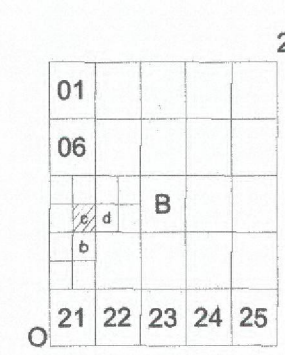


Dosya No : 481232036  
Plan No : NİP-001010813  
Ölçek : 1/5.000

Aydem Yenilenebilir A.Ş. tarafından sunulan; Muğla İli, Dalaman, Köyceğiz ve Ortaca İlçeleri, Yenilenebilir Enerji Kaynaklarına Dayalı Üretim Tesisi Alanı (HES 1-2-3-5) ve Regülatör Alanı amaçlı -6- paftalık 1/5.000 ölçekli Nazım İmar Planı 3194 sayılı İmar Kanunu 9. Maddesi ve 1 numaralı Cumhurbaşkanlığı kararnamesi 102(k) hükmü uyarınca re'sen onaylandı.

T.C.  
ÇEVRE, ŞEHİRCİLİK VE İKLİM DEĞİŞİKLİĞİ  
BAKANLIĞI  
Mekânsal Planlama Genel Müdürü a.



# MUĞLA-DALAMAN-TAŞLIBURUN

(FETHİYE)

O21-b-11-c

O21-b-11-b

4 083 311.30

## MUĞLA İLİ, KÖYCEĞİZ, DALAMAN VE ORTACA İLÇE SINIRLARI İÇERİSİNDE DALAMAN ÇAYI ÜZERİNDE ORMAN TAHSİSLİ ALANLARDA KURULU 4 ADET ENERJİ ÜRETİM ALANI (HİDROELEKTRİK SANTRALİ-HES 1-2-3-5) VE REGÜLATÖR ALANI AMAÇLI 1/5000 ÖLÇEKLİ NAZIM İMAR PLANI

### GÖSTERİM

#### SINIRLAR

##### İDARİ SINIRLAR

İLÇE SINIRI

##### PLANLAMA SINIRLARI

PLAN ONAMA SINIRI

MÜLKİYET SINIRI

ORMAN ÖN İZİN SINIRI

##### ALAN KULLANIMLARI

##### AFET TEHLİKELİ ALANLAR

ÖNLEMLİ ALAN SINIRI

JEOLOJİK AÇIDAN ÖNLEMLİ ALAN-5.3

JEOLOJİK AÇIDAN ÖNLEMLİ ALAN-5.1

JEOLOJİK AÇIDAN ÖNLEMLİ ALAN-2.3

##### KORUNACAK ALANLAR

YÖRESEL MİMARİ ÖZELLİKLERİ KORUNACAK ALAN

##### ENERJİ ÜRETİM-DAĞITIM VE DEPOLAMA

ENERJİ ÜRETİM ALANI  
(HİDROELEKTRİK SANTRALİ)

REGÜLATÖR ALANI

ENERJİ NAKİL HATTI

##### SU, ATIKSU VE ATIK SİSTEMLERİ

SU YÜZEYİ  
(HİDROELEKTRİK SANTRAL KANALI)

##### TEKNİK ALTYAPI

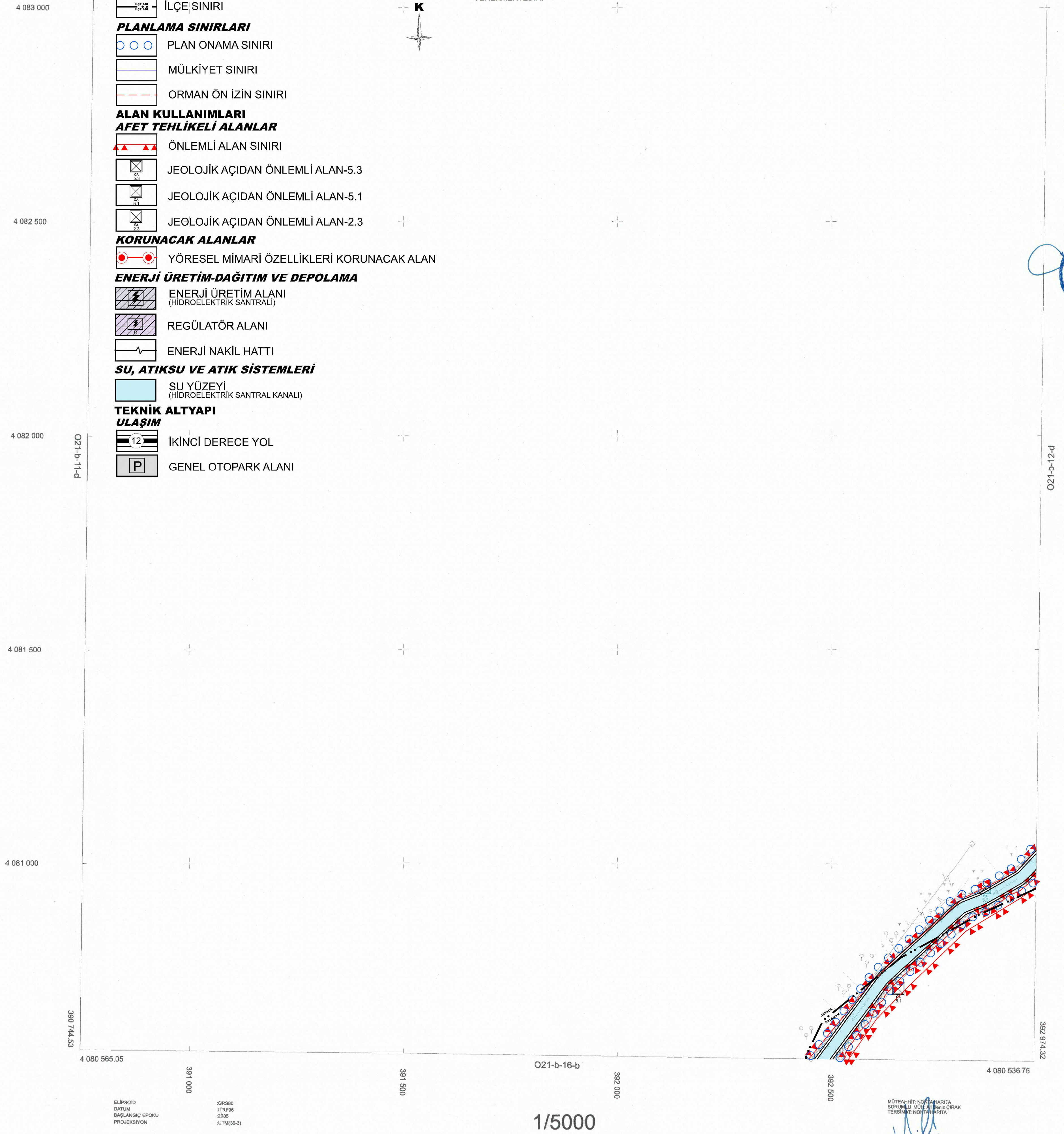
##### ULAŞIM

İKİNCİ DERECE YOL

GENEL OTOPARK ALANI

### PLAN HÜKÜMLERİ

- 1/1000 ÖLÇEKLİ UYGULAMA İMAR PLANI ONAYLANMADAN UYGULAMAYA GEÇİLEMEZ.
- UYGULAMA AŞAMASINDA 1/1000 ÖLÇEKLİ UYGULAMA İMAR PLANINDA BELİRTİLEN HUSUSLARA GÖRE İŞLEM YAPILMASI GEREKMEKTEDİR.

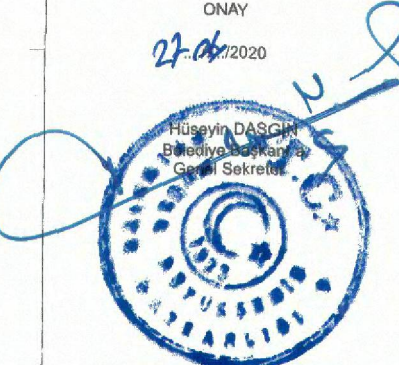


MÜTEAHHİT NOKTA HARITA TARAFINDAN  
YAPILAN FAZET 1/5000 ÖLÇEKLİ HARITA  
3194 SAYILI İMAR KANUNUNUN 7/A MADDESİNE  
GÖRE İNCELENİP ONAYDILAR.

KONTROL  
TASDİK  
Kaya  
Ali Kemal  
Harita Mühürü

Özener  
Harita Mühürü V.

ONAY  
27.06.2020



DALAMAN - TAŞLIBURUN - O21-b-11-c  
(MUĞLA)

ELİPSOİD  
DATUM  
SARGI/ANGİT EPÖKÜ  
PROJEKSİYON

GRS80  
ITRF96  
2011  
UTM(30-3)

1/5000

MÜTEAHHİT NOKTA HARITA  
SÖZLEŞİMLİ NOKTA HARITA  
TERİMLER NOKTA HARITA