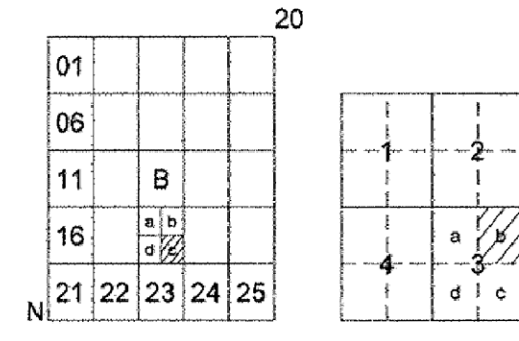


MUĞLA İLİ MENTEŞE İLÇESİ
GÖKZİRVE RÜZGAR ENERJİ SANTRALİ
1/1000 ÖLÇEKLİ
UYGULAMA İMAR PLANI DEĞİŞİKLİĞİ

N20B18B3C

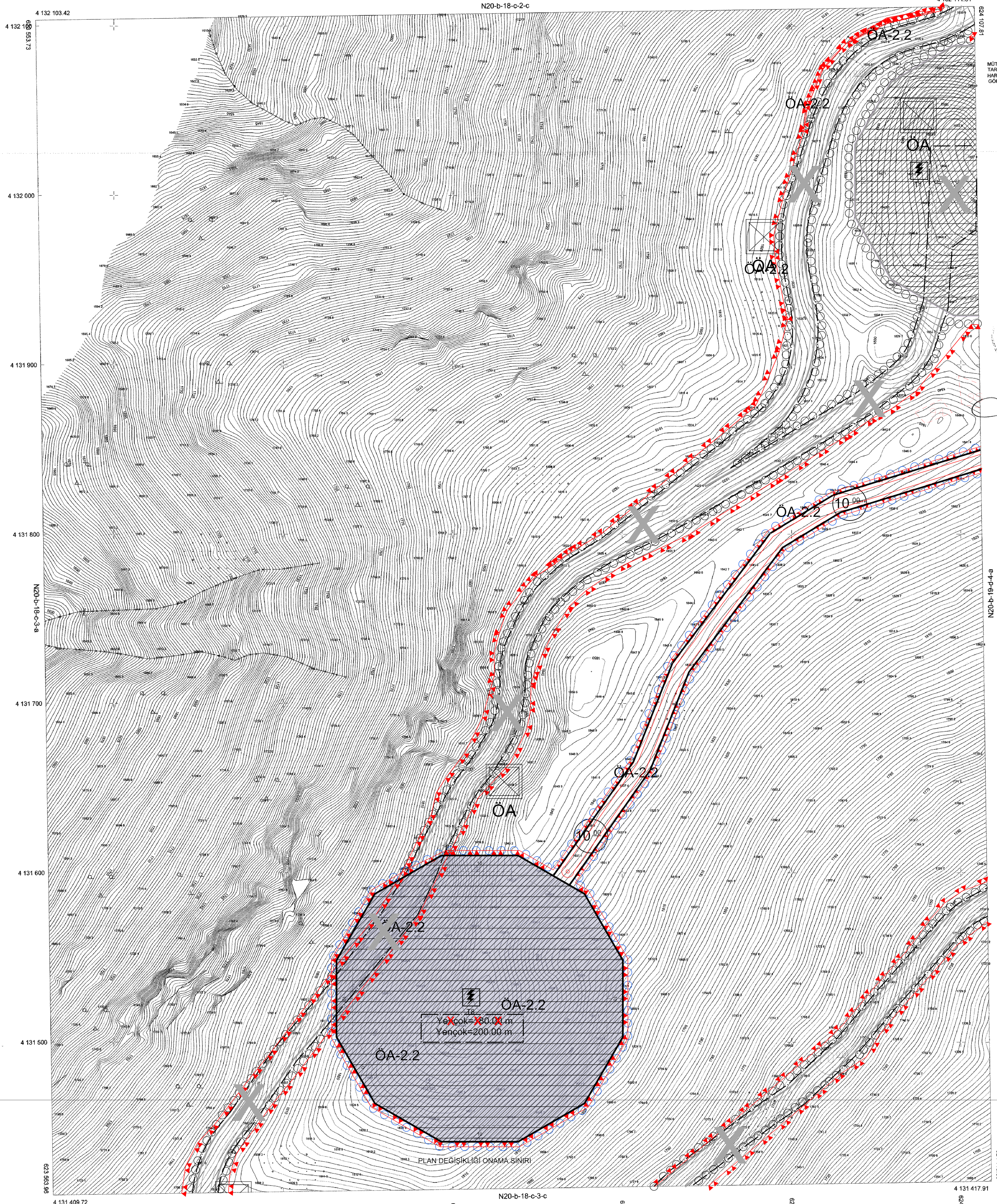
N20B18C3B



MUĞLA
(KAVAKLIDERE - MENTEŞE)
(RES)
N20-B-18-C-3-B

Dosya No : 480137817
Plan No : UIP-481083648
Ölçek : 1/1.000
Maafları tarafından, Muğla İli, Menteşe İlçesi,
Gökzirve RES Projesi Kapsamında Türbin
Yüksekliği ve Plan Notu Değişikliğine İlişkin
hazırlanan 1/1.000 Ölçekli Uygulama İmar Planı
Değişikliği 3194 sayılı İmar Kanununun Ek 11,
Maddesi'nin (h) bendi kapsamında onaylanmıştır.


T.C.
ÇEVRE, ŞEHİRCİLİK VE İKLİM DEĞİŞİKLİĞİ
BAKANLIĞI
Mekânsal Planlama Genel Müdürlüğü a.



MÜTEAHHİT: PİRİ REİS HARİTA MÜH. LTD. ŞTİ.
TARAFINDAN YAPILAN 9/9 ADET 1/1000 ÖLÇEKLİ
HARİTA 3194 SAYILI İMAR KANUNUNUN 7/A MADDESİNE
GÖRE İNCELENDİ ONANDI.

KONTROL
Dilek KOCAMAZ
Harita Mühendisi

TASLAK
Dilek ÖZGÜR
Harita Şube Müdürü V.



ELIPSOİD
DATUM
BASLANGIÇ EPOKU
PROJEKSİYON

GRS80
ITRF96
2005
UTM27-3

1/1000

MÜTEAHHİT: PİRİ REİS HARİTA MÜH. LTD. ŞTİ.
SORUMLU MÜH. İBRAN TOKAÇ
TERSİMİ: HAKAN TOKAÇ