Alper BİÇER
(A GRUBU ŞEHİR PLANCISI)
Diploma No: 207
Oda Sicil No:1685

Gizem MUSLU KARAKAŞ
Şehir Plancısı
Diploma No: 1781

Banu TOK
Mimar
Diploma No: 010274

Gülşah KESLER AKTAŞ
Restorasyon Uzmanı
Diploma No: 2018004209

Gencay ÇENGİLAVRUT
Harita Mühendisi
Diploma No: 113096

Sibel SELÇUK
Arkeolog
Diploma No: 6037

Zehra ÖZGELDİ
Peyzaj Mimarı
Diploma No: 15280

Çiğdem KARAKAPLAN
Sosyolog
Diploma No: 2007040874

Burcu ÖZDEMİR
3. Bölge Planlama Şube Müdürü V.

BODRUM (MUĞLA)
MÜSKEBİ-YAHŞİ-GÜRECE-YAKA MAHALLELERİ
1/1000 ÖLÇEKLİ KORUMA AMAÇLI UYGULAMA İMAR PLANI VE REVİZYONU

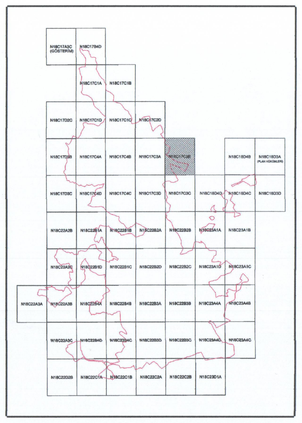

MUĞLA İLİ, BODRUM İLÇESİ, MÜSKEBİ, YAHŞİ, GÜRECE, YAKA MAHALLELERİ 1/1000 ÖLÇEKLİ KORUMA AMAÇLI UYGULAMA İMAR PLANI VE REVİZYONU

Plan İşlem No: KUIP-481083170
Kurum Arşiv No: 2025/20
Ölçek: 1/1000

Muğla ili, Bodrum ilçesi, Müskebi (Ortakent), Yahşi, Gürece, Yaka Mahallelerine ait -58- paftalık 1/1000 ölçekli Koruma Amaçlı Uygulama İmar Planı ve Revizyonu incelendi. Bakanlık Makamının 18.02.2025 tarih ve 11808584 sayılı Olur'u ile 1 sayılı Cumhurbaşkanlığı Teşkilatı Hakkında Cumhurbaşkanlığı Kararnamesinin 109. maddesi uyarınca tadilen onandı.

ÇEVRE, ŞEHİRCİLİK VE İKLİM DEĞİŞİKLİĞİ BAKANLIĞI
Tabiat Varlıklarını Koruma Genel Müdürlüğü

Şule DURSUN DÖZTÜRK
Daire Başkanı

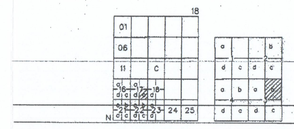

ORTAKENT
(MUĞLA)
N18-c-17-c-3-b

N18-c-17-c-2-c

4 103 502.45 — 4 103 504.42

530 572.76 — 531 128.62

ITRF 96 KOORDİNAT SİSTEMİNDE VE 2005.0 EPOGÜNDA SAMSUN HARİTA MÜH.MÜS.TAAH LTD.ŞTİ. ve ÖZERLER MÜH.İNŞ.SAN. ve TURZ.TİC.A.Ş.ORTAK GİRİŞİMİ TARAFINDAN YAPILAN (12 ADET HALİHAZIR HARİTA ONANMIŞTIR.

08/06/2012

İLLER BANKASI ANONİM ŞİRKETİ
A.SERDAR TİRYAKİ
ŞEHİRCİLİK DAİRESİ BAŞKANI

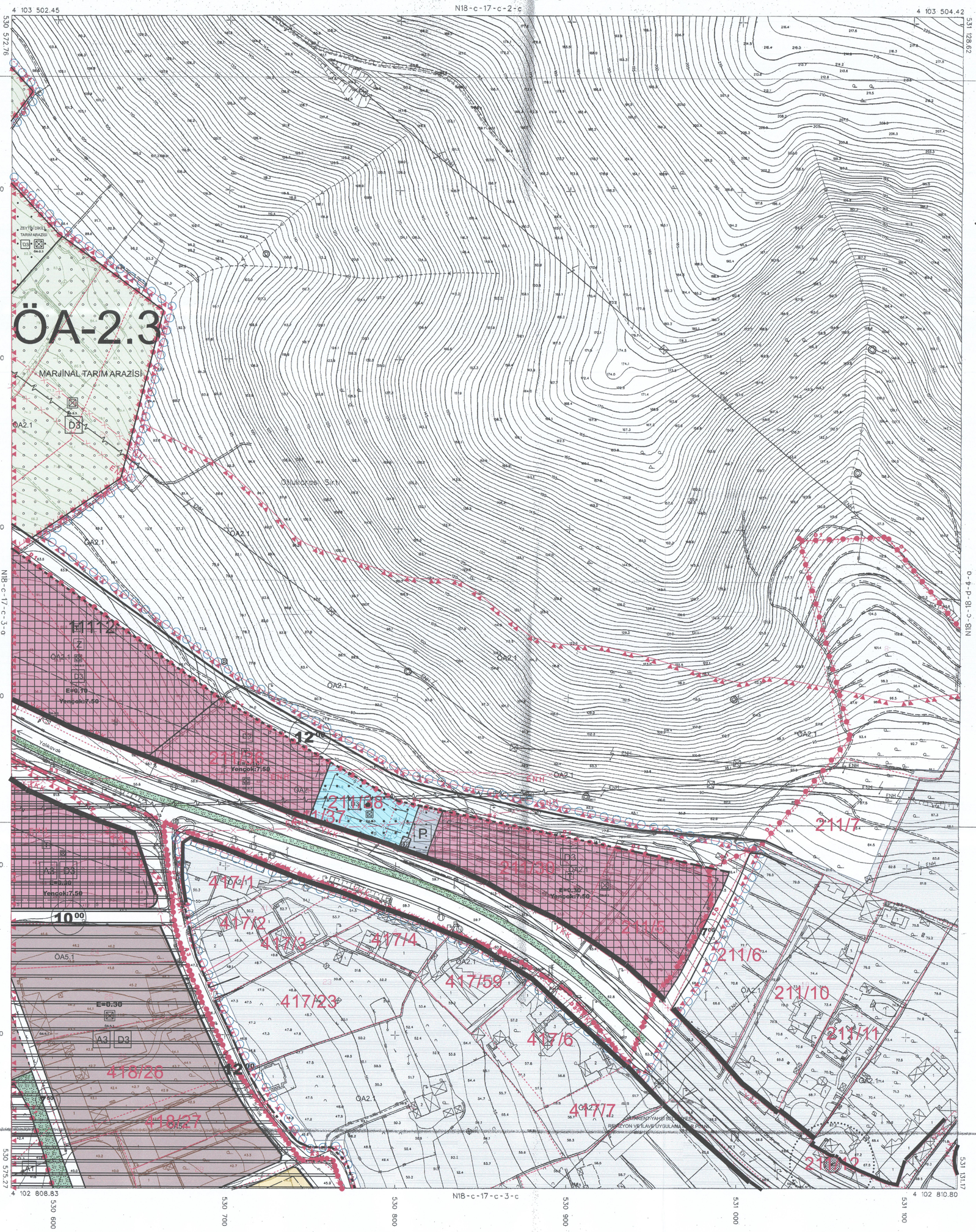

PAFTA 2011 TARİHİNDE ÇEKİLEN FOTOGRAFLARDAN FOTOGRAMETRİK YÖNTEMLE ÜRETİLMİŞ OLUP,BİNALAR ÇATI SINIRLARINDAN ÇİZİLMİŞTİR.ÇATI PAYI DÜŞÜLMÜŞ ÇİZİMLER SAYISAL DATASINDA MEVCUTTUR.

1/1000

MÜTEAHHİT : SAMSUN HARİTA MÜH.MÜS. TAAH.LTD.ŞTİ. ve ÖZERLER MÜH.İNŞ. SAN. ve TURZ.TİC.A.Ş.ORTAK GİRİŞİM

ORTAKENT
(MUĞLA)
N18-c-17-c-3-b