

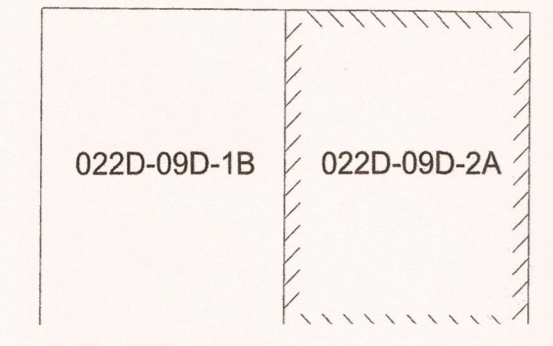
01	02	03	04
05	06	07	08
09	10	11	12
13	14	15	16
17	18	19	20
21	22	23	24
25	26	27	28

FETHİYE

022-d-09-d-2-a

022-d-09-a-3-d

FETHİYE-GÖCEK ÖÇK, MUĞLA İLİ, FETHİYE İLÇESİ, ELDİREK MAHALLESİ, 106 ADA, 1 PARSEL EĞİTİM (ENGELLİ) TESİSİ VE RESMİ KURUM (JANDARMA) 1/1000 ÖLÇEKLİ UYGULAMA İMAR PLANI DEĞİŞİKLİĞİ



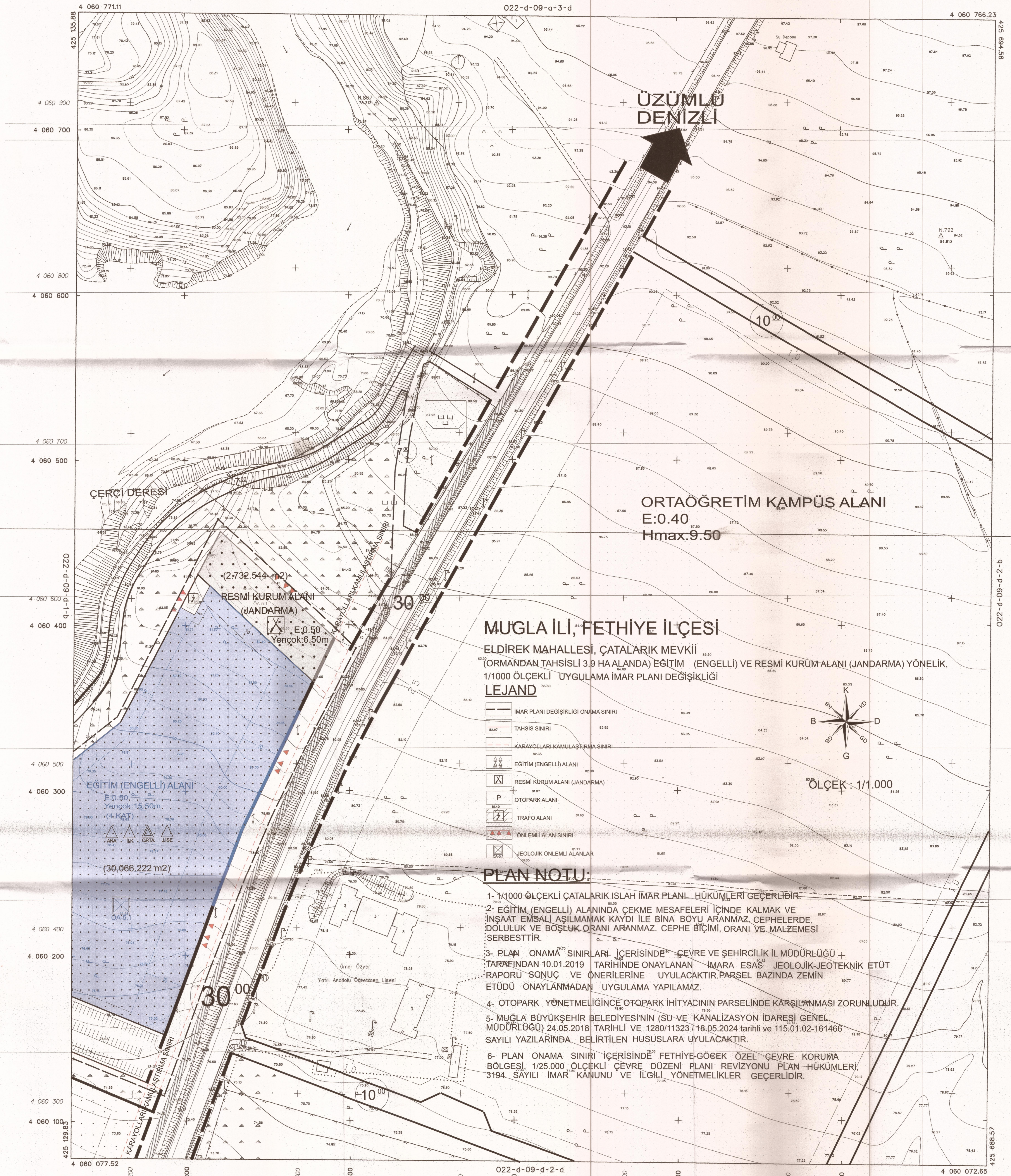

FETHİYE-GÖCEK ÖÇK, MUĞLA İLİ, FETHİYE İLÇESİ, ELDİREK MAHALLESİ, 106 ADA, 1 PARSEL EĞİTİM (ENGELLİ) TESİSİ VE RESMİ KURUM (JANDARMA) 1/1000 ÖLÇEKLİ UYGULAMA İMAR PLANI DEĞİŞİKLİĞİ

Plan İşlem No: FTH-001075113
Kurum Arşiv No: 124/2024
Ölçek: 1/1000
Muğla İli, Fethiye İlçesi, Eldirek mahallesi, 106 ada 1 parsel -2- parafalık 1/1000 ölçekli Uygulama İmar Planı Değişikliği inceleme, Bakanlık Makamının 18.11.2024 tarih ve 10993128 sayılı Oluru ile 1 No'lu Cumhurbaşkanlığı Teşkilatı Hakkında Cumhurbaşkanlığı Kararnamesinin 109. maddesi uyarınca onandı.

ÇEVRE, ŞEHİRCİLİK VE İKLİM DEĞİŞİKLİĞİ BAKANLIĞI
Tabiat Varlıklarını Koruma Genel Müdürlüğü

Sule DURGAN DZTÜRK
İmar Planlama Şefi

ITRF 86 KOORDİNAT SİSTEMİNDE VE 5005.0 EPOĞUNDAN KÖRFEZ HRT. VE PLAN LTD. ŞTİ. TARAFINDAN YAPILAN 145 ADET HALBAZIR HARİTA ÇIKARILMIŞTIR.



MUĞLA İLİ, FETHİYE İLÇESİ

ELDİREK MAHALLESİ, ÇATALARIK MEVKİİ
(ORMANDAN TAHSİSLİ 3,9 HA ALANDA) EĞİTİM (ENGELLİ) VE RESMİ KURUM ALANI (JANDARMA) YÖNELİK, 1/1000 ÖLÇEKLİ UYGULAMA İMAR PLANI DEĞİŞİKLİĞİ

LEJAND

- İMAR PLANI DEĞİŞİKLİĞİ ONAMA SINIRI
- TAHSİS SINIRI
- KARAYOLLARI KAMULAŞTIRMA SINIRI
- EĞİTİM (ENGELLİ) ALANI
- RESMİ KURUM ALANI (JANDARMA)
- OTOPARK ALANI
- TRAFİK ALANI
- ÖNEMLİ ALAN SINIRI
- JEOLOJİK ÖNEMLİ ALANLAR

PLAN NOTU:

- 1- 1/1000 ÖLÇEKLİ ÇATALARIK İSLAH İMAR PLANI HÜKÜMLERİ GEÇERLİDİR.
- 2- EĞİTİM (ENGELLİ) ALANINDA ÇEKME MESAFELERİ İÇİNDE KALMAK VE İNŞAAT EMSALİ AŞILMAMAK KAYDI İLE BİNA BOYU ARANMAZ CEPHELERDE, DOLULUK VE BOŞLUK ORANI ARANMAZ. CEPHE BİÇİMİ, ORANI VE MALZEMESİ SERBESTTİR.
- 3- PLAN ONAMA SINIRLARI İÇERİSİNDE ÇEVRE VE ŞEHİRCİLİK İL MÜDÜRLÜĞÜ + TARAFINDAN 10.01.2019 TARİHİNDE ONAYLANAN İMARA ESAS JEOLOJİK-JEOTEKNİK ETÜD RAPORU SONUÇ VE ÖNERİLERİNE UYULACAKTIR. PARSEL BAZINDA ZEMİN ETÜDÜ ONAYLANMADAN UYGULAMA YAPILAMAZ.
- 4- OTOPARK YÖNETMELİĞİNCE OTOPARK İHTİYACININ PARSELİNDE KARŞILANMASI ZORUNLUDUR.
- 5- MUĞLA BÜYÜKŞEHİR BELEDİYESİ'NİN (SU VE KANALİZASYON İDARESİ) GENEL MÜDÜRLÜĞÜ 24.05.2018 TARİHLİ VE 1280/11323 18.05.2024 TARİHLİ VE 115.01.02-161466 SAYILI YAZILARINDA BELİRTİLEN HUSUSLARA UYULACAKTIR.
- 6- PLAN ONAMA SINIRI İÇERİSİNDE FETHİYE-GÖCEK ÖZEL ÇEVRE KORUMA BÖLGESİ, 1/25.000 ÖLÇEKLİ ÇEVRE DÜZENİ PLANI REVİZYONU PLAN HÜKÜMLERİ, 3194 SAYILI İMAR KANUNU VE İLGİLİ YÖNETMELİKLER GEÇERLİDİR.

Satır Fotogrametrik yöntemle üretilmiştir.
İtali yazılı grider ED50 datumundadır.

1:1000

MÜHÜR: KÖRFEZ HRT. VE PLAN LTD. ŞTİ.
TEK: KÖRFEZ HRT. VE PLAN LTD. ŞTİ.

FETHİYE - 022-d-09-d-2-a