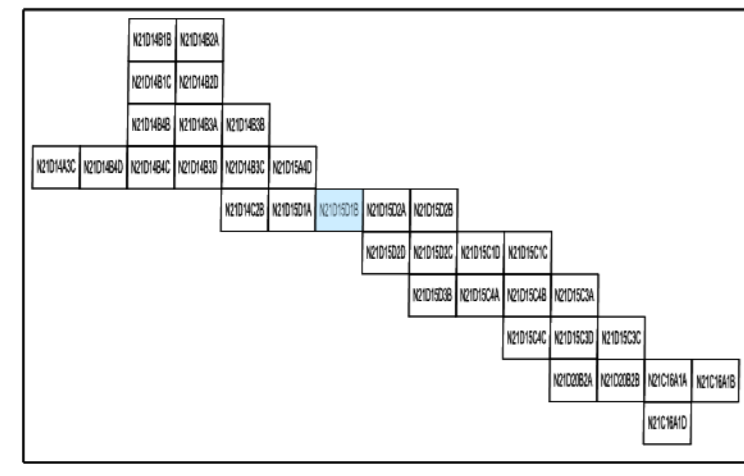


MUĞLA İLİ KÖYGEZİ İLÇESİ, TURGUT MARALLESİ  
İLE ULA İLÇESİ, KAVAKCI MABELESİNİN  
YENİLEME ENERJİ KAYNAKLARINA DAVALI  
ÇEYREK TESİS ALANI (GAİA RES - 84 Mw) AMAÇLI  
1/1000 ÖLÇEKLİ  
UYGULAMA İMAR PLANI



Dosya No : 486837811  
Plan No : UTP-001075799  
Öçek : 1/1000

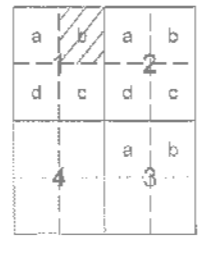
Mühür tarafından hazırlanan Muğla İl, Köygezi ve  
Ula İlçesi Sınırını İstisna ile Kaldırma ve 84,0 MW'lık  
Kurulu Güç Sahibi GAİA Rüzgar Enerji Santreline  
İlişkin 1/1000 Ölçekli Uygulama İmar Planı 3194  
Sayılı İmar Kanununun 9. Maddesi uyarınca  
onaylanmıştır.

Ali Serhan EREL  
Şube Müdürü

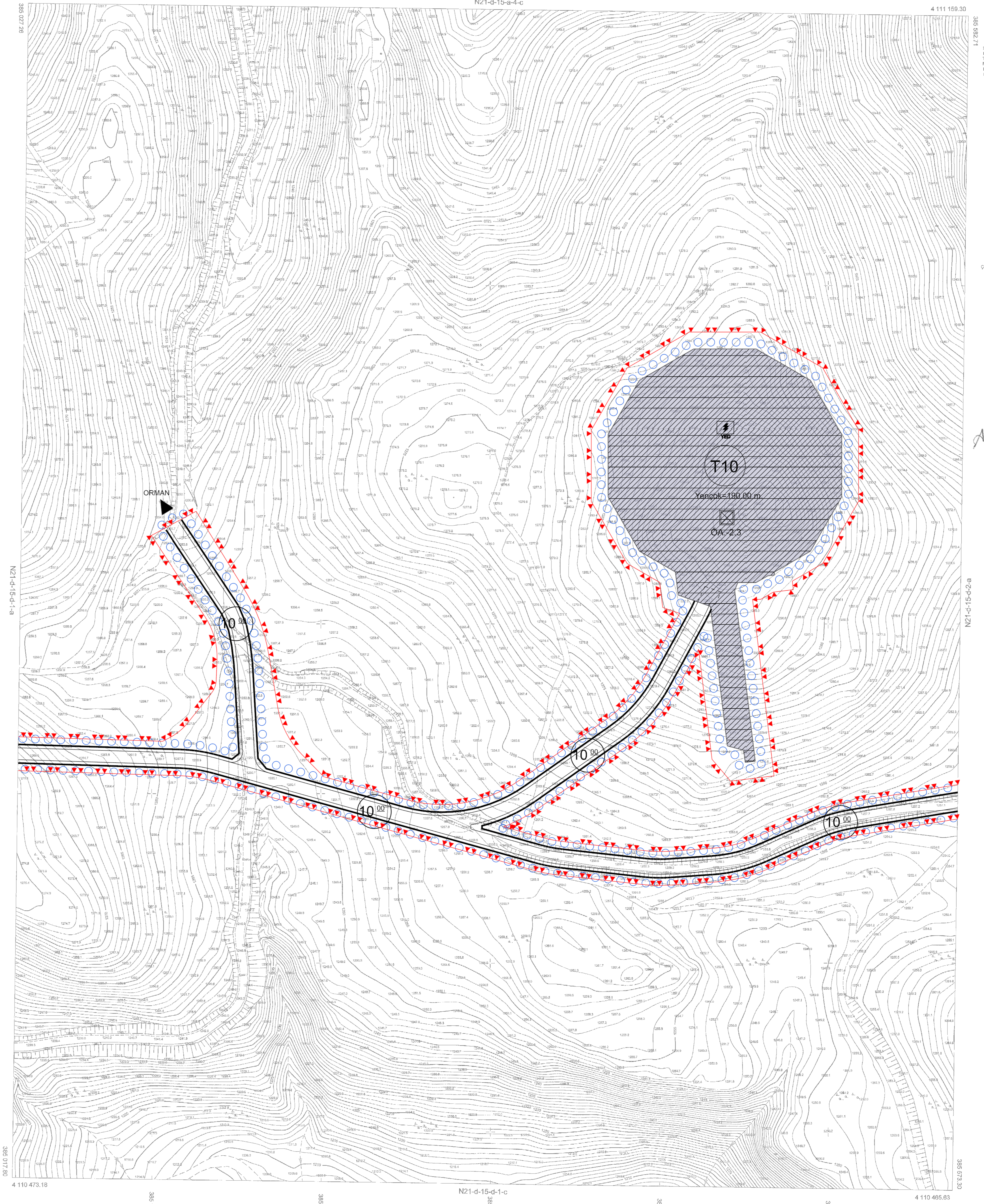
T.C.  
ÇEVRE, ŞEHİRCİLİK VE  
İKLİM BİLGİSİZLİĞİ BAKANLIĞI  
Mekânsal Planlama Genel Müdürlüğü

Serkan GENÇ  
Daire Başkanı


|    |    |    |    |    |   |
|----|----|----|----|----|---|
| 01 |    |    |    |    |   |
| 06 |    |    |    |    |   |
| 11 | D  | 1  | 2  | 3  | 4 |
| 16 |    |    |    |    |   |
| 21 | 22 | 23 | 24 | 25 |   |



ULA  
(MUĞLA)  
N21-d-15-d-1-b  
N21-d-15-a-4-c



17/05/2022  
EĞİTİM VE İNŞAAT MÜHÜRÜ  
T.C. ÇEVRE, ŞEHİRCİLİK VE İKLİM BİLGİSİZLİĞİ BAKANLIĞI  
Mekânsal Planlama Genel Müdürlüğü



AM

ULA-N21-d-15-d-1-b  
(MUĞLA)

1/1000

MÜHÜR: FORTEK İNŞAAT MÜHÜRÜ  
SAN. TÜR. VE  
17/05/2022

Çelik

BÖLGELEME İMARI DİĞ. ÇATI. SINIRLARINDAN YAPILAN  
26/12/2022 TARİHİNDE ÇEKİLEN HAVA  
FOTOĞRAFLARINDAN ÇIKARILAN FOTOGRAFİK  
KİMYETLENDİRME İMARI DİĞ. ÇATI. SINIRLARINDAN YAPILAN