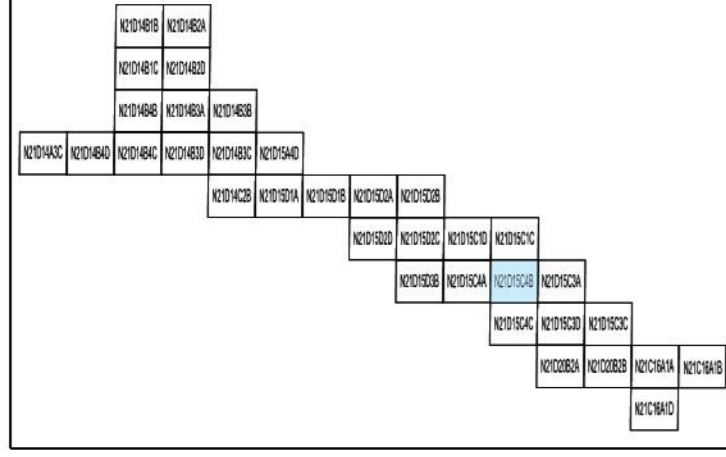


MUĞLA İLİ KÖYGEZİ İLÇESİ, TURGUT MARALİSİ
İLE ULA İLÇESİ KAVAKCI MAHALLESİNİN
YENİLEME ENERJİ KAYNAKLARINA DANIŞI
CERİTİM TESİSİ ALANI (GAİA RES - 84 Mw) AMAÇLI
1/1000 ÖLÇEKTE
UYGULAMA İMAR PLANI



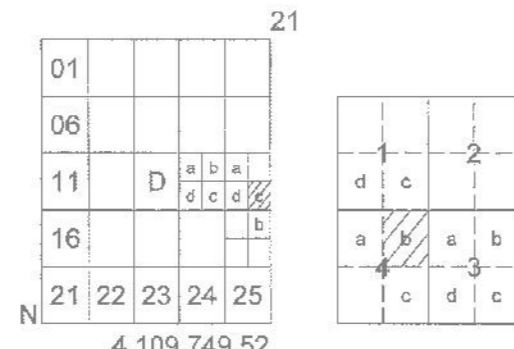
Dosya No : 486837811
Plan No : UTP-001075799
Öçek : 1/1000

Müebbid tarafından hazırlanan Muğla İl, Köygezi ve
Ula İlçesi Sınırı İstisnasında Kalan ve 84,0 MW'ın
Kurulu Güç Sahibi GAİA Rüzgar Enerji Santreline
İlişkin 1/1000 Ölçekli Uygulama İmar Planı 3194
Sayılı İmar Kanununun 9. Maddesi uyarınca
onaylanmıştır.

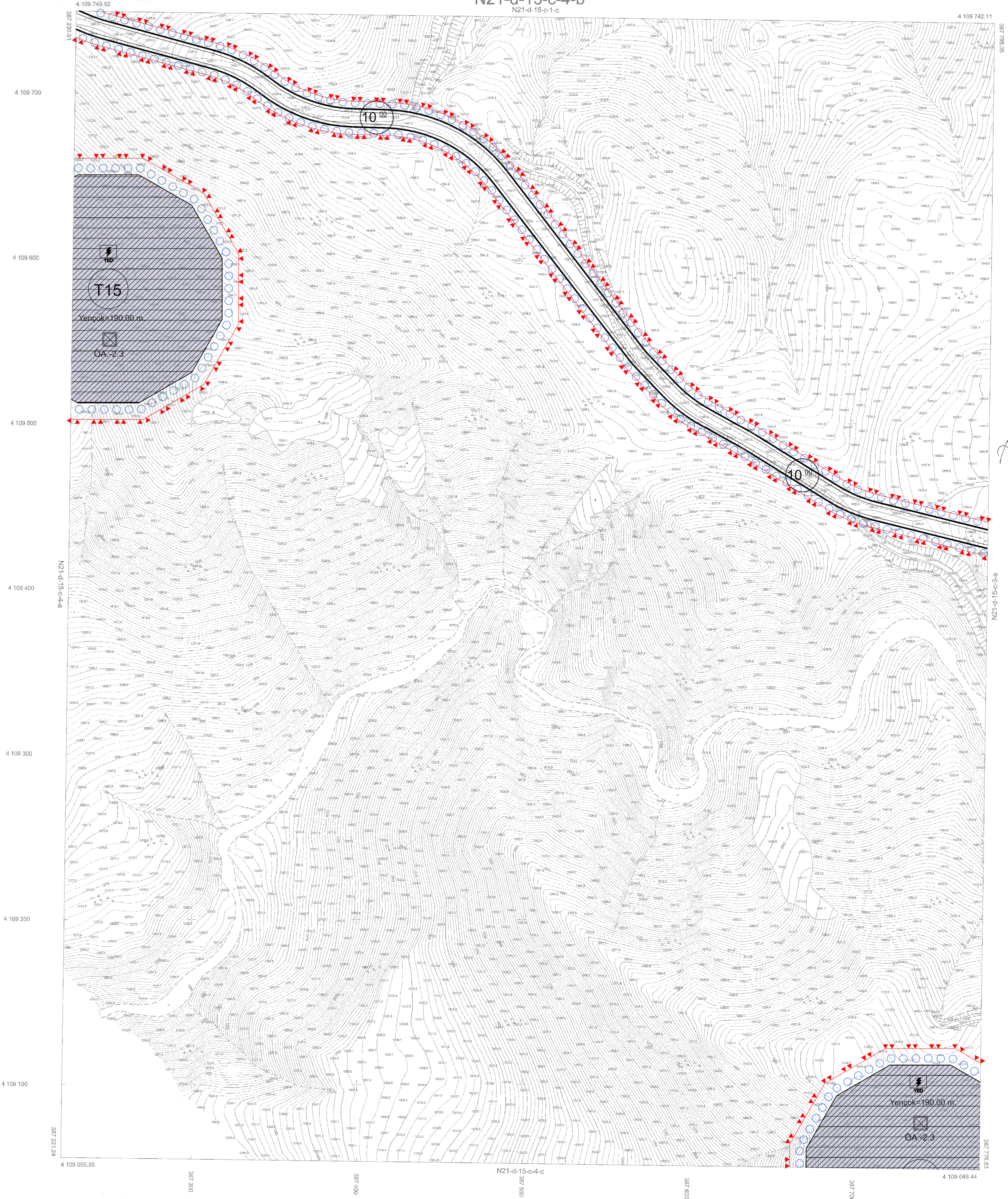
Ali Serhan EREL
Şube Müdürü

T.C.
ÇEVRE, ŞEHİRCİLİK VE
İKLİM BİLGİSİZLİĞİ BAKANLIĞI
Mekânsal Planlama Genel Müdürlüğü

Serkan GENÇ
Daire Başkanı



ULA
(MUĞLA)
N21-d-15-c-4-b
N21-d-15-c-1-c



İTİP 94 KOORDİNAT SİSTEMİNDE VE 2006.0
EPİĞRAFİK PORTRE İNŞAAT MÜHÜRÜYLE SAN,
TÜR VE T.C. İTİS 811 TARAFINDAN YAPILAN
MUĞLA GAİA RESİNE İTİP 84 ZİT 1/1000 ÖLÇEKLİ
HAZIRLANAN HARİTA 1 NÜMARALI CUMHURBAŞKANLIĞI
KARARİSİMEYİ HÜKÜMLERİNE GÖRE ONAYLAMIŞTIR.



ULA-N21-d-15-c-4-b
(MUĞLA)

26/12/2022 TARİHİNDE ÇIKILAN HAVA
FOTOĞRAFILARINDAN ÖRİTİLEN PAFTALARDA,
KİMYELENDİRME: İRNA DİŞ ÇATI SİNERJİLERİNDEN YAPILAN

MİTBAHETİ: PORTRE İNŞAAT MÜHÜRÜLEK: SAN. TÜR. VE
17/05/2023

Handwritten signature

1/1000