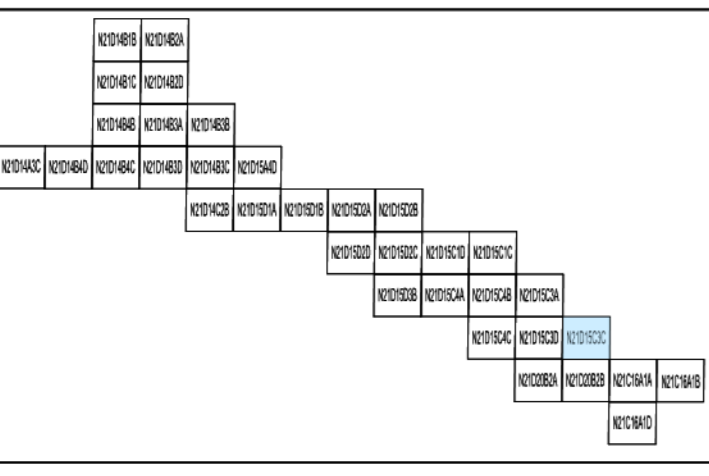


MUĞLA İLİ KÖYGEZİ İLÇESİ, TURGUT MARALLESİ  
İLE ULA İÇİSEL KAVAKALI MABELESENİN  
YENİLENERİK ENERJİ KAYNAKLARINA DAVALI  
CRETİMİ TESİSİ ALANI (GAİA RES - 84 Mw) AMAÇLI  
1/1000 ÖLÇEKLİ  
UYGULAMA İMAR PLANI



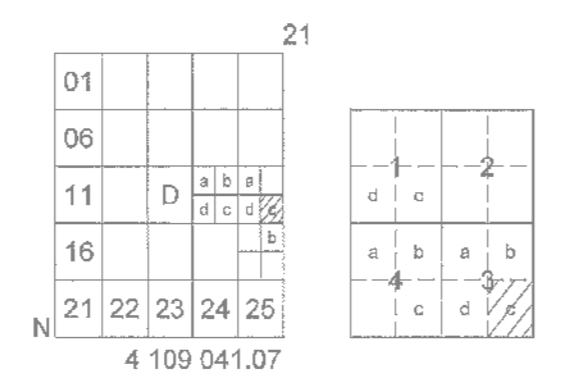
Dosya No : 486837811  
Plan No : UTP-001075799  
Ölçek : 1/1000

Mühür tarafından hazırlanan Muğla İl, Köygezi ve  
Ula İlçesi Sınırında İstisnada Kalan ve 84,0 MW'ın  
Kurulu Güç Sahibi GAİA Rüzgar Enerji Santralinin  
İçkin 1/1000 Ölçekli Uygulama İmar Planı 3194  
Sayılı İmar Kanununun 9. Maddesi uyarınca  
onaylanmıştır.

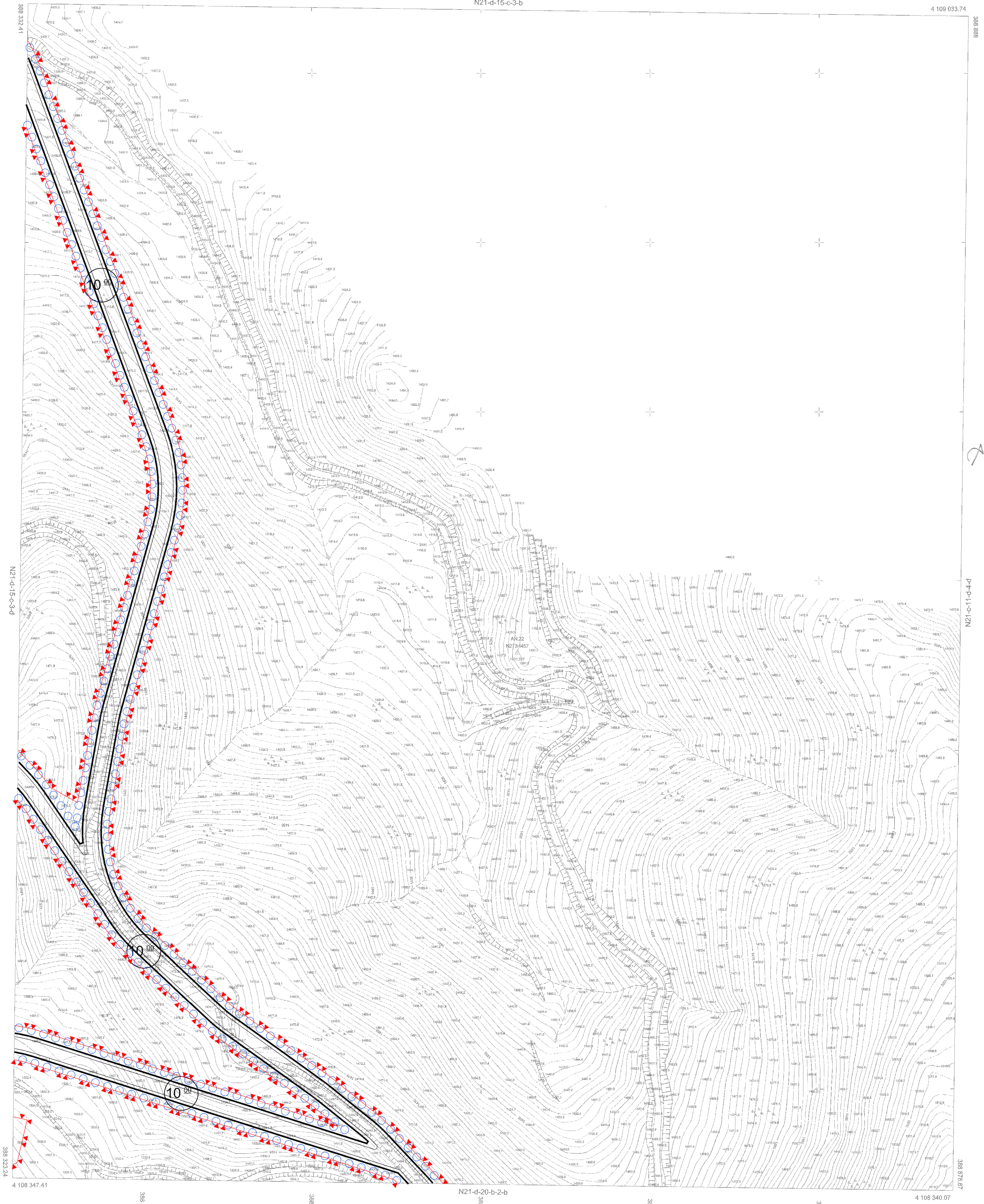
Ali Serhan EREL  
Şube Müdürü

T.C.  
ÇEVRE, ŞEHİRCİLİK VE  
İKLİM BİLGİSİZLİĞİ BAKANLIĞI  
Mekansal Planlama Genel Müdürlüğü

Serkan GENÇ  
Daire Başkanı



ULA  
(MUĞLA)  
N21-d-15-c-3-c  
N21-d-15-c-3-b



20/12/2022 TARİHİNDE ÇIKILAN HAVA  
FOTOĞRAFINDAN ÖRNEKLENMİŞ HALIYLA  
KİMYETLENİRME: BİNA DIŞ ÇATI SINIRLARINDAN YAPILMIŞ

1/1000

METEHİTTİ PORTEKİŞAAT MÜHENDİSLİK SAN. TÜR. VE  
17050223

*Caat*

TPP 96 KODUNDAKİ SİSTEMİNDE VE 2020.0  
EPİSODUNDA PORTEKİŞAAT MÜHENDİSLİK SAN. TÜR. VE TİC. LTD. ŞTİ TARAFINDAN YAPILAN  
MUĞLA GAİA RESİNE İHTİSAS ETİLMİŞ ÖLÇEKLİ  
HALBAZAR HARİTA 1 NUMARALI ÇUBUKLUK BAKANLIĞI  
KARARININ İKİNCİ KISIMINDA GÖNE GÜVENCESİDİR.



ULA-N21-d-15-c-3-c  
(MUĞLA)