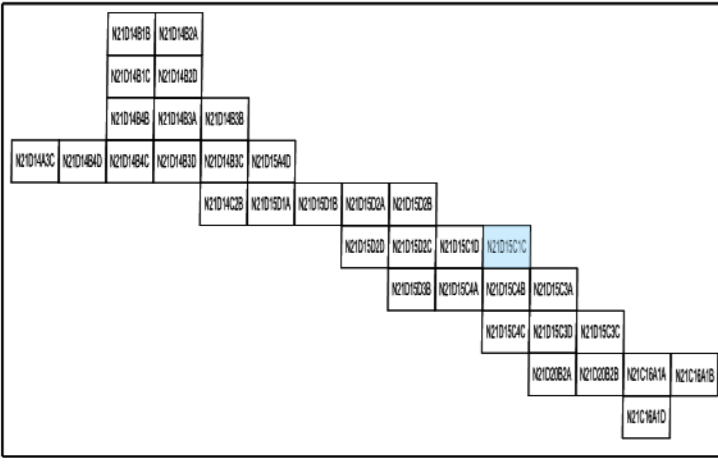


MUĞLA İLİ KÖYGEZİ İLÇESİ TURGUT MABARLESİ
İLE ULA İLÇESİ KAVACI MABARLESİNİN
YENİLENEBİLİR ENERJİ KAYNAKLARINA DAYALI
CRETİM TESİSİ ALANI (GAİA RES - 84 Mw) AMAÇLI
1/1000 ÖLÇEKTEKİ
UYGULAMA İMAR PLANI



Dosya No : 486837811
Plan No : UİP-001075799
Öçek : 1/1000

Mücellih tarafından hazırlanan Muğla İl, Köyceğiz ve
Ula İlçeleri Sınırında İnovatif Kuluçka ve 84,0 MW'lık
Kurulu Güç Sahibi GAİA Rüzgar Enerji Santraline
İlişkin 1/1000 Ölçekli Uygulama İmar Planı 3194
Sayılı İmar Kanununun 9. Maddesi uyarınca
onaylanmıştır.

Ali Serhan EREL
Şube Müdürü

T.C.
ÇEVRE, ŞEHİRCİLİK VE
İKLİM BİLGİSİZLİK BAKANLIĞI
Mekansal Planlama Genel Müdürlüğü


Serkan GENÇ
Daire Başkanı

21

01					
06					
11	D	1	1	1	1
16					
21	22	23	24	25	

d	1	2
a	b	c
o	u	s

ULA
(MUĞLA)
N21-d-15-c-1-c
N21-d-15-c-1-b




30/12/2022 TARİHİNDE ÇEKİLEN HAVA
FOTOĞRAFLARINDAN ÇİREKTİRLEN PAFTALARLA,
KİMYELENDİRME RİVA ÇİFTİ SİMSİZLERİNDEN YARILIM

MÜTEAHHİT, FORTEK İNŞAAT MÜHENDİSLİK GAİA TÜR. VE
17/05/2023

Handwritten signature

İTIP 56 KORDONAT SİSTEMİNDE VE 2025.0
EPİSODİK FORTEK İNŞAAT MÜHENDİSLİK GAİA
TÜR. VE İNŞ. LTD. ŞTİ TARAFINDAN YAPILAN
MUĞLA GAİA RES İNŞ. İT. Çİ. ADIYI 1/1000 ÖLÇEKTEKİ
KALHAZER HARİTA : NUMARALI ÇUMHURBAŞKANLIĞI
KONAKLAMA VE İNŞAAT VE İNŞAAT



Handwritten initials

ULA-N21-d-15-c-1-c
(MUĞLA)