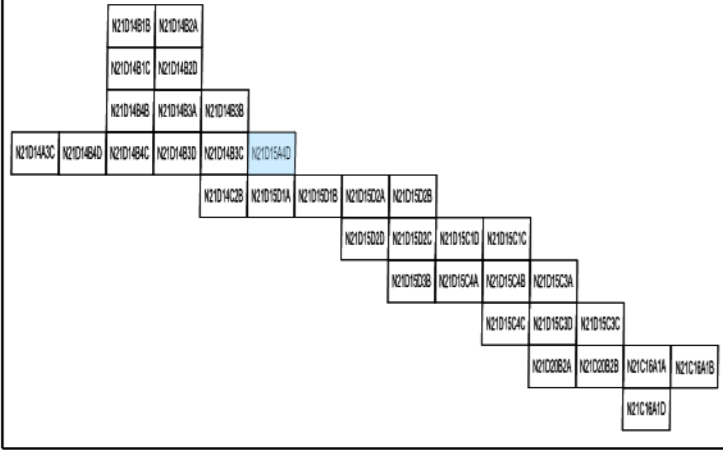


MUĞLA İLİ KÖYGEZİ İLÇESİ, TURGUT MARALLESİ
İLE ULA İLÇESİ KAVACAKI MARALLESİNDEN
YENİLENER ENERJİ KAYNAKLARINA DAYALI
YERLİM TESİSİ ALANI (GAİA RES - 84 Mw) AMAÇLI
1/1000 ÖLÇEKTE
UYGULAMA İMAR PLANI



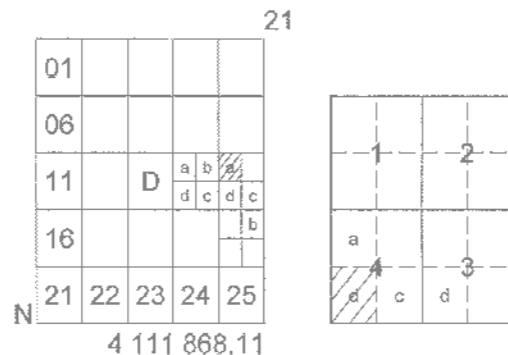
Dosya No : 486837811
Plan No : UTP-001075799
Ölçek : 1/1000

Mühür tarafından hazırlanan Muğla İl, Köygezi ve
Ula İlçesi Sınırını İstisna ile 84,0 MW'lık
Kurulu Güneş Enerji Santrali ve 84,0 MW'lık
İlçenin 1/1000 Ölçekli Uygulama İmar Planı 3194
Sayılı İmar Kanununun 9. Maddesi uyarınca
onaylanmıştır.


Ali Serhan EREL
Şube Müdürü

T.C.
ÇEVRE, ŞEHİRCİLİK VE
İKLİM BİLGİSİZLİĞİ BAKANLIĞI
Mekansal Planlama Genel Müdürlüğü

Serkan GENÇ
Daire Başkanı




ULA
(MUĞLA)
N21-d-15-a-4-d
N21-d-15-a-4-a



17050222 TAKRİMİ ÇİZİMİN NİHAİ
FOTOGRAFİLERİNDEN ÇİZİLEN PA/TALANTEA
KİMYELERİNE BİNA ÇİFT ÇATI SINIRLARINDAN YAPILMIŞ

MÜHÜRLEME: FORTEN İNŞAAT MÜHÜRLEME SAN. TİC. VE LTD. ŞTİ. TARAFINDAN YAPILAN
17050222

17050222
FOTEN İNŞAAT MÜHÜRLEME SAN. TİC. VE LTD. ŞTİ. TARAFINDAN YAPILAN
MÜĞLA GAİA RES ENERJİ SANTRELİ 1/1000 ÖLÇEKTE
HABERLER HARİTA 1 NUMARALI ÇUBUKLUŞANLIĞI
KAYITLI HARİTACI VE HARİTACI GÖRE ONAYDIR.



ULA-N21-d-15-a-4-d
(MUĞLA)

1/1000

17050222
Forten