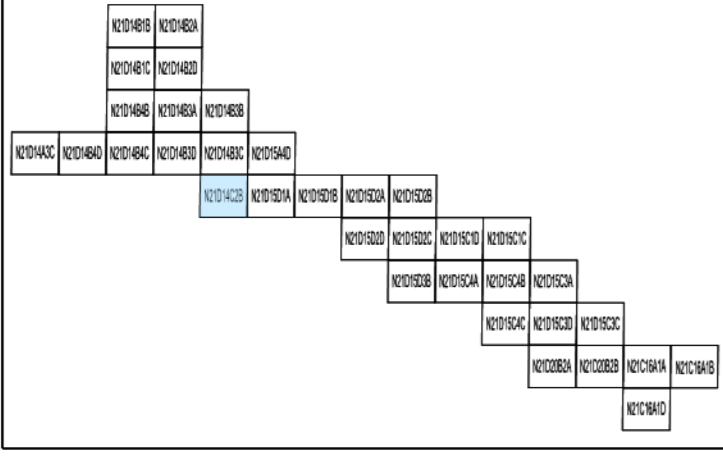


MUĞLA İLİ KÖYGEZİ İLÇESİ, TURGUT MARALLESİ
İLE ULA İLÇESİ KAVAKCI MAHALLESİNDE
YENİLENEBİLİR ENERJİ KAYNAKLARINA DANIŞI
CERİTİM TESİSİ ALANI (GAİA RES - 84 Mw) AMAÇLI
1:1000 ÖLÇEKTE
UYGULAMA İMAR PLANI



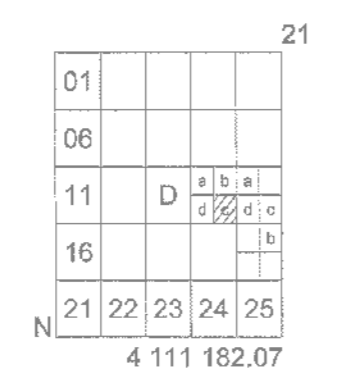
Dosya No : 486837811
Plan No : UTP-001075799
Ölçek : 1/1000

Müebbid tarafından hazırlanan Muğla İl, Köygezi ve
Ula İlçesi Sınırını İstisnâde Kaldırı ve 84,0 MW'ın
Kuruluşu İçin GAİA RES'ine Enerji Santrali
İçinde 1:1000 Ölçekli Uygulama İmar Planı 3194
Sayılı İmar Kanununun 9. Maddesi uyarınca
onaylanmıştır.

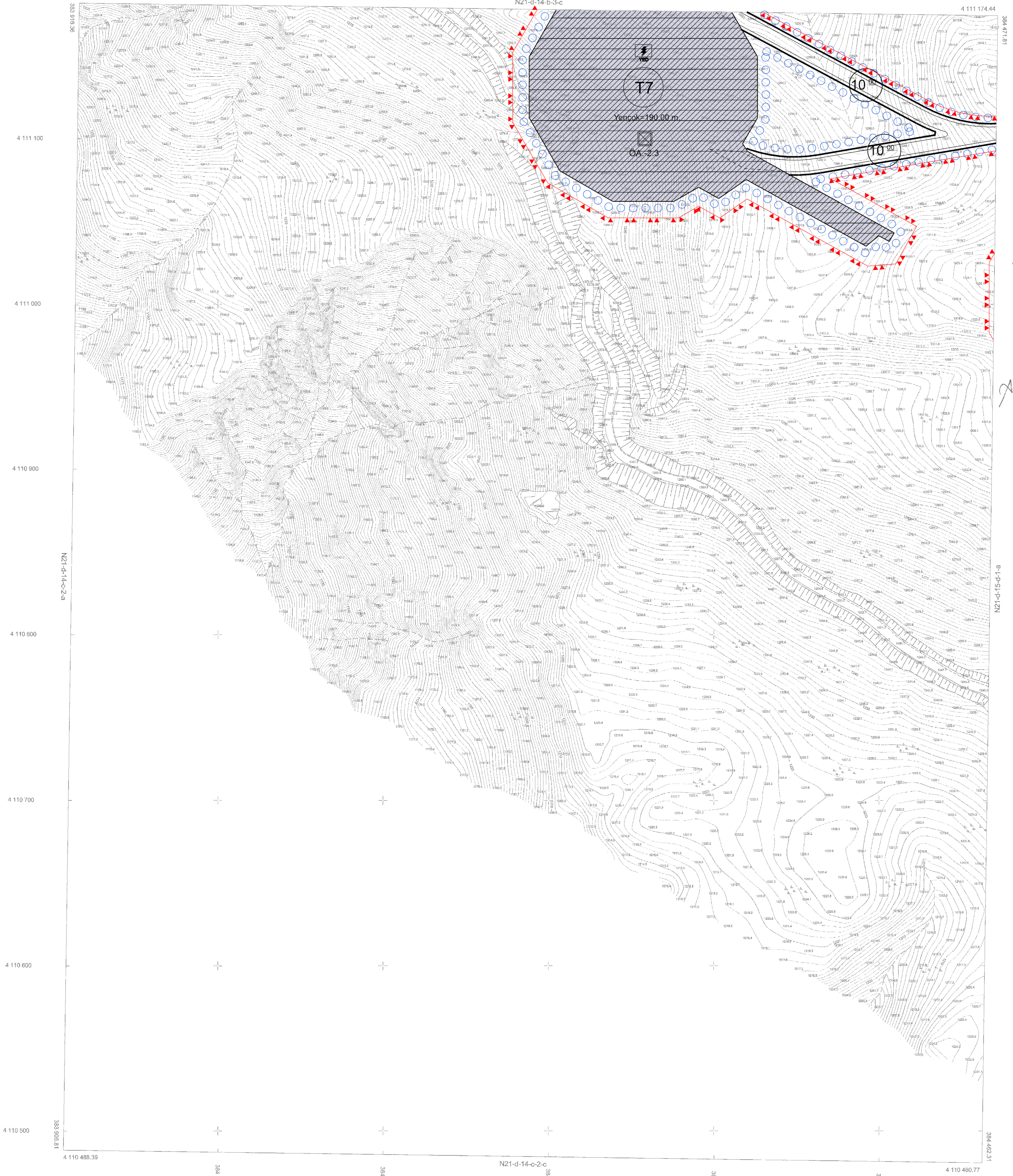
Ali Serhan EREL
Şube Müdürü

T.C.
ÇEVRE, ŞEHİRCİLİK VE
İKLİM BİLGİSİZLİK BAKANLIĞI
Mekânsal Planlama Genel Müdürlüğü a.

Serkan GENÇ
Daire Başkanı



ULA
(MUĞLA)
N21-d-14-c-2-b
N21-d-14-b-3-c



ETİP 59 KORDONAT SİSTEMİNDE VE 2005 G
EPİGRAMA FORTİKİNGAAT MÜHENDİSLİK SAN
TÜR VE TİC LTD ŞTİ TARAFINDAN YAPILAN
MUĞLA-GAİA RES ÇİNE-AT 84-2021-1000 ÖLÇEK
KALİBRAZİ HARİTA 1 NUMARALI ÇİZİM BAKANLIĞI
KARARNAME Sİ HORMELERİNE GÖRE ONAYDIR.



amir

ULA-N21-d-14-c-2-b
(MUĞLA)

26/12/2022 TARİHİNDE ÇİZİLEN HARİTA
FOTOGRAFARINDAN ÜRETİLEN PAFTALARDA
KİMYETLENERME BİNA DEĞİTİMİNİN YAPILMI

MÜTEAHHİT: FORTİKİNGAAT MÜHENDİSLİK SAN. TÜR. VE
17/05/2023

Handwritten signature of the engineer.