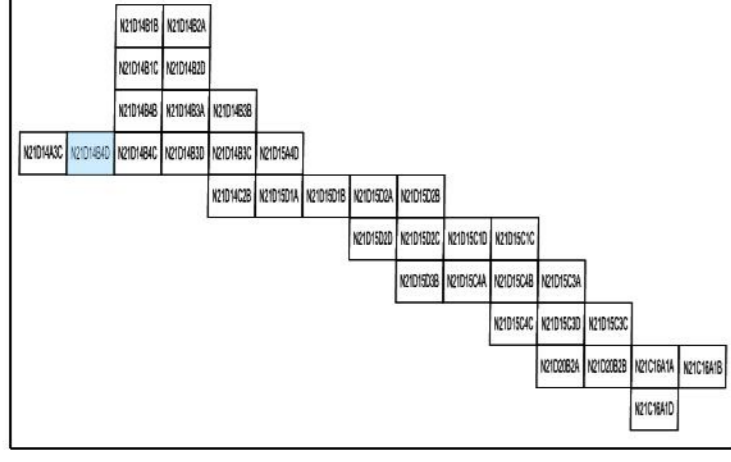


MUĞLA İLİ KÖYGEZİ İLÇESİ, TÜRKÜYÜ MARGALLESİ
İLE ULA İLÇESİ KAVAYINAR MARGALLESİNİN
YENİLEME ENERJİ KAYNAKLARINA DANIŞI
KURULUŞ İZİNİ ALAN (GAIA RES - 84 Mw) AMAÇLI
1:1000 ÖLÇEKTE
UYGULAMA İMAR PLANI



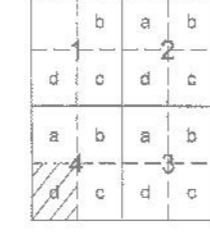
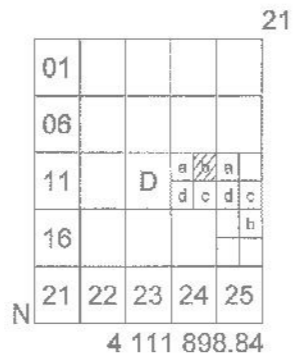
Dosya No : 486837811
Plan No : UTP-001075799
Ölçek : 1/1000

Müdürlük tarafından hazırlanan Muğla İl, Köygezi ve
Ula İlçesi Sınırı İstisna Katan ve 84,0 MW'lık
Kuruluş İzni Sahibi GAIA Rüzgar Enerji Santraline
İlişkin 1/1000 Ölçekli Uygulama İmar Planı 3194
Sayılı İmar Kanununun 9. Maddesi uyarınca
meydana gelmiştir.

Ali Serhan EREL
Şube Müdürü

T.C.
ÇEVRE, ŞEHİRCİLİK VE
İKLİM DEĞİŞİKLİĞİ BAKANLIĞI
Mekânsal Planlama Genel Müdürlüğü a.


Serkan GENÇ
Daire Başkanı



ULA
(MUĞLA)
N21-d-14-b-4-d
N21-d-14-b-4-a



ETİP 88 KOORDINAT SİSTEMİNDE VE 2005 Ü
SPOKUNDA YERLEŞTİRİLMİŞTİR. İMARAT MÜHÜRÜ İZİN SAĞ
TUR VE T.C. STİ. TARAFINDAN YAPILAN
MUĞLA GAIA RES İZİN AY ETİP 11000 ÖLÇEĞİ
KALİBRASYON İZİNİ ALAN (GAIA RES - 84 Mw) AMAÇLI
KURULUŞ İZİNİ ALAN (GAIA RES - 84 Mw) AMAÇLI
KURULUŞ İZİNİ ALAN (GAIA RES - 84 Mw) AMAÇLI



AM 23

ULA-N21-d-14-b-4-d
(MUĞLA)

1/1000

26/12/2022 TARİHİNDE ÇİZİLEN HAVA
FOTOGRAFLARINDAN ÖRNEKLEN PAFTALARDA,
KİMYETLENİRME İZİNİ ALAN (GAIA RES - 84 Mw) AMAÇLI

MÜHÜR: İZİN SAĞ
17/02/2023

Signature