MUĞLA İLİ, KÖYCEĞİZ İLÇESİ, TURGUT MAHALLESİ
İLE ULA İLÇESİ, KAVAKÇALI MAHALLESİNDE
YENİLENEBİLİR ENERJİ KAYNAKLARINA DAYALI
ÜRETİM TESİSİ ALANI (GAİA RES – 84 Mwm) AMAÇLI
1/1000 ÖLÇEKLİ
UYGULAMA İMAR PLANI

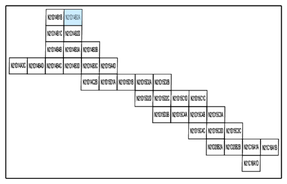

Dosya No : 480837811
Plan No: : UİP-001075799
Ölçek : 1/1000

Müellifi tarafından hazırlanan Muğla İli, Köyceğiz ve Ula İlçeleri Sınırları İçerisinde Kalan ve 84,0 MWm Kurulu Güce Sahip GAIA Rüzgar Enerji Santraline İlişkin 1/1000 Ölçekli Uygulama İmar Planı 3194 Sayılı İmar Kanununun 9. Maddesi uyarınca onaylanmıştır.

T.C.
ÇEVRE, ŞEHİRCİLİK VE
İKLİM DEĞİŞİKLİĞİ BAKANLIĞI
Mekânsal Planlama Genel Müdürü a.

Ali Serhan EREL
Şube Müdürü

Serkan GENÇ
Daire Başkanı

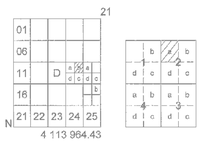

ULA
(MUĞLA)
N21-d-14-b-2-a
N21-d-09-c-3-d

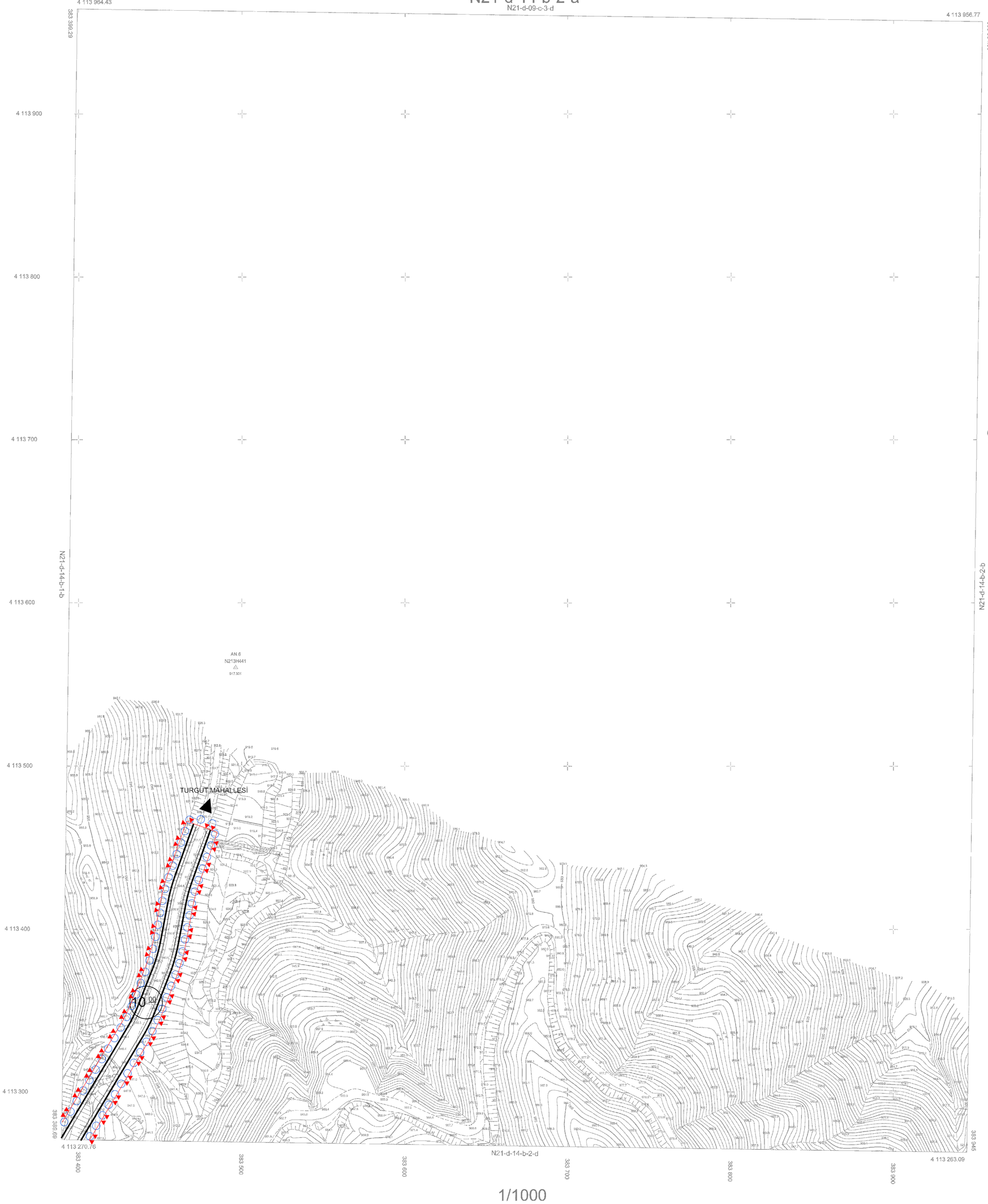

ITRF 96 KOORDİNAT SİSTEMİNDE VE 2005.0 FPOGUNDA FORTEK İNŞAAT MÜHENDİSLİK SAN. TUR. VE TİC. LTD. ŞTİ. TARAFINDAN YAPILAN MUĞLA GAİA RES İŞİNE AİT 52 ADET 1/1000 ÖLÇEKLİ HALİHAZIR HARİTA 1 NUMARALI CUMHURİBAŞKANLIĞI KARARNAMESİ HÜKÜMLERİNE GÖRE ONANMIŞTIR.

17/05/2023
Y. ERTAL KATARINAR
GENEL MÜDÜR
ÇEVRE VE ŞEHİRCİLİK VE İKLİM DEĞİŞİKLİĞİ BAKANLIĞI
MEKANSAL PLANLAMA GENEL MÜDÜRLÜĞÜ

ULA-N21-d-14-b-2-a
(MUĞLA)

1/1000

26/12/2022 TARİHİNDE ÇEKİLEN HAVA FOTOĞRAFLARINDAN ÜRETİLEN PAFTALARDA, KIYMETLENDİRME BİNA DIŞ ÇATI SINIRLARINDAN YAPILMI

MÜTEAHHİT: FORTEK İNŞAAT MÜHENDİSLİK SAN. TUR. VE
17/05/2023