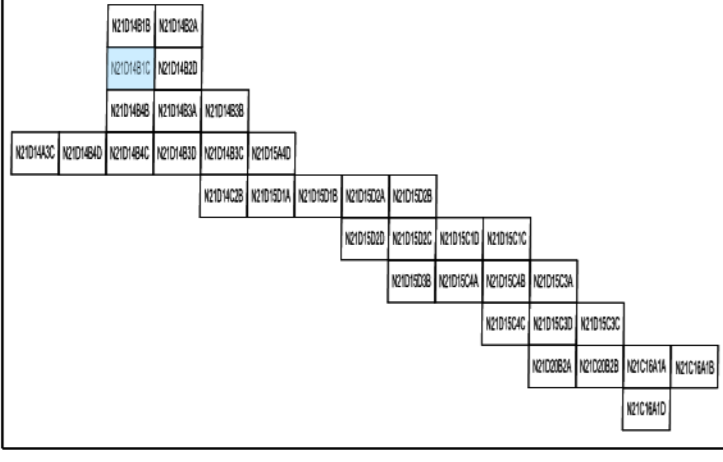


MUĞLA İLİ KÖYGEZİ İLÇESİ, TURGUT MARALİSİ
İLE ULA İÇİŞİ KAVAKLI MABELESİNİN
YENİLENEBİLİR ENERJİ KAYNAKLARINA DAVANLI
ÇERİTİM TESİSİ ALANI (GAİA RES - 84 Mw) AMAÇLI
1/1000 ÖLÇEKTEKİ
UYGULAMA İMAR PLANI



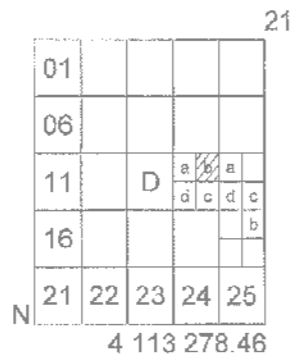
Dosya No : 486837811
Plan No : UTP-001075799
Öçek : 1/1000

Müebbid tarafından hazırlanan Muğla İl, Köyceğiz ve
Ula İlçeleri Sınırında İnovatör Katan ve 84,0 MW'ın
Kurulu Güneş Sahibi GAİA Rüzgar Enerji Santraline
İlişkin 1/1000 Ölçekli Uygulama İmar Planı 3194
Sayılı İmar Kanununun 9. Maddesi uyarınca
onaylanmıştır.

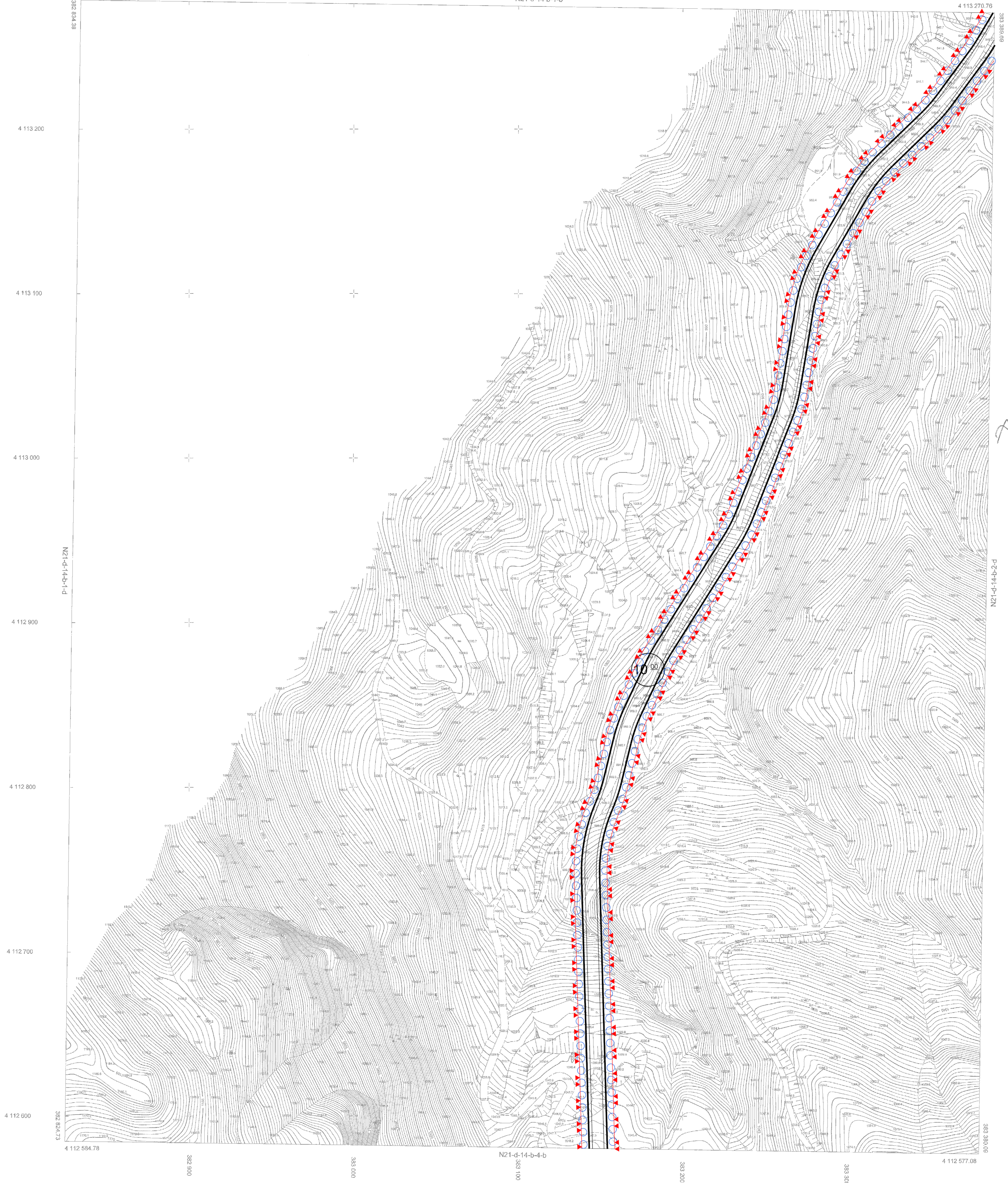
Ali Serhan EREL
Şube Müdürü

T.C.
ÇEVRE, ŞEHİRCİLİK VE
İKLİM DEĞİŞİKLİĞİ BAKANLIĞI
Mekansal Planlama Genel Müdürlüğü a.

Serkan GENÇ
Daire Başkanı



ULA
(MUĞLA)
N21-d-14-b-1-c
N21-d-14-b-1-b



ETİP 55 KOORDİNAT SİSTEMİNDE VE 2006 İL
EPİKONDA FORTİK İNŞAAT MÜHENDİSLİK SAN.
TİC. VE TİC. LTD. ŞTİ. TARAFINDAN YAPILAN
MUĞLA GAİA RES ÇERİTİM PLANI 1/1000 ÖLÇEKTEKİ
KAVAKLI MABELE İMARA VE İZİNLERİ İZİNLERİ İZİNLERİ
KAVAKLI MABELE İZİNLERİ İZİNLERİ İZİNLERİ



ULA-N21-d-14-b-1-c
(MUĞLA)

1/1000

20150222 TARİHİNDE ÇIKILAN HAVA
FOTOĞRAFLARINDAN ÖRNEKLENEN PAFTALARCA,
KİYMETLENDİRME BİNA DİŞ ÇATI SINIRLARINDAN YAPILAN

MÜTEBAHİT: FORTİK İNŞAAT MÜHENDİSLİK SAN. TİC. VE
1762022

Handwritten signature