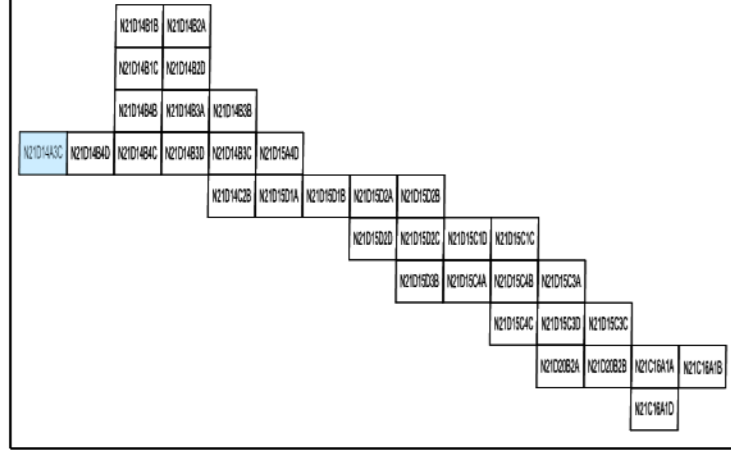


MUĞLA İLİ KÖYGEZİ İLÇESİ, TURGUT MARALİSİ  
İLE ULA İLÇESİ, KAYANAR MAHALLESİNDE  
YENİLEME ENERJİ KAYANAR DANIŞI  
CRETİM TESİSİ ALANI (GAİA RES - 84 Mw) AMAÇLI  
1/1000 ÖLÇEKLİ  
UYGULAMA İMAR PLANI



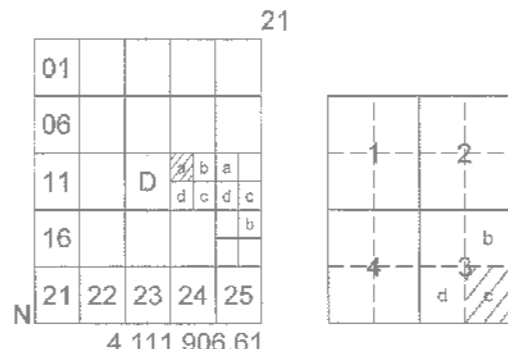
Dosya No : 486837811  
Plan No : UTP-001075799  
Ölçek : 1/1000

Müdürlük tarafından hazırlanan Muğla İl, Köygezi ve  
Ula İlçesi Sınırı İstisnasında Kalan ve 84,0 MW'ın  
Kurulu Güç Sahibi GAİA Rüzgar Enerji Santreline  
İlişkin 1/1000 Ölçekli Uygulama İmar Planı 3194  
Sayılı İmar Kanununun 9. Maddesi uyarınca  
onaylanmıştır.

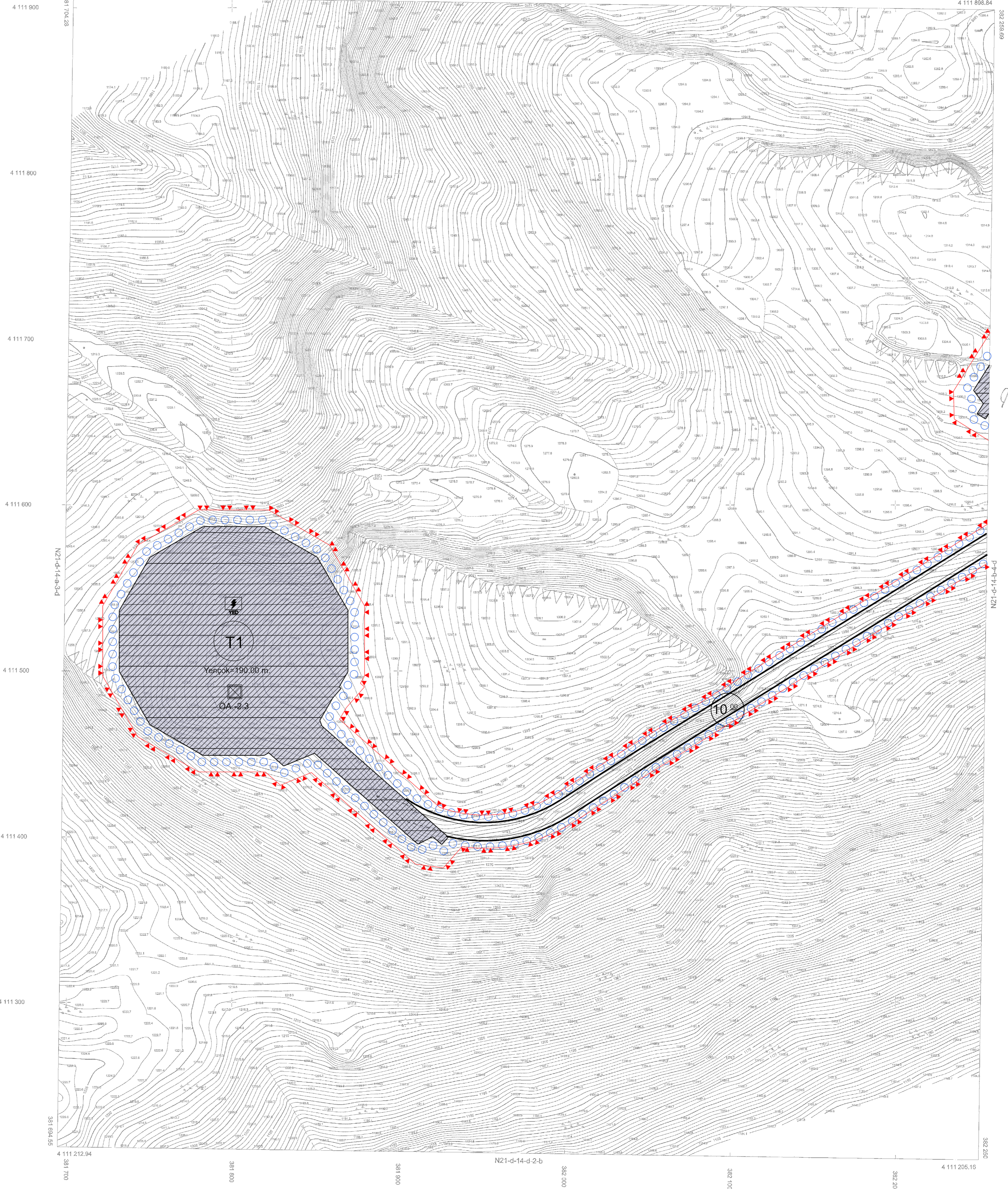
Ali Serhan EREL  
Şube Müdürü

T.C.  
ÇEVRE, ŞEHİRCİLİK VE  
İKLİM BİLGİSİZLİĞİ BAKANLIĞI  
Mekansal Planlama Genel Müdürlüğü

Serkan GENÇ  
Daire Başkanı



ULA  
(MUĞLA)  
N21-d-14-a-3-c  
N21-d-14-a-3-b



ETİF-90 KOORDİNAT SİSTEMİNDE VE 2005 G  
EPİROKİNDİ YERLEŞİMİNİN MÜHÜRÜ İÇİN  
TÜRK VE T.C. LTD. ŞTİ. TARAFINDAN YAPILAN  
MUĞLA GAİA RES (NET GÜÇ) 84 MW ÖLÇEKLİ  
HALI SAĞIRI PAFTA 1 NİSARALI ÇEVRE BAKANLIĞI  
KAYANAR MAHALLESİNDE KURULAN ENERJİ  
KAYANAR DANIŞI İMAR PLANI



ULA-N21-d-14-a-3-c  
(MUĞLA)

1/1000

29/10/2022 TARİHİNDE ÇEVİLEN HAVA  
FOTOGRAFINDAN ÖZETLEN PAFTALARDA,  
KÖYLENDİRME BİNA ÇATI SINIRLARINDAN YAPILAN

MOTEBAHİR: FORTİKİNGAŞ MÜHÜRÜ İÇİN GÜÇLÜK SAN. TÜR. VE

*Cevdet*