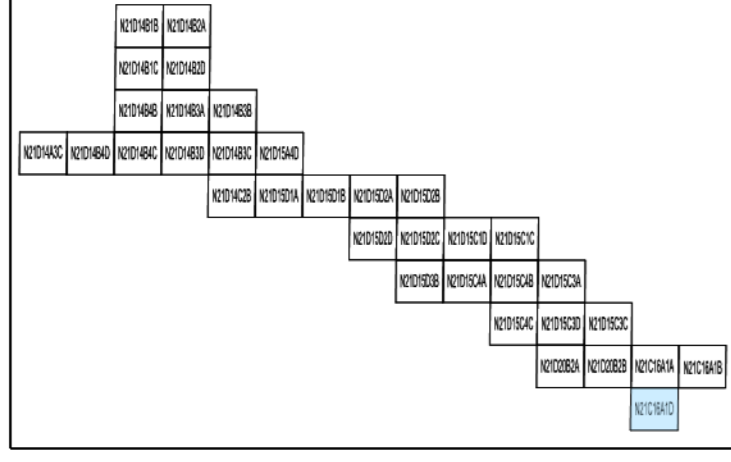


MUĞLA İLİ KÖYGEZİ İLÇESİ, TÜRKÜT MARALLESİ  
İLE ULA İLÇESİ KAVAKLI MARALLESİNİN  
YENİLEMEK ENERJİ KAYNAKLARINA DAYALI  
CRETİM TESİSİ ALANI (GAIA RES - 84 Mw) AMAÇLI  
1/1000 ÖLÇEKTE  
UYGULAMA İMAR PLANI



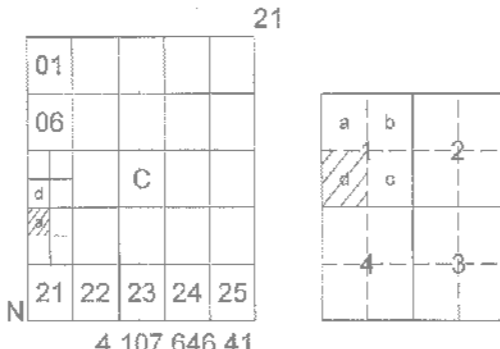
Dosya No : 486837811  
Plan No : UIP-001075799  
Ölçek : 1/1000

Mühür tarafından hazırlanan Muğla İl, Köygezi ve  
Ula İlçesi Sınırları İçerisinde Kalan ve 84.0 MW'lık  
Kurulu Güç Sahibi GAIA Rüzgar Enerji Santralinin  
İçinde 1/1000 Ölçekli Uygulama İmar Planı 3194  
Sayılı İmar Kanununun 9. Maddesi uyarınca  
hazırlanmıştır.

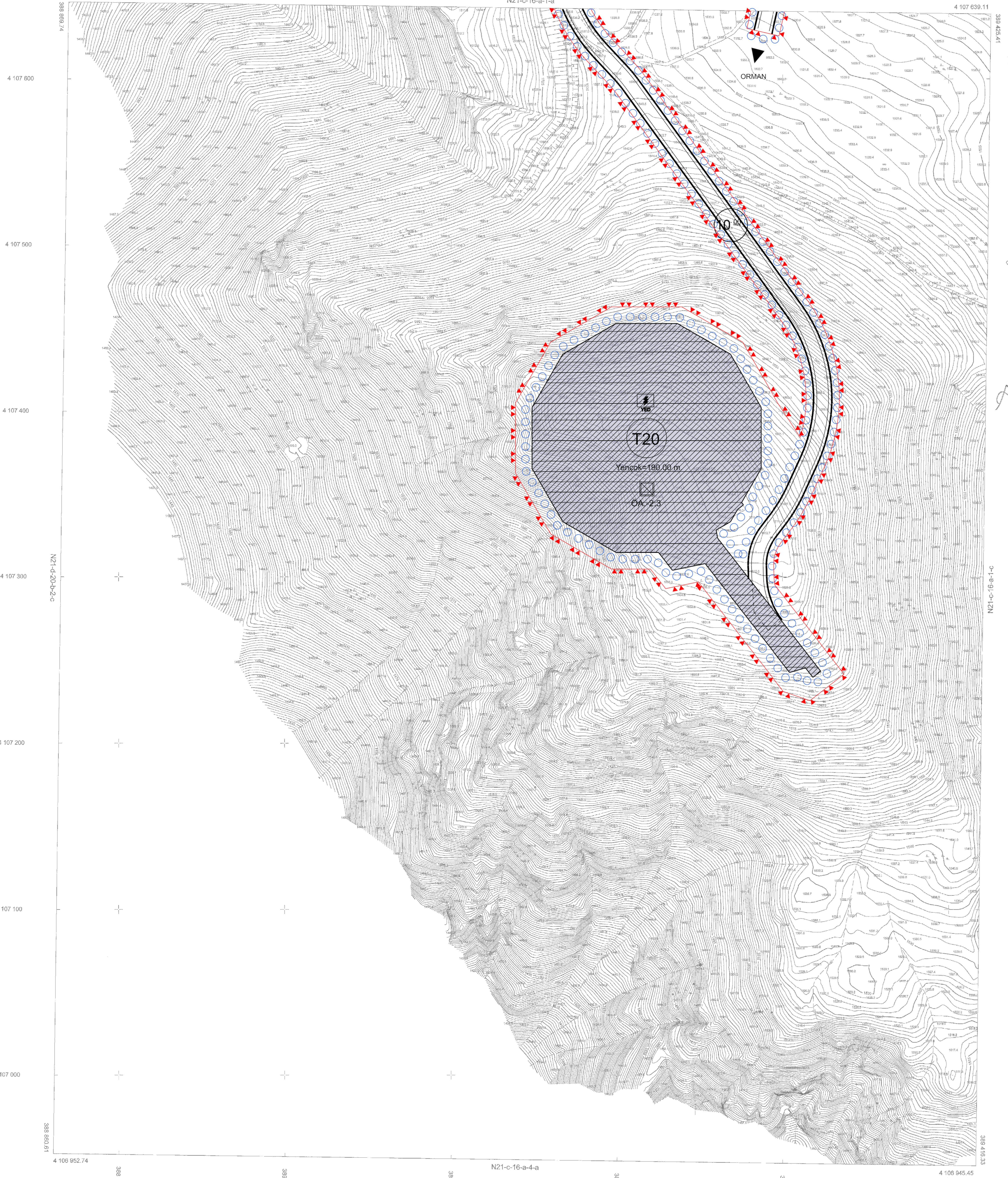
Ali Serhan EREL  
Şube Müdürü

T.C.  
ÇEVRE, ŞEHİRCİLİK VE  
İKLİM BÜYÜKLERİ BAKANLIĞI  
Mekansal Planlama Genel Müdürlüğü

Serkan GENÇ  
Daire Başkanı



ULA  
(MUĞLA)  
N21-c-16-a-1-d  
N21-c-16-a-1-a



1/1000

26/12/2022 TARİHİNDE ÇEKİLEN HAVA  
FOTOĞRAFLARINDAN ÜRETİLEN PAZ/TALAFDA,  
KİMYETLENDİRME BİNA DİŞ ÇATI SINIRLARINDAN YAPILAN

NOTBAHİTİ PORTEKİNGAAT MİHENDİSLİK GAH TÜR VE  
17062023

170730 KORDİNAT SİSTEMİNDE VE 2025.0  
EPİCENÜS PORTEKİNGAAT MİHENDİSLİK GAH  
TÜR VE TİC. LTD. ŞTİ TARAFINDAN YAPILAN  
MUĞLA GAIA RES SİNE AYI 22. AZİT 1/1000 ÖLÇEKLİ  
HALBAZIR HARİTA 1 NUMARALI CUMHURBAŞKANLIĞI  
KAYIT NİSANİYESİ HİZMETLERİNE GÖRE DÜZENLENMİŞTİR.



ULA-N21-c-16-a-1-d  
(MUĞLA)

*Handwritten signature/initials*