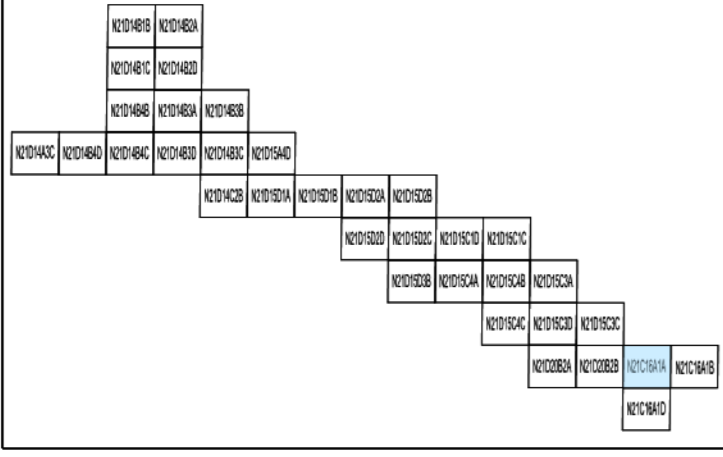


MUĞLA İLİ KÖYGEZİ İLÇESİ, TURGUT MARALLESİ  
İLE ULA İLÇESİ KAVAKLI MARALLESİNDEN  
YENİLENEBİLİR ENERJİ KAYNAKLARINA DANIŞLI  
CERİTİMİ TESİS ALANI (GAİA RES - 84 Mw) AMAÇLI  
1/1000 ÖLÇEKTE  
UYGULAMA İMAR PLANI



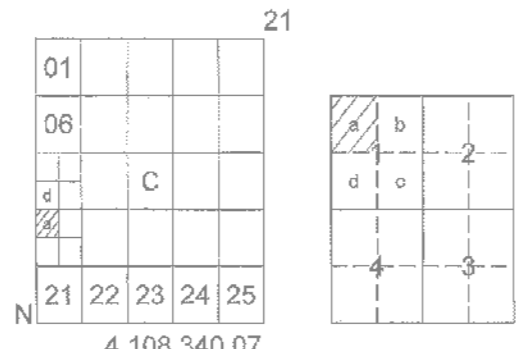
Dosya No : 486837811  
Plan No : UTP-001075799  
Öçek : 1/1000

Müebhül tarafından hazırlanan Muğla İl, Köygezi ve  
Ula İlçeleri Sınırında İstisnada Kalan ve 84,0 MW'ın  
Kurulu Güneşli GAİA RES Enerji Santreline  
İlişkin 1/1000 Ölçekli Uygulama İmar Planı 3194  
Sayılı İmar Kanununun 9. Maddesi uyarınca  
onaylanmıştır.

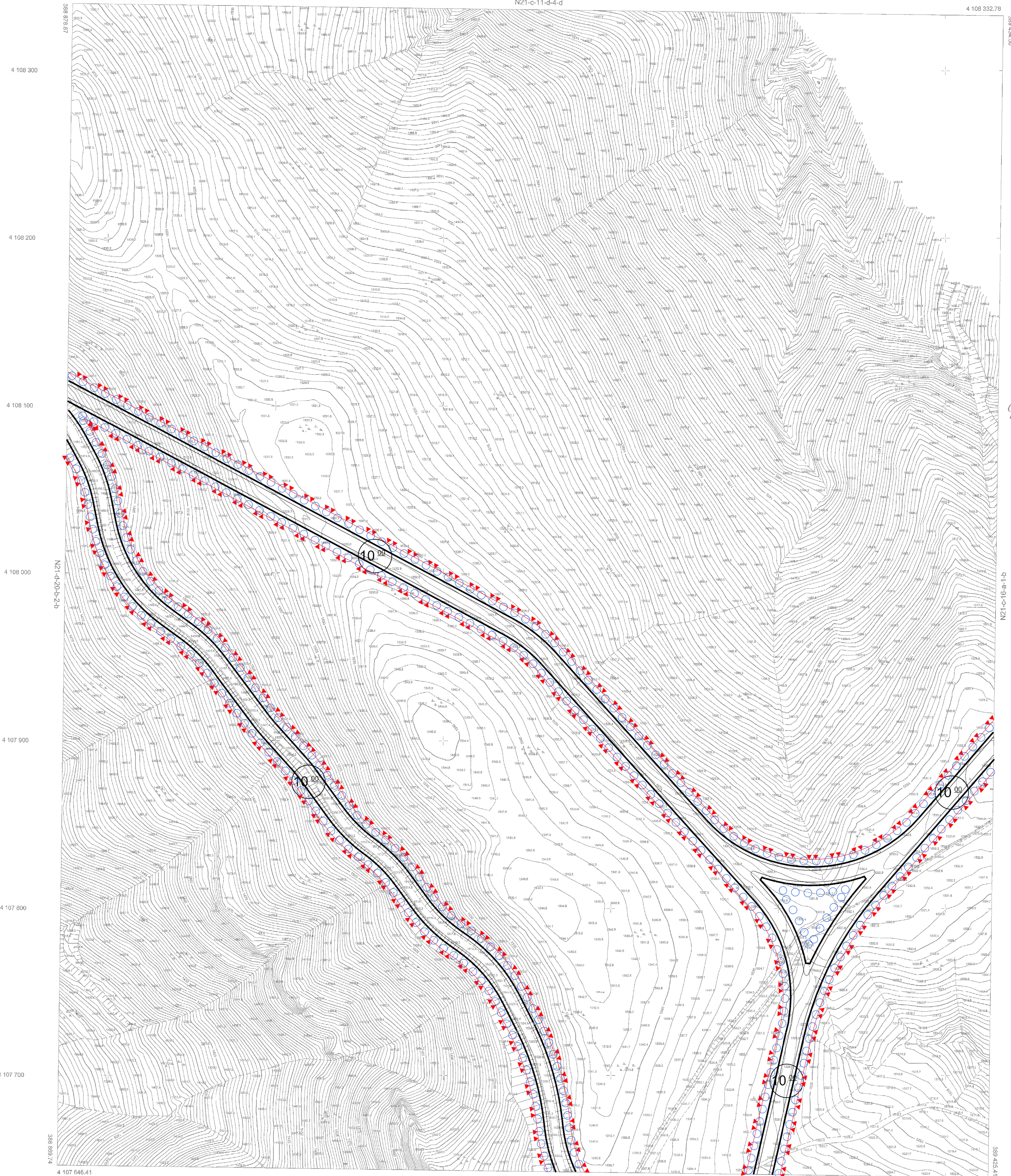
Ali Serhan EREL  
Şube Müdürü

T.C.  
ÇEVRE, ŞEHİRCİLİK VE  
İKLİM BİLGİSİZLİĞİ BAKANLIĞI  
Mekânsal Planlama Genel Müdürlüğü a.

Serkan GENÇ  
Daire Başkanı



ULA  
(MUĞLA)  
N21-c-16-a-1-a  
N21-c-11-d-4-d



ITRF 96 KOORDİNAT SİSTEMİNDE VE 2025.0  
EPOZONA FORTES İNŞAAT MÜHÜRÜ İLE SİL  
TÜR VE İÇİ LTD. ŞTİ. TARAFINDAN YAPILAN  
MÜDÜRLÜĞÜNE İHTİŞA ETİLENDİRİLMİŞ ÖLÇEK  
HALHAZIR HARİTA 1 NUMARALI ÇEVRE BAKANLIĞI  
KARAR NİSNETİ HONORERİME GÖRE ONAYLANMIŞTIR.



Handwritten signature or initials.

ULA-N21-c-16-a-1-a  
(MUĞLA)

26/12/2022 TARİHİNDE ÇIKILAN HARİTA  
FOTOĞRAFLARINDAN ÇİRETELİN PAFTALARINA,  
KÖYMETİLENDİRME BİNA DIŞI ÇATI SİMSİRLERİNİN YAPILIM

MÜTEAHHİTİ FORTEKİN İÇAİT MÜHÜRÜ BİLİK SAN. TÜR. VE  
7/6/2022

Handwritten signature.

1/1000