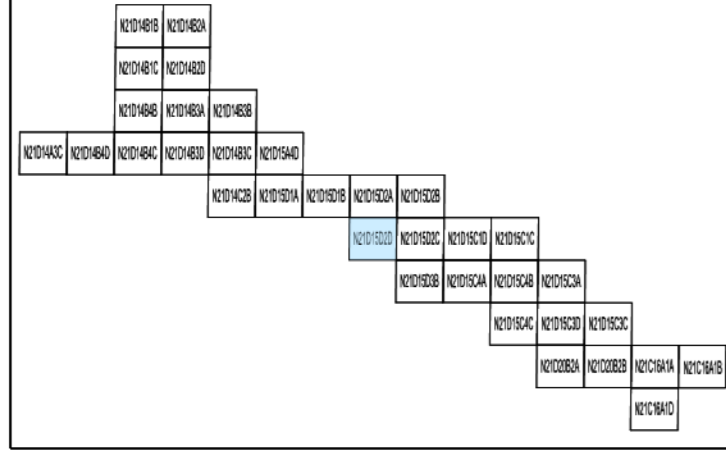


MUĞLA İLİ KÖYGEZİ İLÇESİ, TURGUT MARALLESİ
İLE ULA İLÇESİ KAVAKCI MAHALLESİNİN
YENİLEME ENERJİ KAYNAKLARINA DAVALI
YENİLEME ALANI (GAİA RES - 84 Mw) AMAÇLI
1/1000 ÖLÇEKTE
UYGULAMA İMAR PLANI



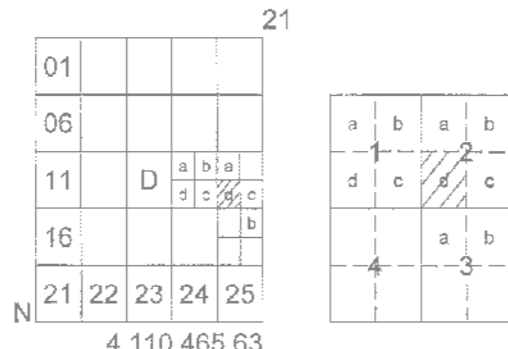
Dosya No : 486837811
Plan No : UTP-001075799
Ölçek : 1/1000

Mühür tarafından hazırlanan Muğla İl, Köygezi ve
Ula İlçesi Sınırı İstisnasıyla Katan ve 84,0 MW'ın
Kurulu Güç Sahibi GAİA Rüzgar Enerji Santrali
İçin 1/1000 Ölçekli Uygulama İmar Planı 3194
Sayılı İmar Kanununun 9. Maddesi uyarınca
onaylanmıştır.

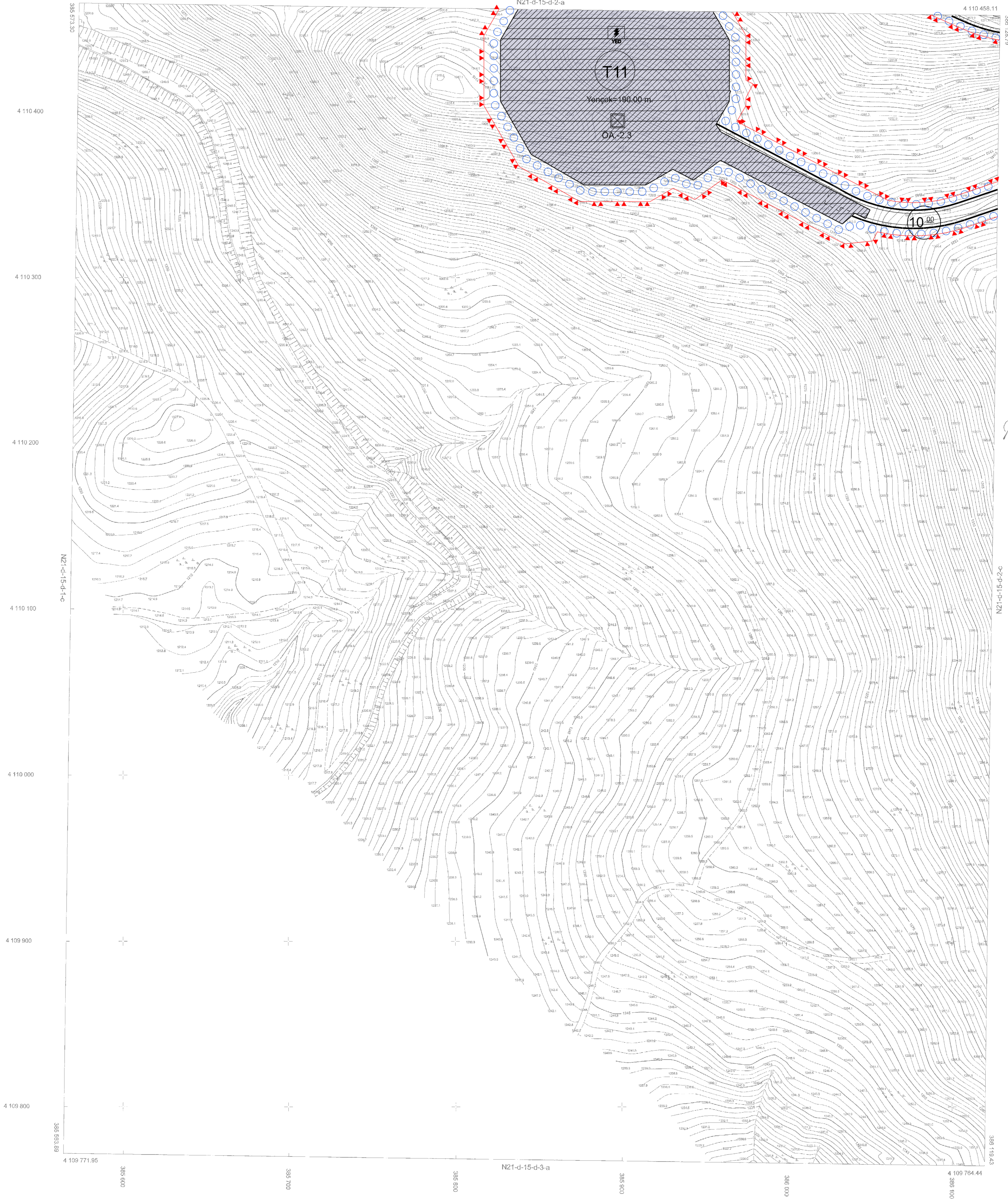
Ali Serhan EREL
Şube Müdürü

T.C.
ÇEVRE, ŞEHİRCİLİK VE
İKLİM BİLGİSİZLİĞİ BAKANLIĞI
Mekânsal Planlama Genel Müdürlüğü

Serkan GENÇ
Daire Başkanı



ULA
(MUĞLA)
N21-d-15-d-2-d
N21-d-15-d-2-a



İTİF AK KOORDİNAT SİSTEMİNDE VE 2025 D
EPOĞUNDA FOTOTEK İNŞAAT KÜÇÜMLÜK SAN.
T.C. VE T.C. LTD. Şİ. İNŞAATINDA YAPILAN
MÜHÜR GAİA RES İNŞAAT 84 MW ÖLÇEKLİ
KAVAKCI MAHALLESİ VE MAHALLESİ ÇEVRE BAKANLIĞI
KAVAKCI MAHALLESİ İNŞAATİNE GÖRE ÇIKARILMIŞTIR.

170502023
Y. ERDOĞAN YILMAZ
MÜHÜR
ÇEVRE VE ŞEHİRCİLİK VE İKLİM BİLGİSİZLİĞİ BAKANLIĞI
MEKÂNSAL PLANLAMA GENEL MÜDÜRLÜĞÜ
17.05.2023

PAK OĞ

ULA-N21-d-15-d-2-d
(MUĞLA)

1/1000

26/12/2022 TARİHİNDE ÇEKİLEN HAVA
FOTOGRAFLARINDAN ÜRETİLEN PASTALARDA,
KİYMETLENDİRME BİNA ÇİZGİSİNİN İZLENİMİNDEN YAPILAN

MOTEAPHT; FOTOTEK İNŞAAT MÜHÜRÜ. SAN. T.C. VE
170502023

Yılmaz