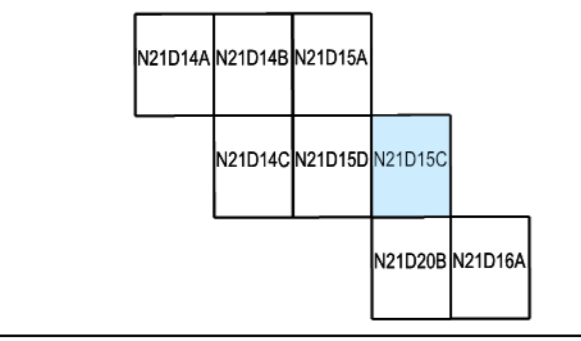


MUĞLA İLİ KÖYVEĞİZ İLÇESİ, TURGUT MAHALLESİ
İLE ULA İLÇESİ, KAVAKALI MAHALLESİNDE
ENERJİ ÜRETİM ALANI (GAZA RES - 54 Mw) AMAÇLI
1:5000 ÖLÇEKLİ NAZIM İMAR PLANI



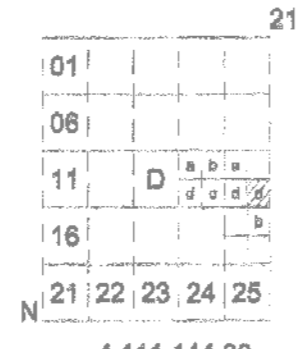
Dosya No : 48037811
Plan No : NİP-001075798
Ölçek : 1:5000

MİMOB tarafından hazırlanan Muğla İl,
Köyveğiz ve Ula İlçeleri Sınırta İçerisinde Kaldırımlı
ve 34.9 Milyon Kwattın Güçü Sahip GAZA Rüzgar
Enerji Santrali Alanı İçinde 1:5.000 Ölçekli Nazım
İmar Planı 3194 Sayılı İmar Kanununa 9.
Maddesi kapsamında onaylanmıştır.

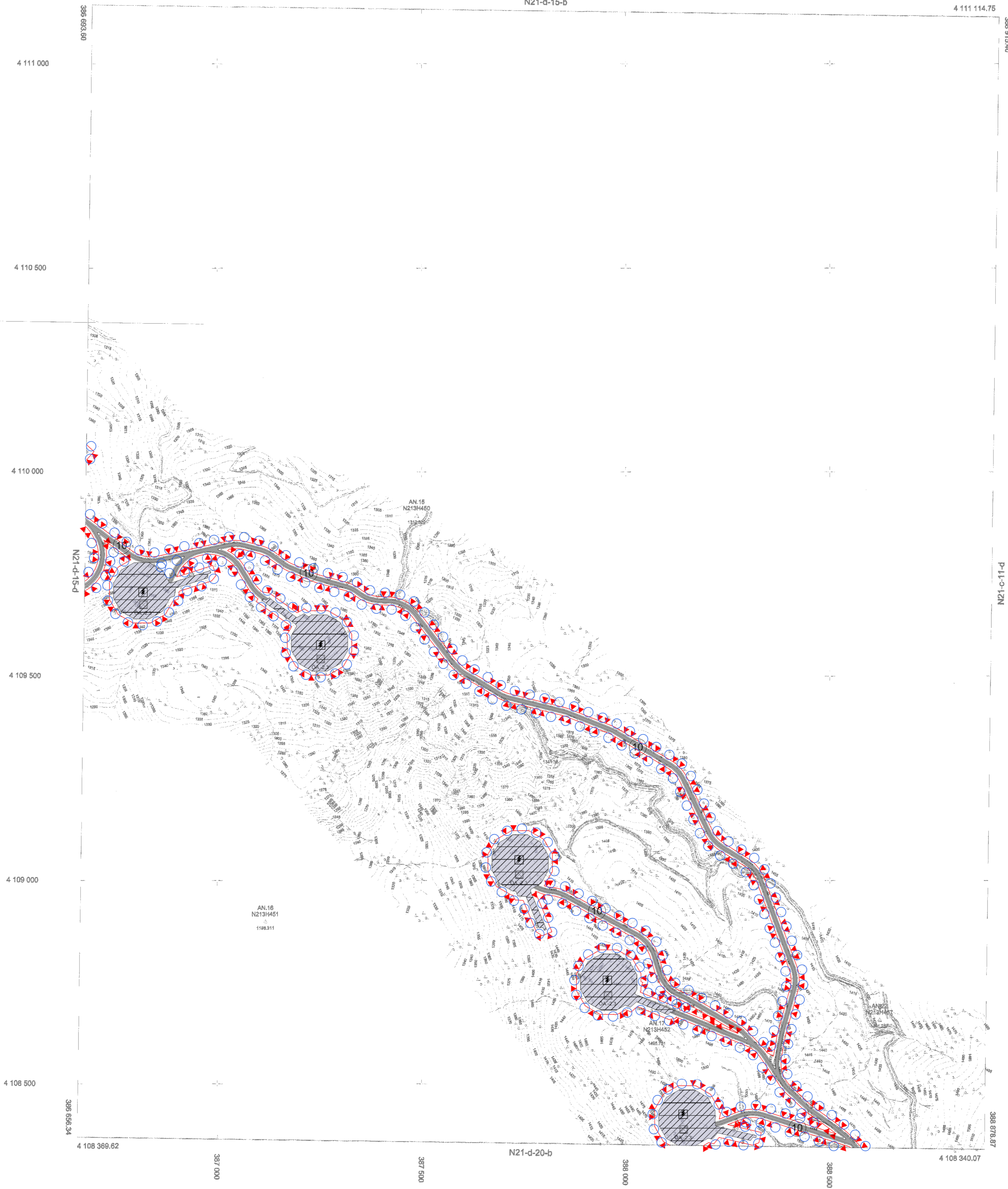
Ali Serkan EREL
Şube Müdürü

T.C.
ÇEVRE, ŞEHİRCİLİK VE
İKLİM BÜYÜKLÜĞÜ BAŞKANLIĞI
Mekansal Planlama Genel Müdürlüğü

Serkan GENÇ
Daire Başkanı



ULA
(MUĞLA)
N21-d-15-c
N21-d-15-b



İTDP İK KORDENAT SİSTEMİNDE VS. 2025 İ.
BROŞÜRÜ KURUMUN İZMİR ŞUBESİNDE BAŞLI
TURA VE İZMİR ŞUBESİNDE YAPILAN
MÜŞAVİRLİK İŞİNE ANI 11 KESTİRİLMİŞ ÖLÇEKLİ
KALKINIM HARİTA 1 NUMARALI ÇUKURBAĞCILIK
KARAKÖYÜ HİTİMLERİNE ÖNE ÇIKARILMIŞTIR.



Am

ULA-N21-d-15-c
(MUĞLA)

28/12/2022 TARİHİNDE ÇEKİLEN HAVA
FOTOĞRAFLARINDAN ÇİFTLEN PAFTALARDA,
KIYMETLENDİRME BİNA DIŞI ÇATI SINIRLARINDAN YAPILMIŞTIR.

1/5000

MÜTEAHHİT: FORTEK İNŞAAT MÜHENDİSLİK SAN. TÜR. VE TİC.LTD.ŞTİ.
17-5-2023