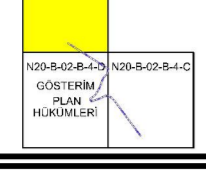


MUĞLA İLİ, KAVAKLIDERE İLÇESİ, ÇAYBOYU MAHALLESİ
260/7 VE 314/20 ADA/PARSELLER
GELİŞME KONUT ALANINA İLİŞKİN İTİRAZ KAPSAMINDA
1/1000 ÖLÇEKLİ İLAVE UYGULAMA İMAR PLANI VE PLAN HÜKMÜ DEĞİŞİKLİĞİ

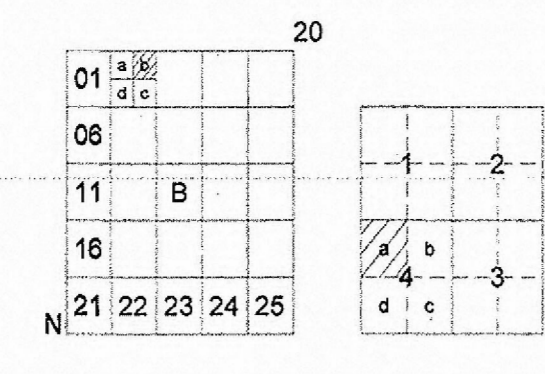
PAFTA NO: N20-B-02-B-4-A

ÖLÇEK: 1/1000

PAFTA ANAHTARI



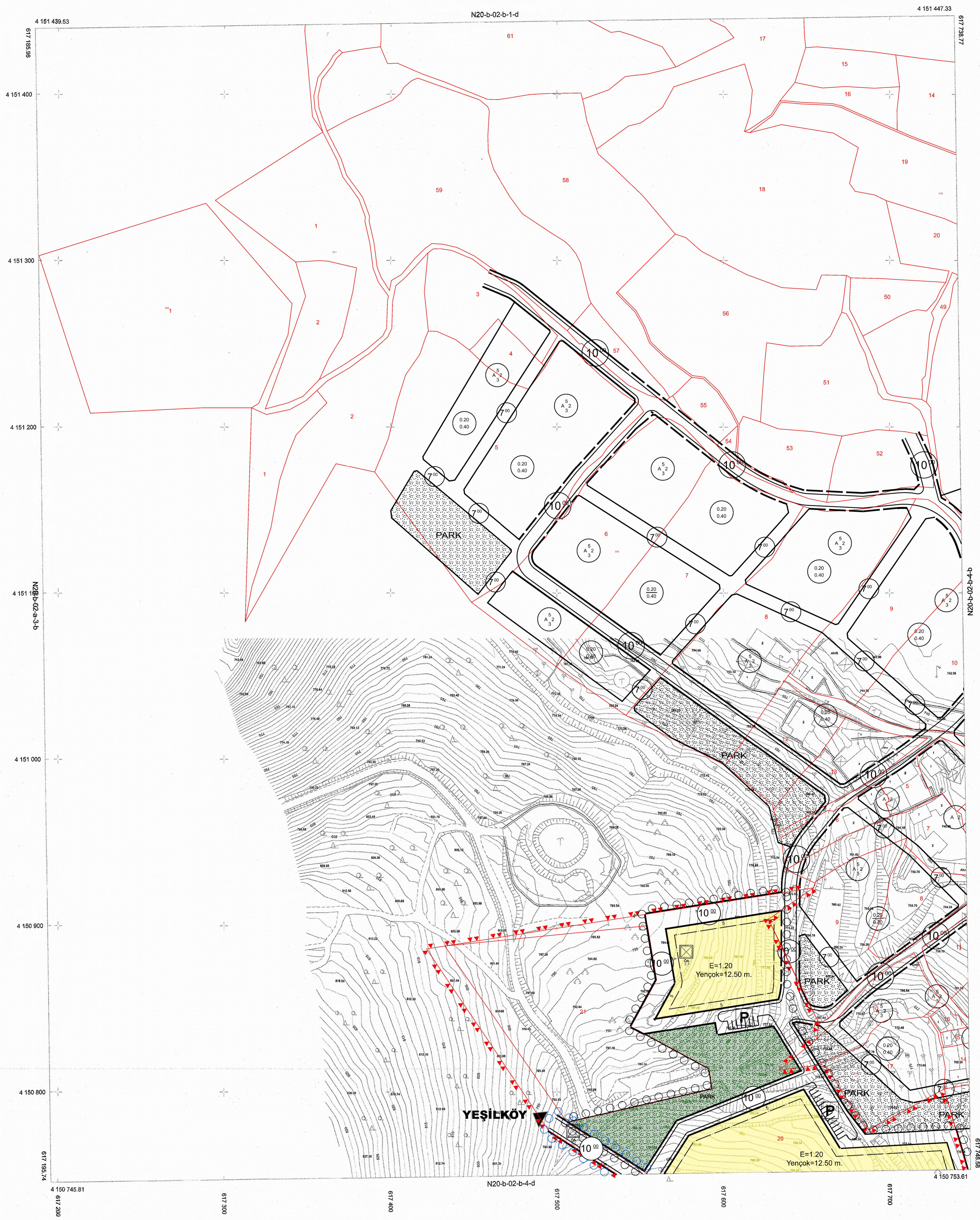
PLAN MÜELLİFİ



MUĞLA - KAVAKLIDERE - ÇAYBOYU

(AYDIN)

N20-B-02-B-4-A



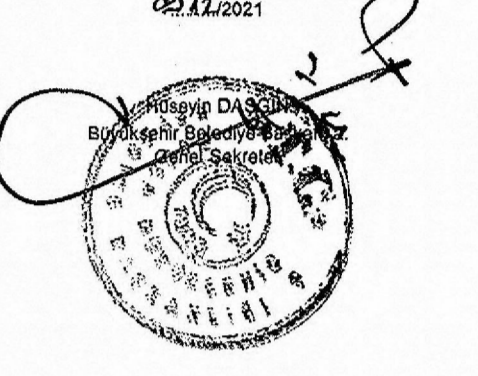
MÜTEAHHİT: İSMAIL GÖKTEPE MÜHENDİSLİK
TARAFINDAN YAPILAN 3 ADET 1/1000
ÖLÇEKLİ HARİTA 5194 SAYILI İMAR KANUNUNUN
7/A MADDESİNE GÖRE İNCELENDİ, ONANDI.

KONTROL
TASLAK

İsmail Göktepe
Harita Mühendisi

Deniz Gençler
Harita Şube Müdürü

ONAY



MUĞLA - KAVAKLIDERE - ÇAYBOYU-N20-B-02-B-4-A
(AYDIN)

1/1000

ELİPSOİD : GRS-80
DATUM : ITRF-98
BAŞLANGIÇ EPOKU : 2005
PROJEKSİYON : UTM (27°-3°)

MÜTEAHHİT : GÖKTEPE HARİTA MÜHENDİSLİK
SORUMLU MÜHENDİS : İsmail GÖKTEPE
TERSİMAT : İsmail GÖKTEPE