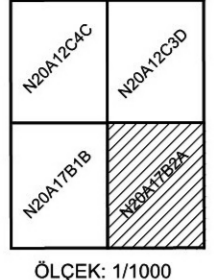


MUĞLA İLİ YATAĞAN İLÇESİ, YEŞİLBAĞCILAR MAHALLESİ  
185 ADA 113 PARSEL (EŞKI 2895 PARSEL)  
1/1000 ÖLÇEKLİ UYGULAMA İMAR PLANI DEĞİŞİKLİĞİNE  
AŞIRI SÜRÜCÜDE GELEN TİPAZLAR KAPSAMINDA  
HAZIRLANAN 1/1000 ÖLÇEKLİ UYGULAMA İMAR PLANI DEĞİŞİKLİĞİ



ÖLÇEK: 1/1000

Dosya No : 481532036  
Plan No : UŞP-481532036/497  
Ölçek : 1/1.000

Toplu Konut İdaresi Başkanlığı tarafından hazırlanan Muğla İli, Yatağan İlçesi, Yeşilbağcılar Mahallesi 185 ada 113 sayılı parseldeki binalar kapsamında 4. paftalık 1/1.000 ölçekli Uygulama İmar Planı Değişikliği 3194 sayılı İmar Kanunu'nun 9. maddesi ve 1 numaralı Cumhurbaşkanlığı Kararnamesi 97(3) ve 102(6) hükümleri uyarınca re sen onaylandı.

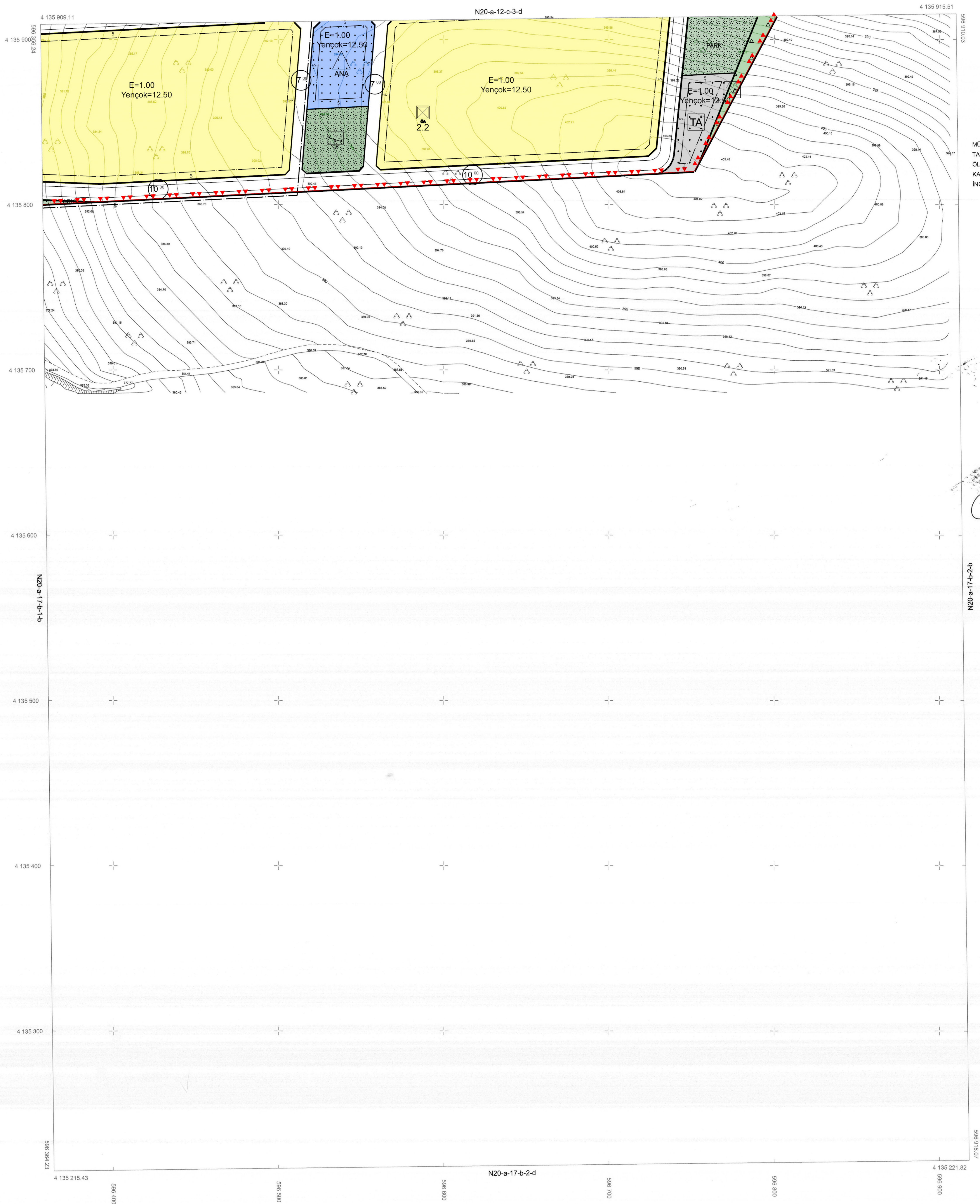
T.C.  
ÇEVRE, ŞEHİRCİLİK  
VE İKLİM DEĞİŞİKLİĞİ BAKANLIĞI  
Mekansal Planlama Genel Müdürlüğü A.

# MUĞLA - YATAĞAN - YEŞİLBAĞCILAR

(AYDIN)

N20-a-17-b-2-a

N20-a-12-c-3-d




MÜTEAHHİT EPOK HARİTA MÜHENDİSLİK  
TARAFINDAN YAPILAN 4 ADET 1/1000  
ÖLÇEKLİ HARİTA 3194 SAYILI İMAR  
KANUNUN 7/A MADDESİNE GÖRE  
İNCELENDİ ONANDI.

KONTROL  
TASDİK

Ali Ümit MERAS  
Harita Mühendisi

Öğün GENÇER  
Harita Şube Müdürü

ONAY  
16/10/2022



N20-a-17-b-2-b

ELİPSÖİD : GRS-80  
DATUM : ITRF-96  
BAŞLANGIÇ EPOKU : 2005  
PROJEKSİYON : UTM (27°-3')

1/1000

MÜTEAHHİT : EPOK HARİTA MÜHENDİSLİK  
SORUMLU MÜHENDİS : Serkan ÖZÇELİK  
TERSİMAT : Serkan ÖZÇELİK

Mehmet Serkan ÖZÇELİK  
Harita Mühendisi  
Ölç. No: 10000000000  
Diyadin, 01.08.2022

MUĞLA - YATAĞAN - YEŞİLBAĞCILAR-N20-a-17-b-2-a

(AYDIN)