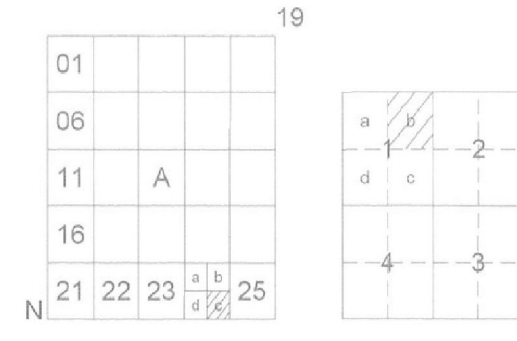
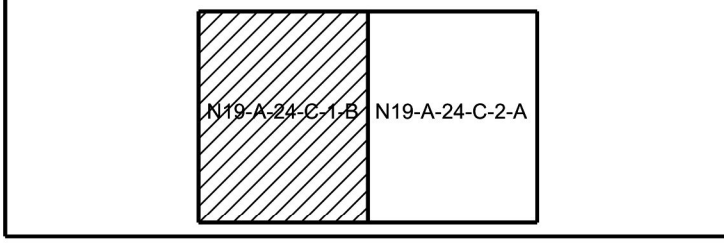


MUĞLA İLİ, MİLAS İLÇESİ, AVŞAR MAHALLESİ,
109 ADA 231, 232 VE 233 PARSELLER
YENİLENEBİLİR ENERJİ KAYNAKLARINA DAYALI ÜRETİM
TESİSİ ALANI
(GÜNEŞ ENERJİ SANTRALİ-2,99754 MWM /0,99918 MWM+0,99918 MWM)
1/1000 ÖLÇEKLİ UYGULAMA İMAR PLANI DEĞİŞİKLİĞİ

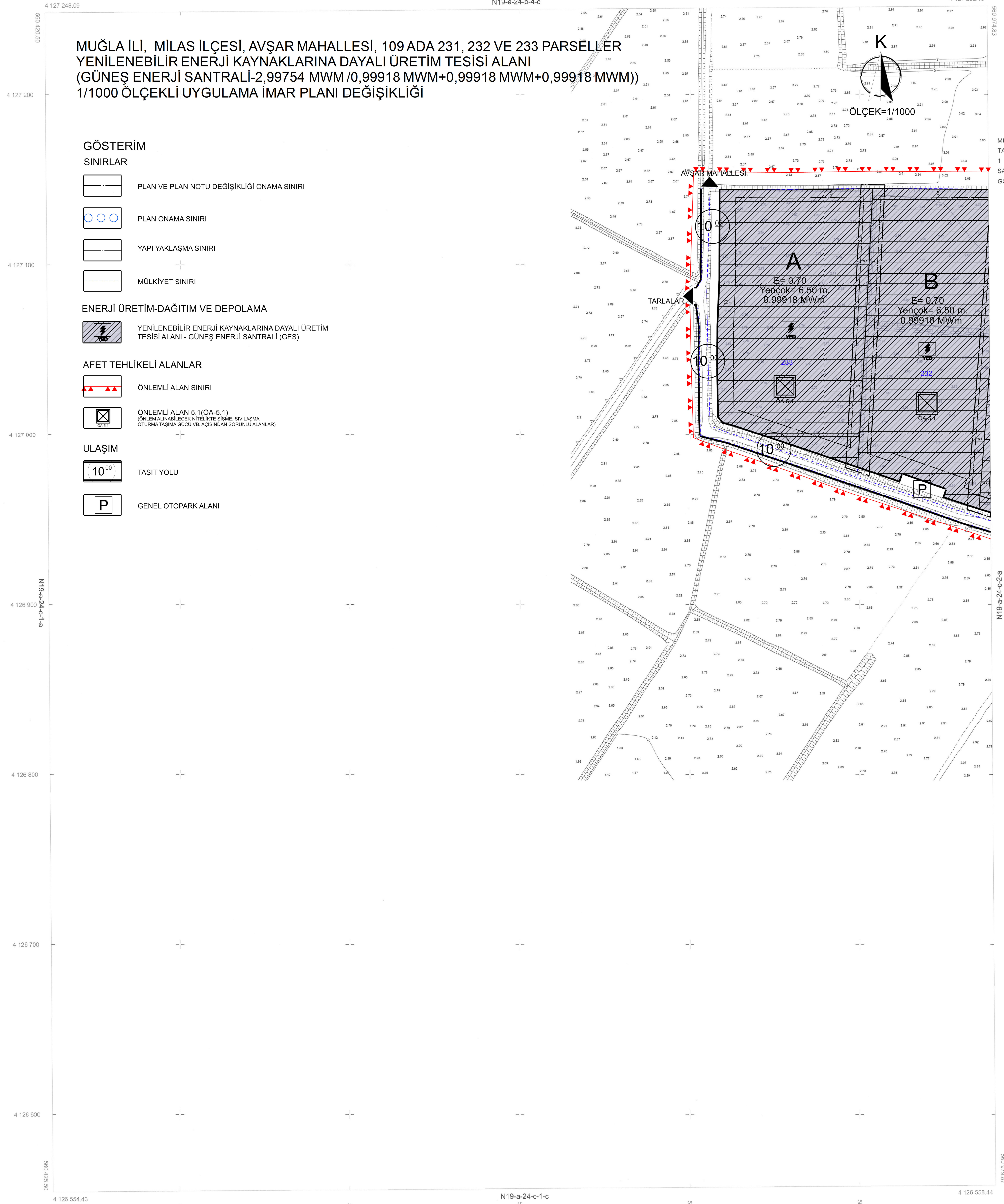


MUĞLA-MİLAS-AVŞAR
(AYDIN)
N19-A-24-C-1-B

Dosya No : 481132257
Plan No : UİP-481057866
Ölçek : 1/1000

Müellifi tarafından hazırlanan Muğla İli, Milas İlçesi,
Avşar Mahallesi, 109 ada 231, 232 ve 233 parsellerde
Güneş Enerji Santraline (2,99754 MWM) ilişkin 1/1000
Ölçekli Uygulama İmar Planı Değişikliği 1 Numaralı
Cumhurbaşkanlığı Kararnamesi'nin 102(k) maddesi ve
3194 Sayılı İmar Kanununun 9. Maddesi uyarınca
re'sen onaylanmıştır.

T.C.
ÇEVRE, ŞEHİRCİLİK VE
İKLİM DEĞİŞİKLİĞİ BAKANLIĞI
Mekânsal Planlama Genel Müdürlüğü a.



GÖSTERİM

SINIRLAR

- PLAN VE PLAN NOTU DEĞİŞİKLİĞİ ONAMA SINIRI
- PLAN ONAMA SINIRI
- YAPI YAKLAŞMA SINIRI
- MÜLKİYET SINIRI

ENERJİ ÜRETİM-DAĞITIM VE DEPOLAMA

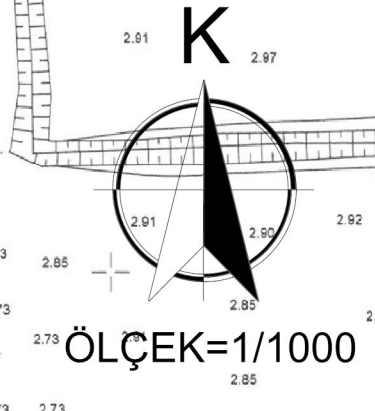
- YENİLENEBİLİR ENERJİ KAYNAKLARINA DAYALI ÜRETİM TESİSİ ALANI - GÜNEŞ ENERJİ SANTRALİ (GES)

AFET TEHLİKELİ ALANLAR

- ÖNLEMLİ ALAN SINIRI
- ÖNLEMLİ ALAN 5.1 (ÖA-5.1)
(ÖNLEM ALINABİLECEK NİTELİKTE ŞİŞME, SIVILASMA OTURMA TAŞIMA GÜCÜ VB. AÇISINDAN SORUNLU ALANLAR)

ULAŞIM

- TAŞIT YOLU
- GENEL OTOPARK ALANI



MÜTEAHHİT EPOK HARİTA MÜHENDİSLİK
TARAFINDAN YAPILAN 2 ADET 1/1000 VE
1 ADET 1/5000 ÖLÇEKLİ HARİTA 3194
SAYILI İMAR KANUNUN 7/A MADDESİNE
GÖRE İNCELENDİ ONANDI.

KONTROL
TASDİK

Ali Ümit MERAŞ
Harita Mühendisi

Üstün GENÇER
Harita Şube Müdürü

ONAY
02.11.2023

Büyükkaldırım Beşirhan Eskişini a.
Genel Sekreter

ELİPSOİD : GRS-80
DATUM : ITRF-98
BAŞLANGIÇ EPOKU : 2005
PROJEKSİYON : UTM (27°-3')

1/1000

MÜTEAHHİT : EPOK HARİTA MÜHENDİSLİK
SORUMLU MÜHENDİS : Serkan ÖZCELİK
TERSİMAT : Serkan ÖZCELİK

MUĞLA-MİLAS-AVŞAR-N19-A-24-C-1-B
(AYDIN)