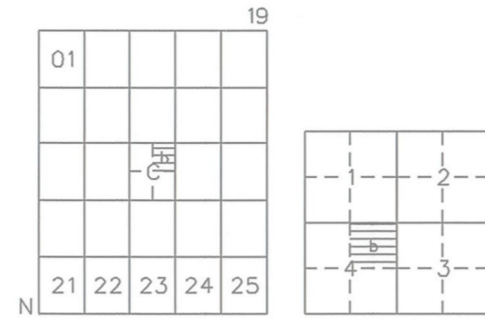
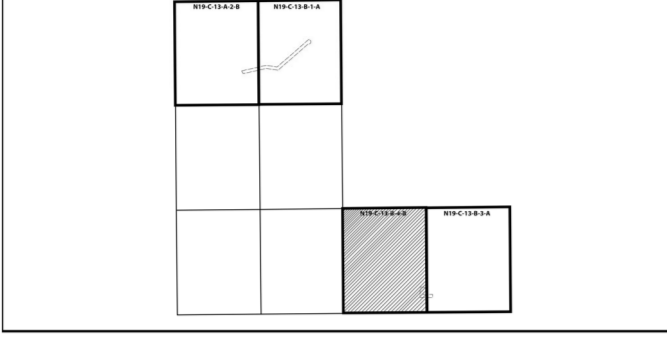


MUĞLA İLİ, MİLAS İLÇESİ, BAĞDAMLAR MAHALLESİ,
YENİKÖY TERKİM SANTRAL SAHAŞI
YOL DÜZENLEMESİNE AİT 1/1000 ÖLÇEKLİ
UYGULAMA İMAR PLANI DEĞİŞİKLİĞİ



MUĞLA - MİLAS - BAĞDAMLAR

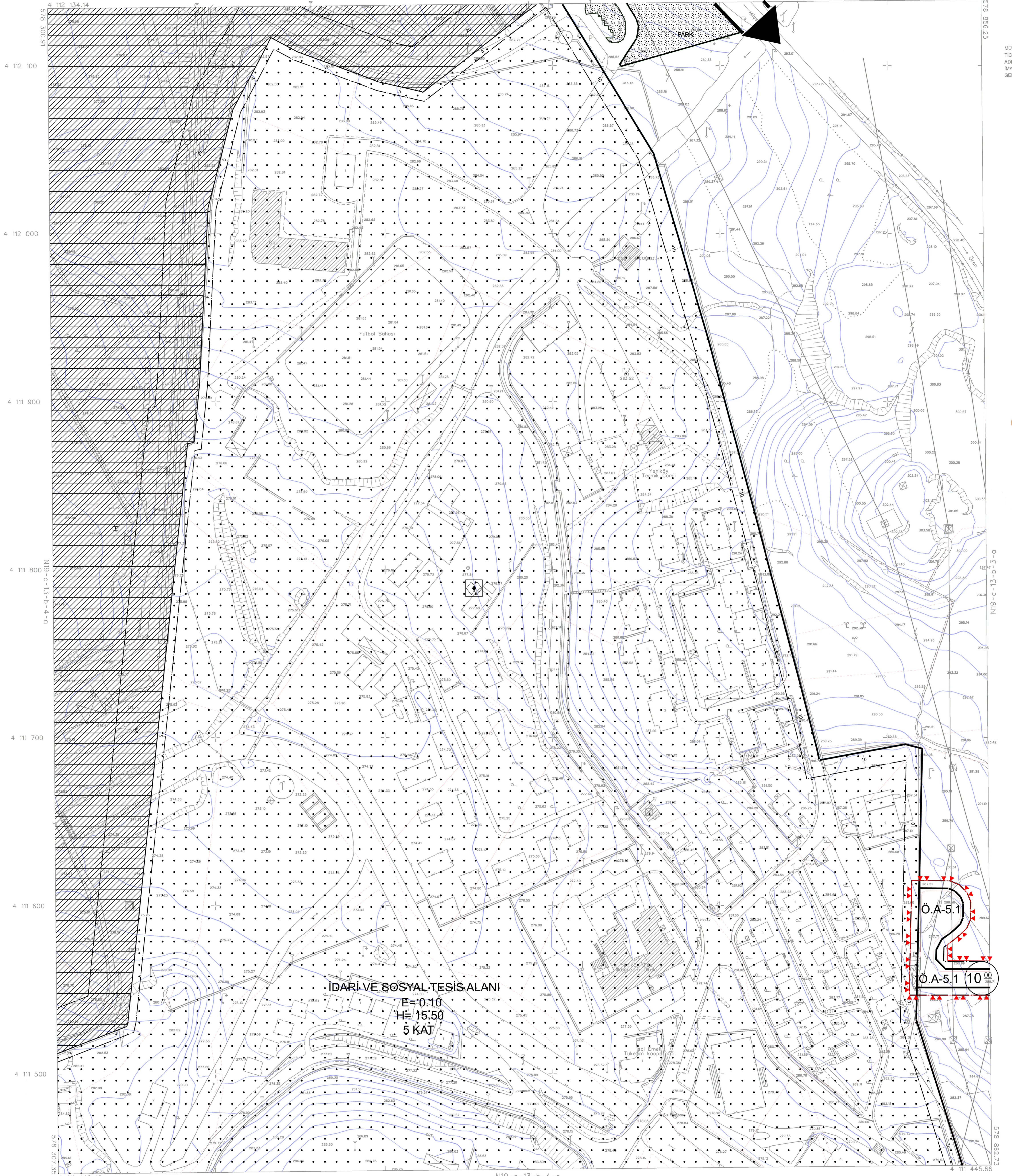
(MARMARİS)

N19-c-13-b-4-b

Dosya No : 481132260
Plan No : 1/UP-481088323
Ölçek : 1/1.000

Mülkiyeti tarafından Muğla İl, Milas İlçesi, Bağdamlar Mahallesi sınırları içerisinde yer alan 136 ada 32, 33, 34, 44, 46 ve 47 parsel numaralı taşınmazlar, 155 ada 1 ve 16 parsel numaralı taşınmazlar, 156 ada 4 ve 5 parsel numaralı taşınmazlar ile 219 ada 8 parsel numaralı taşınmaz üzerinde Yeniköy Termik Santral Sahası ve Sosyal Tesislerine yol bağlantısı sağlanması amacıyla hazırlanan 1/1.000 ölçekli Uygulama İmar Planı Değişikliği 1) Numaralı Çarşıbaşı/Konut/Konut/10(01) maddesi ve 3194 Sayılı İmar Kanunu'nun 9. Maddesi uyarınca onaylanmıştır.

T.C.
ÇEVRE, ŞEHİRCİLİK VE
İKLİM DEĞİŞİKLİĞİ BAKANLIĞI
Mekansal Planlama Genel Müdürlüğü



MÜTEAHHİT : BİRLİK HARİTA İMAR İNŞAAT VE
TİC. LTD. ŞTİ. TARAFINDAN YAPILAN 15
ADET 1/1000 ÖLÇEKLİ HARİTA, 3194 SAYILI
İMAR KANUNU'NUN 79A MADDESİ
GEREĞİNCE İNCELENDİ VE ONANDI.

KONTROL
TASDİK

M. B. K.
Harita Mühendisi

Ö. GENÇER
Harita Şube Müdürü

ONAY

21.09.2022



Ö.A-5.1

Ö.A-5.1 (10.00)

1:1000

ELİPSOİD :GRS80
DATUM :ITRF98
BAŞLANGIÇ EPOKU :2005
PROJEKSİYON :UTM(27-3)

MÜTEAHHİT : BİRLİK HARİTA İMAR
İNŞAAT ve TİC. LTD. ŞTİ.
SORUMLU MÜHÜR : ŞİŞAN ALTINŞEKİR
TERZİBİT : ŞİŞAN ALTINŞEKİR