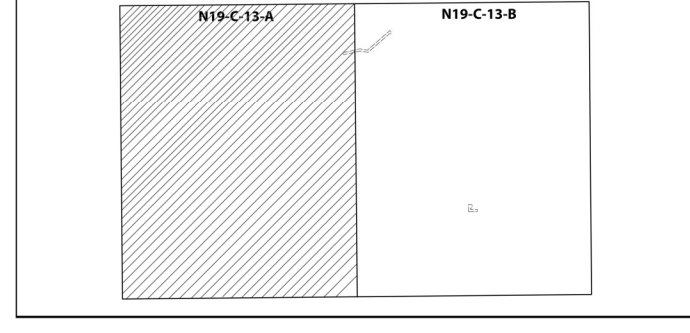


MUĞLA İLİ, MİLAS İLÇESİ, BAĞDAMLAR MAHALLESİ,
YENİKÖY TERMİK SANTRAL SAHASI
YOL DÜZENLEMESİNE AİT 1/5000 ÖLÇEKLİ
NAZIM İMAR PLANI DEĞİŞİKLİĞİ



MUĞLA - MİLAS - BAĞDAMLAR
(MARMARİS)
N19 - c - 13 - a

N19 - c - 08 - d

4 113 516.30

575 511.60

4 113 000

4 112 500

4 111 500

4 110 000

575 536.65

4 110 721.52

576 000

576 500

577 000

577 500

577 758.36

4 110 741.70

576 000

576 500

577 000

577 500

577 758.36

4 110 741.70

576 000

576 500

577 000

577 500

577 758.36

4 110 741.70

576 000

576 500

577 000

577 500

577 758.36

4 110 741.70

576 000

576 500

577 000

577 500

577 758.36

4 110 741.70

576 000

576 500

577 000

577 500

577 758.36

4 110 741.70

576 000

576 500

577 000

577 500

577 758.36

4 110 741.70

576 000

576 500

577 000

577 500

577 758.36

4 110 741.70

576 000

576 500

577 000

577 500

577 758.36

4 110 741.70

576 000

576 500

577 000

577 500

577 758.36

4 110 741.70

576 000

576 500

577 000

577 500

577 758.36

4 110 741.70

576 000

576 500

577 000

577 500

577 758.36

4 110 741.70

576 000

576 500

577 000

577 500

577 758.36

4 110 741.70

576 000

576 500

577 000

577 500

577 758.36

4 110 741.70

**MUĞLA İLİ, MİLAS İLÇESİ
BAĞDAMLAR MAHALLESİ
YENİKÖY TERMİK SANTRAL
SAHASI YOL DÜZENLEMESİNE
AİT 1/5000 ÖLÇEKLİ NAZIM
İMAR PLANI DEĞİŞİKLİĞİ
GÖSTERİM**

PLANLAMA SINIRLARI

PLAN DEĞİŞİKLİĞİ SINIRI



ÖNLEMLİ ALAN SINIRI



AFET TEHLİKELİ ALANLAR

ÖNLEMLİ ALAN 5.1

(Önem Alınabilecek Nitelikte Şişme Oturma Açısından Sorumlu Alanlar)

SOSYAL ALTYAPI

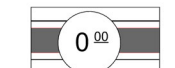
İDARİ VE SOSYAL TESİS



AÇIK VE YEŞİL ALANLAR




PARK



PASİF YEŞİL ALAN

TEKNİK ALTYAPI

ULAŞIM



TAŞIT YOLU

**ENERJİ ÜRETİM-DAĞITIM
VE DEPOLAMA**

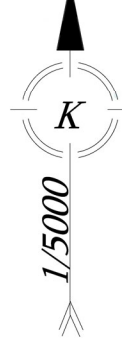


TERMİK SANTRAL

PLAN NOTLARI

1. BU İMAR PLANI, PLAN AÇIKLAMA RAPORU VE PLAN NOTLARI İLE BİR BÜTÜNDÜR.

2. PLANDA VE PLAN NOTLARINDA BELİRTİLMİYEN HUSUSLARDA, 3194 SAYILI İMAR KANUNU VE İLGİLİ YÖNETMELİKLERİ GEÇERLİDİR.



Dosya No : 481132260
Plan No : N1P-481058322
Ölçek : 1:5.000

Micelli tarafından Muğla İl, Milas İlçesi, Bağdamlar Mahallesi sınırları içerisinde yer alan 136 ada 32, 33, 34, 44, 46 ve 47 parsel numaralı tasarımlar, 155 ada 1 ve 16 parsel numaralı tasarımlar, 156 ada 4 ve 5 parsel numaralı tasarımlar ile 219 ada 8 parsel numaralı tasarımlar Üzerinde Yeniköy Termik Santral Sahası ve Sosyal Tesisi'ne yol bağlanması sağlanması amacıyla hazırlanan 1:5.000 Ölçekli Nazım İmar Planı Değişikliği 1 Numaralı Cumhuriyet Kurumunun 1021k) maddesi ve 3194 Sayılı İmar Kanunu'nun 9. Maddesi uyarınca onaylanmıştır.

T.C.
ÇEVRE, ŞEHİRCİLİK VE
İKLİM DEĞİŞİKLİĞİ BAKANLIĞI
Mikroölçü Planlama Genel Müdürlüğü

MÜTEAHHİT: BİRLİK HARİTA İMAR İNŞAAT VE
TİC. LTD. ŞTİ. TARAFINDAN YAPILAN 2
ADET 1/5000 ÖLÇEKLİ HARİTA, 3194 SAYILI
İMAR KANUNU'NUN 73/A MADDESİ
GEREĞİNCE İNCELENDİ VE ONANDI.

KONTROL
TASDİK

Harita Mühendisi

Harita Şube Müdürü

ONAY

21.06.2022

Harita Şube Müdürü

Harita Şube Müdürü

Harita Şube Müdürü

Harita Şube Müdürü

Harita Şube Müdürü

Harita Şube Müdürü

Harita Şube Müdürü

Harita Şube Müdürü

Harita Şube Müdürü

Harita Şube Müdürü

Harita Şube Müdürü

Harita Şube Müdürü

Harita Şube Müdürü

Harita Şube Müdürü

Harita Şube Müdürü

Harita Şube Müdürü

Harita Şube Müdürü

Harita Şube Müdürü

Harita Şube Müdürü

Harita Şube Müdürü

Harita Şube Müdürü

Harita Şube Müdürü

Harita Şube Müdürü

Harita Şube Müdürü

Harita Şube Müdürü

Harita Şube Müdürü

Harita Şube Müdürü

Harita Şube Müdürü

Harita Şube Müdürü

Harita Şube Müdürü

Harita Şube Müdürü

Harita Şube Müdürü

Harita Şube Müdürü

Harita Şube Müdürü

Harita Şube Müdürü

Harita Şube Müdürü

Harita Şube Müdürü

Harita Şube Müdürü

Harita Şube Müdürü

Harita Şube Müdürü

Harita Şube Müdürü

Harita Şube Müdürü

Harita Şube Müdürü

Harita Şube Müdürü

Harita Şube Müdürü

Harita Şube Müdürü

Harita Şube Müdürü

Harita Şube Müdürü

Harita Şube Müdürü

Harita Şube Müdürü

Harita Şube Müdürü

Harita Şube Müdürü

Harita Şube Müdürü

Harita Şube Müdürü

Harita Şube Müdürü

Harita Şube Müdürü

Harita Şube Müdürü

Harita Şube Müdürü

Harita Şube Müdürü

Harita Şube Müdürü

Harita Şube Müdürü

Harita Şube Müdürü

Harita Şube Müdürü

Harita Şube Müdürü

ELİPSÖİD :GRS80
DATUM :ITRF96
BAŞLANGIÇ EPOKU :2005
PROJEKSİYON :UTM(27-3)

1:5000

MÜTEAHHİT :BİRLİK HARİTA İMAR
İNŞAAT VE TİC. LTD. ŞTİ.
SORUMLU MÜHÜR :Sinan ALTINŞİRK
TERSİMAT :Sinan ALTINŞİRK