

MUĞLA İLİ, KAVAKLIDERE İLÇESİ, ÇAYBOYU MAHALLESİ
2607 VE 314/20 ADA/PARSELLER
GELİŞME KONUT ALANI AMAÇLI
1/1000 ÖLÇEKLİ İLAVE UYGULAMA İMAR PLANI

PAFTA NO: N20-B-02-B-4-C ÖLÇEK: 1/1000

PAFTA ANAHTARI

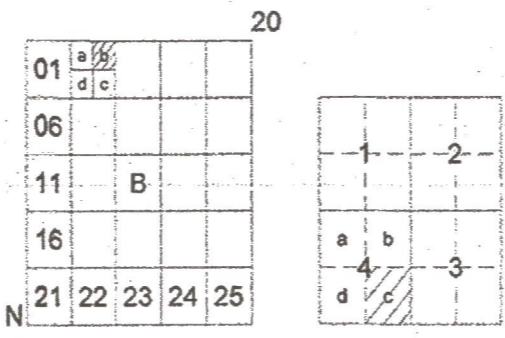

PLAN MÜELLİFİ

ALI ÖZDEN GÜRBOZ
ŞEHİR PLANLARI (İ.Ü.)
GSM: 0532 231 231
E-Posta: ozden.gurboz@icm.gov.tr
E-Posta: ozden.gurboz@icm.gov.tr
E-Posta: ozden.gurboz@icm.gov.tr

Dosya No : 480733027
Plan No : İUP-481050369
Ölçek : 1/1.000

Toplu Konut İdaresi Başkanlığı tarafından sunulan; Muğla İli, Kavaklıdere İlçesi, Çayboyu Mahallesi 2607 ve 314/20 Ada/Parsellerine ilişkin 3- paftalık 1/1.000 ölçekli Uygulama İmar Planı 3194 sayılı İmar Kanunu 9. Maddesi ve 1 numaralı Cumhurbaşkanlığı Kararnamesi 97(ö) ve 102(k) hükümleri uyarınca re'sen onaylandı.

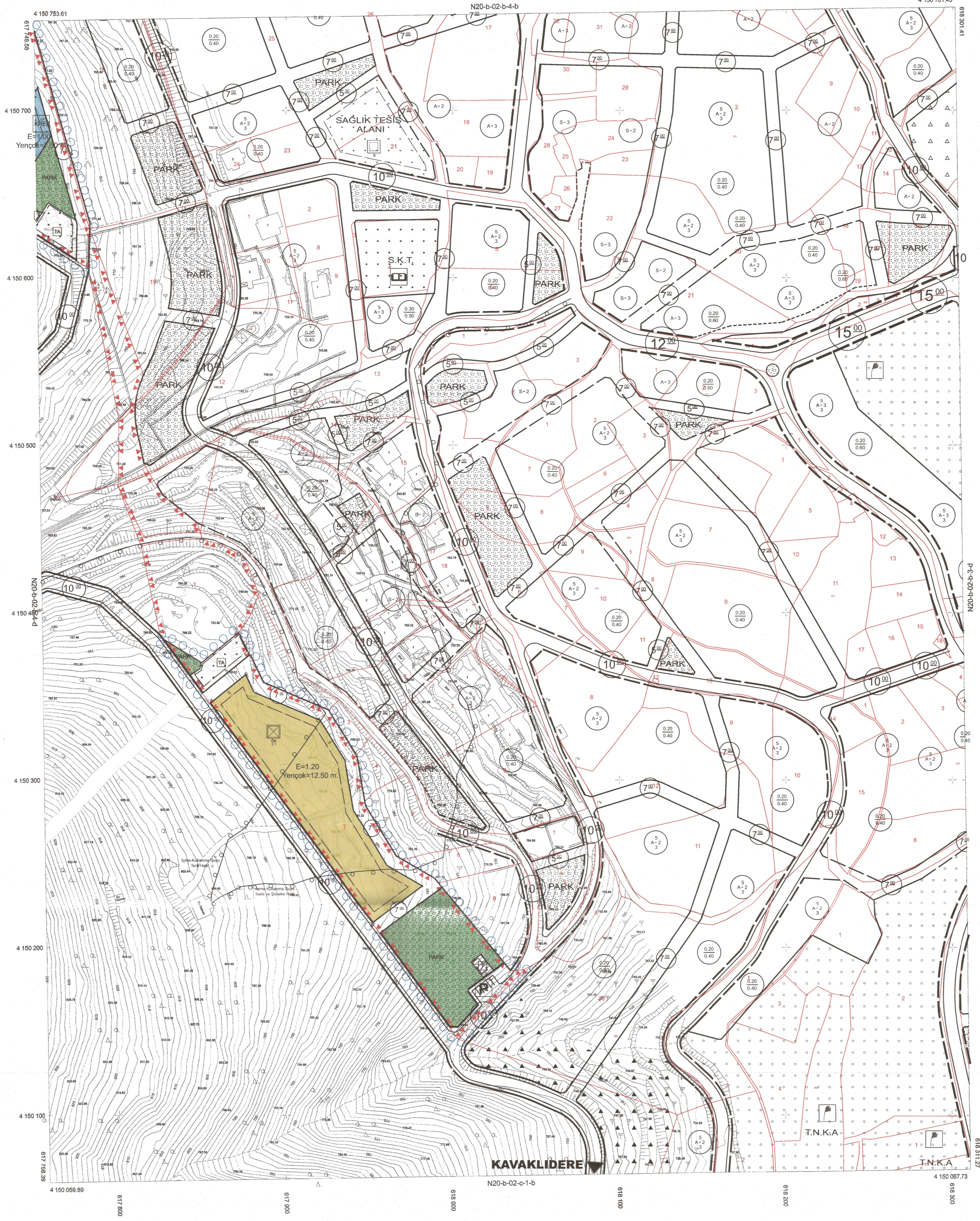
T.C. ÇEVRE, ŞEHİRCİLİK VE İKLİM BİLGİSİZLİK BAKANLIĞI
Mekansal Planlama Genel Müdürlüğü a.



MUĞLA - KAVAKLIDERE - ÇAYBOYU

(AYDIN)

N20-B-02-B-4-C



MÜTEAHHİT İSMAIL GÖKTEPE MÜHENDİSLİK
TARAFINDAN YAPILAN 9.03.2023 TARİHLİ
ÖLÇEKLİ HARITA 3194 SAYILI İMAR KANUNUNUN
7/A MADDESİNE GÖRE İNCELENİP ONAYD.

KONTROL
TASDİK

İSMAIL GÖKTEPE
Harita Mühendisi

İSMAIL GÖKTEPE
Harita Mühendisi

ONAY

09.03.2023



MUĞLA - KAVAKLIDERE - ÇAYBOYU-N20-B-02-B-4-C
(AYDIN)

1/1000

ELİPSOİD : GRS-80
DATUM : ITRF-98
BAŞLANGIÇ EPOKU : 2005
PROJEKSİYON : UTM (27°-3')

MÜTEAHHİT SORUMLU TERSİMAT : İSMAIL GÖKTEPE
GÖKTEPE HARİTA MÜHENDİSLİK İSMAIL GÖKTEPE