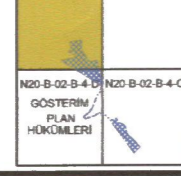


MUĞLA İLİ, KAVAKLIDERE İLÇESİ, ÇAYBOYU MAHALLESİ
2607 VE 314/20 ADA/PARSELLER
GELİŞME KONUT ALANI AMAÇLI
1/1000 ÖLÇEKLİ İLAVE UYGULAMA İMAR PLANI

PAFTA NO: N20-B-02-B-4-A

ÖLÇEK: 1/1000

PAFTA ANAHTARI



PLAN MÜELLİFİ

ALİ ÖZDEN GURBUZ
ŞEHİR PLANCISI (T.U.)
GSM : 05330000000
E-Posta : ozden@ozden.com.tr
Etiler Mah. No: 11 Kat: 11 No: 11111111111
Etiler Mah. No: 11 Kat: 11 No: 11111111111
Etiler Mah. No: 11 Kat: 11 No: 11111111111

Dosya No : 480732027
Plan No : UİP-481050369
Ölçek : 1:1.000

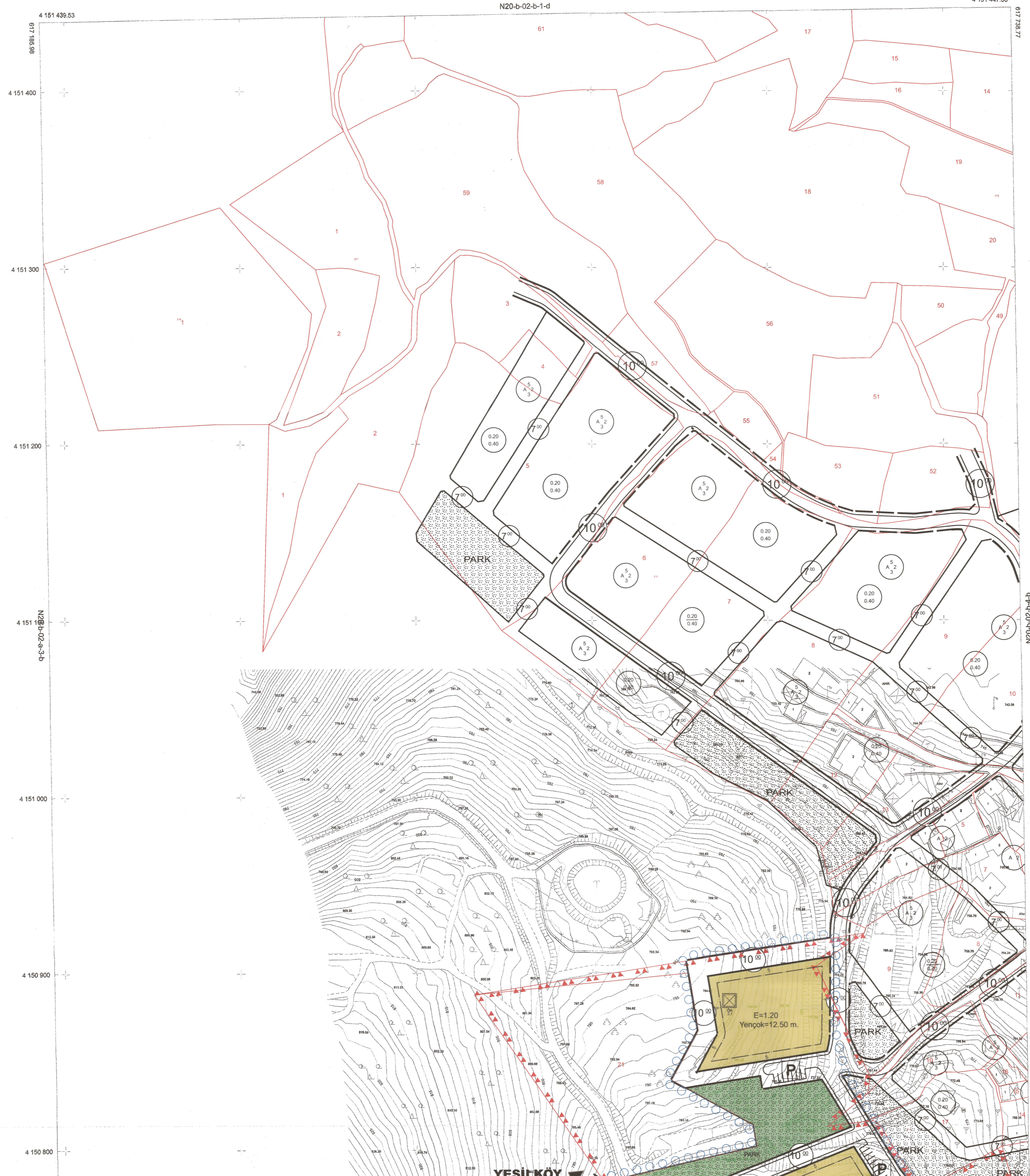
Toplu Konut İdaresi Başkanlığı tarafından sunulan; Muğla İli, Kavaklıdere İlçesi, Çayboyu Mahallesi 2607 ve 314/20 Ada/Parsellere ilişkin 3- paftalık 1/1.000 ölçekli Uygulama İmar Planı 3194 sayılı İmar Kanunu 9. Maddesi ve 1 numaralı Cumhurbaşkanlığı kararıyla 97(ö) ve 102(k) hükümleri uyarınca re'sen onaylandı.

T.C.
ÇEVRE, ŞEHİRCİLİK
VE İKLİM DEĞİŞİKLİĞİ BAKANLIĞI
Mekânsal Planlama Genel Müdürlüğü
13 Eylül 2021
Etiler Mah. No: 11 Kat: 11 No: 11111111111

MUĞLA - KAVAKLIDERE - ÇAYBOYU

(AYDIN)

N20-B-02-B-4-A



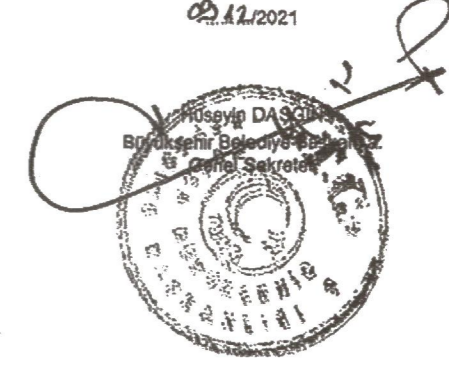
MÜHÜRLEME İŞİMAL ÇOKTEPE MÜHÜRLEME
TARAFINDAN YAPILAN 3 ADET 1/1000
ÖLÇEKLİ HARİTA 3194 SAYILI İMAR KANUNUNUN
7/A MADDESİNE GÖRE İNCELENDİ, ONAYDI.

KONTROL
TASDİK

Ali Özden Gurbuz
Şehir Plancısı

Ali Özden Gurbuz
Şehir Plancısı

ONAY



MUĞLA - KAVAKLIDERE - ÇAYBOYU-N20-B-02-B-4-A
(AYDIN)