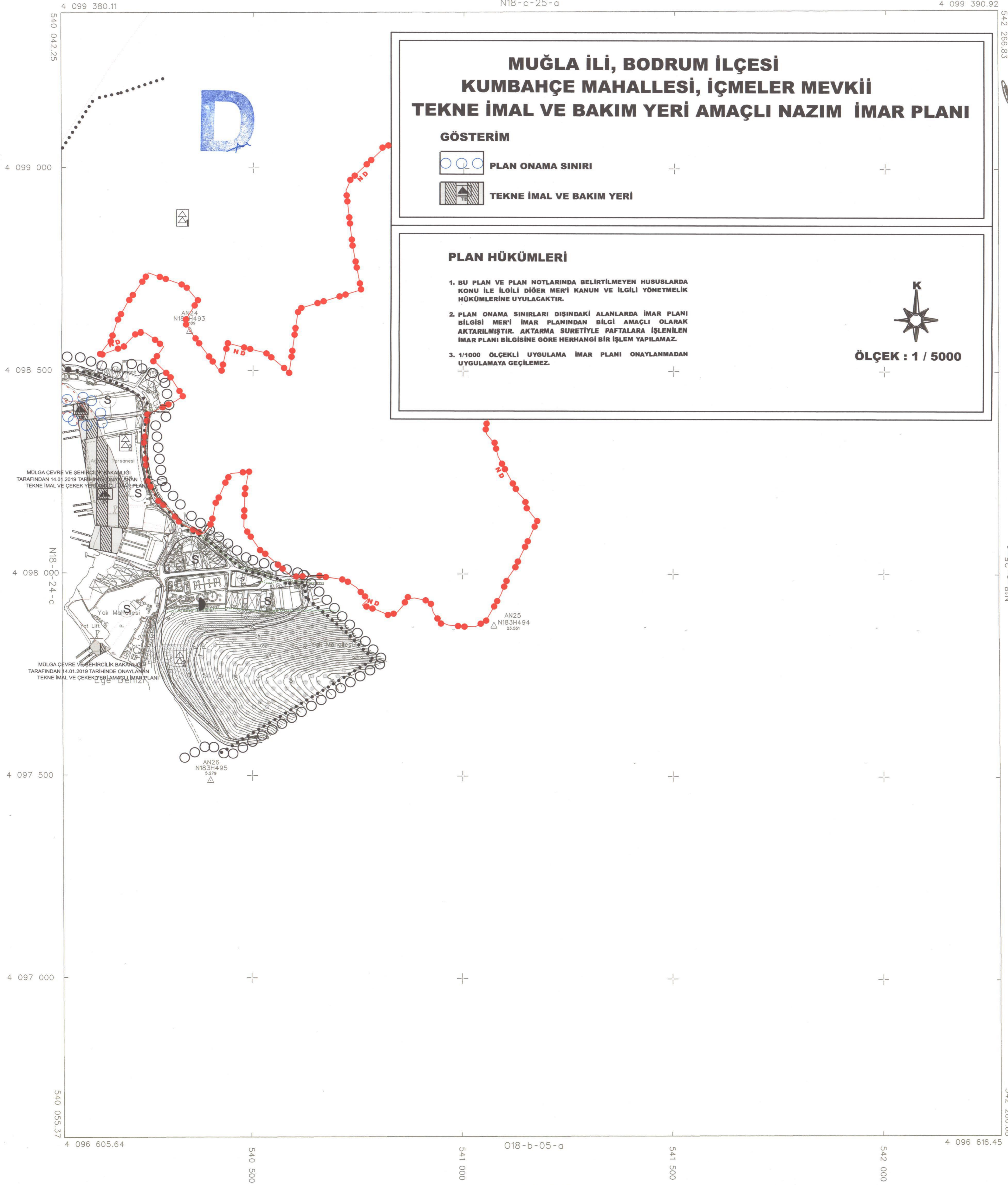


01									
06									
11									
16									
21									

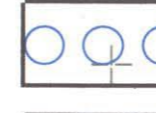

BODRUM
(MUĞLA)
N18-c-25-d
N18-c-25-a

ÖZEL İŞ NO:2586



MUĞLA İLİ, BODRUM İLÇESİ KUMBAĞÇE MAHALLESİ, İÇMELER MEVKİİ TEKNE İMAL VE BAKIM YERİ AMAÇLI NAZIM İMAR PLANI

GÖSTERİM

-  PLAN ONAMA SINIRI
-  TEKNE İMAL VE BAKIM YERİ

PLAN HÜKÜMLERİ

1. BU PLAN VE PLAN NOTLARINDA BELİRTİLMİYEN HUSUSLARDA KONU İLE İLGİLİ DİĞER MER'İ KANUN VE İLGİLİ YÖNETMELİK HÜKÜMLERİNE UYULACAKTIR.
2. PLAN ONAMA SINIRLARI DIŞINDAKİ ALANLARDA İMAR PLANI BİLGİSİ MER'İ İMAR PLANINDAN BİLGİ AMAÇLI OLARAK AKTARILMIŞTIR. AKTARMA SURETİYLE PAFTALARA İŞLENİLEN İMAR PLANI BİLGİSİNE GÖRE HERHANGİ BİR İŞLEM YAPILAMAZ.
3. 1/1000 ÖLÇEKLİ UYGULAMA İMAR PLANI ONAYLANMADAN UYGULAMAYA GEÇİLEMEZ.



ÖLÇEK : 1 / 5000

İTRF 96 KOORDİNAT SİSTEMİNDE VE 2005.0 EPOĞUNDA ENA HARİTA EML. İNS. TİC. LTD. STİ. TARAFINDAN YAPILAN 8 ADET HALIHAZIR HARİTA ONANMIŞTIR.

24/03/2017



İLER BANKASI ANONİM ŞİRKETİ
OSMAN NURİ ÖSMANLI
MEKANSAL PLANLAMA DİREKSİYON BAŞKANI

MUĞLA ÇEVRE VE ŞEHİRCİLİK BAKANLIĞI
TARAFINDAN 14.01.2019 TARİHİNDE ONAYLANAN
TEKNE İMAL VE BAKIM YERİ AMAÇLI İMAR PLANI

MUĞLA ÇEVRE VE ŞEHİRCİLİK BAKANLIĞI
TARAFINDAN 14.01.2019 TARİHİNDE ONAYLANAN
TEKNE İMAL VE BAKIM YERİ AMAÇLI İMAR PLANI

26/09/2016 TARİHİNDE ÇEKİLEN HAVA FOTOĞRAFLARINDAN ÜRETİLEN PAFTALARDA, KIYMETLENDİRME VE YERSEL BÜTÜNLEME BNA DİS CATI SINIRLARINDAN YAPILMIŞTIR.

MÜTEAHHİTİ ENA HARİTA EML. İNS. TİC. LTD. STİ.

BODRUM N18-c-25-d
(MUĞLA)