

MUĞLA-DALAMAN-NARLI

(FETHİYE)

O22-a-01-d-1-c

O22-a-01-d-1-b

MUĞLA İLİ, DALAMAN İLÇESİ, NARLI MAHALLESİ
ORMAN TAHSİSİ ALANINDA
YENİLENEBİLİR ENERJİ KAYNAKLARINA DAYALI ÜRETİM TESİSİ ALANI
(HİDRO ELEKTRİK SANTRALİ-GÖKYAR HES), REGÜLATÖR ALANI VE ULAŞIM YOLU AMAÇLI
1/1000 ÖLÇEKLİ UYGULAMA İMAR PLANI

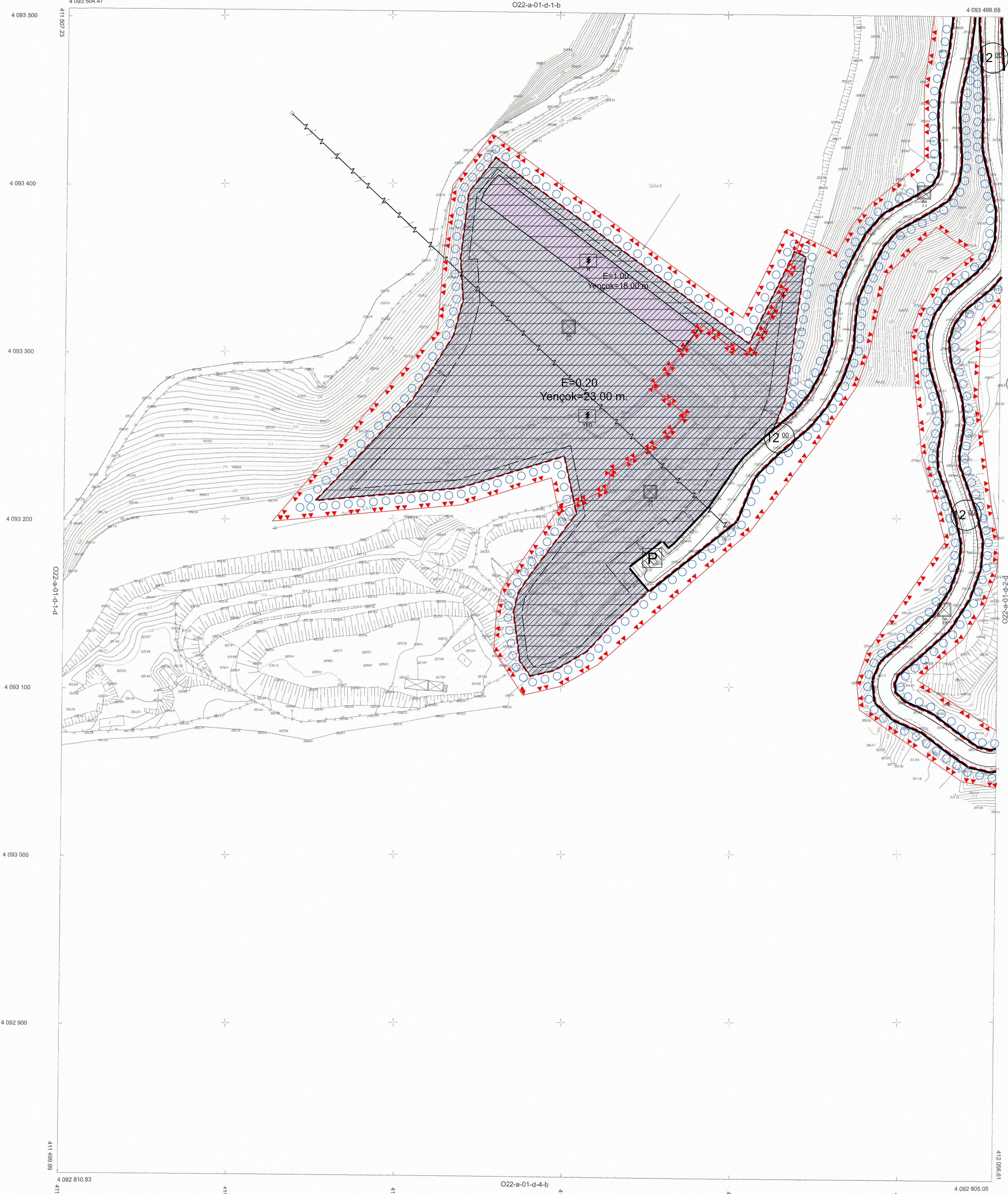
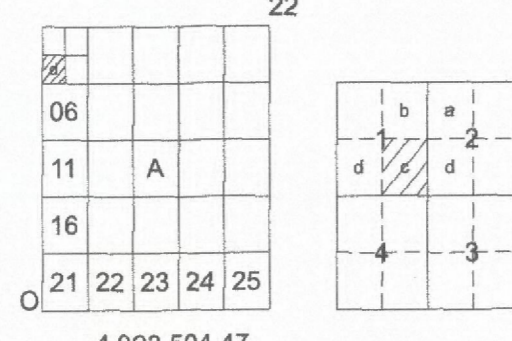
PAFTA NO: O22-A-01-D-1-C

ÖLÇEK: 1/1000

PAFTA ANAHTARI




PLAN MÜELLİFİ



MÜTEAHHİT NOKTA HARİTA TARAFINDAN
YAPILAN 23A2ET 1/1000 ÖLÇEKLİ HARİTA
3194 SAYILI İMAR KANUNUNUN 7/A MADDESİNE
GÖRE İNCELENDİ ONANDI.

KONTROL
TASDİK
Kaya
Ali Kaya
Harita Mühendisi

Ömer Genç
ÖMER GENÇER
Harita Şube Müdürü V.



MUĞLA-DALAMAN-NARLI-O22-a-01-d-1-c
(FETHİYE)

1/1000

ELİPSOİD
DATUM
BAŞLANGIÇ EPOKU
PROJEKSİYON

GRS80
ITRF96
2005
UTM(30-S)

MÜTEAHHİT NOKTA HARİTA
SORUMLU MÜHÜRLENDİRİLMİŞ ÇİZİM
TERZİ HARİTA

J.M.