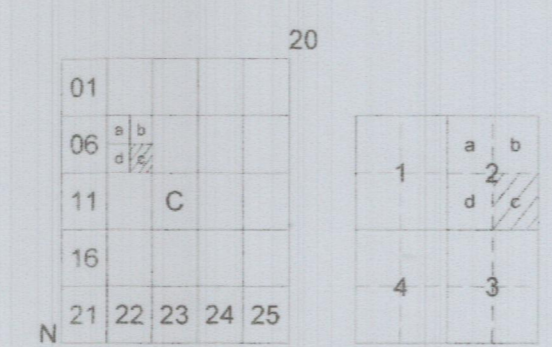


N20-C-07-C-1-B	N20-C-07-C-2-A	N20-C-07-C-2-B
N20-C-07-C-1-C	N20-C-07-C-2-D	N20-C-07-C-2-C
N20-C-07-C-4-B	N20-C-07-C-3-A	N20-C-07-C-3-B



MUĞLA - MENTEŞE
 (AKKAYA)
 N20-C-07-C-2-C

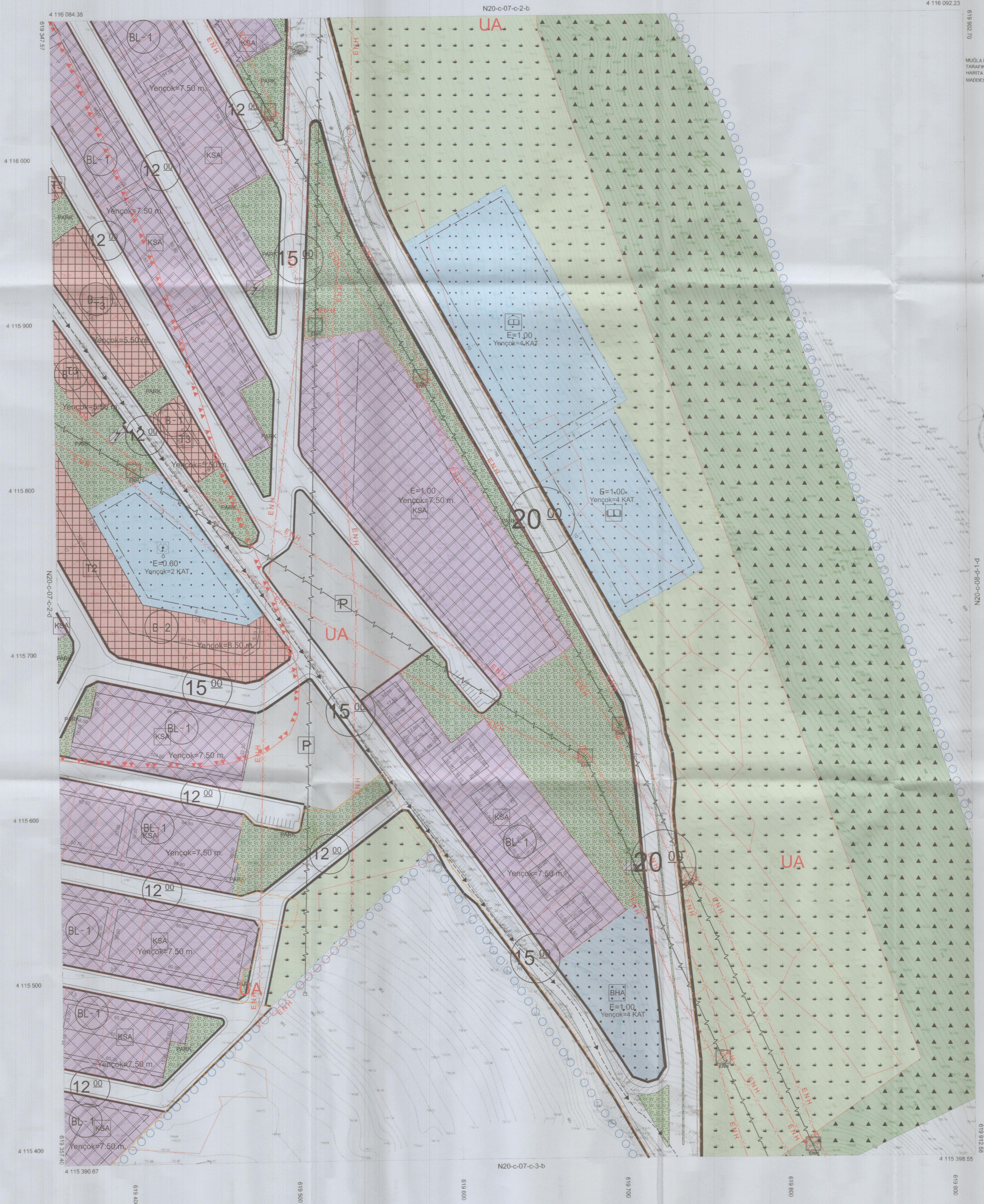
Dosya No : 480132270
 Plan No : UPP-481031058
 Ölçek : 1/1000

Toplu Konut İdaresi Başkanlığı tarafından sunulan; Muğla İli, Menteşe İlçesi, Akkaya Mahallesi sınırları içerisinde 105 hektar yüzölçümünde alanda yürütülen Küçük Sanayi Sitesi Projesine ilişkin '-11- parçalık 1/1.000 ölçekli Revizyon Uygulama İmar Planı 1 Numaralı Cumhurbaşkanlığı Kararnamesi 97(E) ve 102(E) hükümleri ile 3194 sayılı İmar Kanununun 9. maddesi uyarınca re'sen onaylandı.

17/11/2016

T.C.
 ÇEVRE, ŞEHİRCİLİK VE İKLİM BÜYÜKŞİFELİ BAKANLIĞI
 MİLLÎ İRAN PLANI Genel Müdürü a.

SERİ GENCER
 Daire Başkanı V.



MUĞLA BÜYÜKŞEHİR BELEDİYESİ
 TARAFINDAN YAPILAN 11 ADET 1/1000 ÖLÇEKLİ
 HARİTA 3194 SAYILI İMAR KANUNUNUN 7/A
 MADDESİNE GÖRE İNCELENİP ONAYD.


KONTROL
 TASDİK

Diğar KOCAMAZ
 Harita Mühendisi

Dalın GENÇER
 Harita Şube Müdürü V.

17/11/2016

ONAY
 17/11/2016



P-1-p-80-c-02-N

MUĞLA - MENTEŞE-N20-C-07-C-2-C
 (AKKAYA)

ELIPSOİD
 DATUM
 BAŞLANGIÇ EPOKU
 PROJESİYON
 MAVİ KARELİ EDİSİ DATUM SİSTEMİNDEDİR.

GRS85
 ITRF96
 2005
 UTM(27-3)

1/1000