

01	02	03	04	05	06	07	08	09	10
11	12	13	14	15	16	17	18	19	20
21	22	23	24	25	26	27	28	29	30
31	32	33	34	35	36	37	38	39	40

AKYAKA
(MUĞLA)
N20-c-17-d-2-c




N20-c-17-d-2-b

4 104 962.11

MUĞLA İLİ ULA İLÇESİ
GÖKOVA KÖRFEZİ AKYAKA MAHALLESİ
KORUMA AMAÇLI REVİZYON UYGULAMA İMAR PLANI

GÖSTERİM


PLANLAMA SINIRLARI

-  PLAN ONAMA SINIRI
-  YAPI YAKLAŞMA SINIRI
-  ÖZEL PROJE ALANI

ÖZEL KANUNLARLA BELİRLENEN ALAN VE SINIRLAR

-  KIYI KENAR ÇİZGİSİ

KORUNACAK ALANLAR

-  1. DERECE ARKEOLOJİK SİT ALANI
-  2. DERECE ARKEOLOJİK SİT ALANI
-  3. DERECE ARKEOLOJİK SİT ALANI
-  KORUMA ALANI SINIRI
-  TESCİLLİ ANITSAL YAPILAR
-  TESCİLLİ SİVİL MİMARLIK ÖRNEKLERİ
-  KESİN KORUNACAK HASSAS ALAN
-  NİTELİKLİ DOĞAL KORUMA ALANI

KONUT ALANLARI

-  KONUT ALANLARI

KENTSEL ÇALIŞMA ALANLARI

-  RESMİ KURUM ALANI
-  BELEDİYE HİZMET ALANI
-  TİCARET ALANI
-  TİCARET-KONUT ALANI
-  ASKERİ ALAN

TURİZM ALANLARI

-  OTEL ALANI

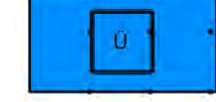

SAĞLIK TESİSLERİ ALANLARI

-  SAĞLIK TESİSİ ALANI

AÇIK VE YEŞİL ALANLAR

-  PARK
-  REKREASYON ALANI
-  ÖZEL REKREASYON ALANI
-  ÇOCUK BAĞÇESİ VE OYUN ALANI
-  MEYDAN
-  MEZARLIK ALANI

EĞİTİM TESİSLERİ ALANLARI

-  YÜKSEK ÖĞRETİM ALANI
-  İLKOKUL ALANI



SOSYAL VE KÜLTÜREL TESİS ALANLARI

-  KÜLTÜREL TESİS ALANI

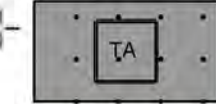

İBADET ALANLARI

-  CAMİ

BUGÜNKÜ ARAZİ KULLANIMI DEVAM ETTİRİLEREK KORUNACAK ALANLAR

-  ORMAN
-  KUMSAL - PLAJ

SU, ATIKSU VE ATIK SİSTEMLERİ

-  TEKNİK ALTYAPI ALANI
-  SU YÜZEYİ (DERE)




ENERJİ ÜRETİM, DAĞITIM VE DEPOLAMA

-  TRAFİKO ALANI

AFET TEHLİKELİ ALANLAR

-  YAPI YASAKLI ALAN


KARAYOLLARI

-  DEVLET KARAYOLU
-  KENT İÇİ YOLLAR
-  YAYA YOLU




GENEL OTOYOL ALANI (AÇIK / YERALTI)

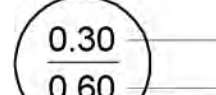

-  TERMİNAL (OTOGAR)

DENİZYOLLARI

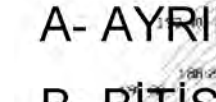

-  YAT LIMANI

YAPI DÜZENİ

-  ÖN BAĞÇE ÇEKME MESAFESİ
-  YAPI NİZAMI-KAT ADEĐİ
-  YAN BAĞÇE ÇEKME MESAFESİ

-  TABAN ALANI KAT SAYISI (T.A.K.S.)
-  KAT ALANI KAT SAYISI (K.A.K.S.)

YAPI NİZAMI

-  A- AYRIK NİZAM
-  B- BİTİŞİK NİZAM
-  E-EMSAL(YAPILAŞMA ORANI)
-  Yençok-MAXİMUM YAPI YÜKSEKLİĐİ



ÖLÇEK: 1/1000

KONTROL
TASDİK

[Signature]
Harita Mühürsü

[Signature]
Mesir GENÇER
Harita Şube Müdürü V.

ONAY



AKYAKA N20-c-17-d-2-c
(MUĞLA)

MUTBAHİR: LODOS HRT. MÜH. MİM. İNG. TİC. LTD. ŞTİ
ŞURUMU MEH. BİŞAR BEKLEKİS
TERİMAT: LODOS HRT. MÜH. MİM. İNG. TİC. LTD. ŞTİ

1/1000

ELİPSOİD
DATUM
BAŞLANGIÇ EPOKU
PROJEKSİYON

:GRS80
:ITRF96
:2005
:UTM(27-3)