

## 1. GİRİŞ

Muğla ili, Milas İlçesi, Boğaziçi Mahallesi, Hisar mevkiinde yer alan, tapunun 2340 parsel numarasında PB Gayrimenkul Geliştirme Sanayi Ticaret AŞ adına kayıtlı söz konusu taşınmaz üzerindeki 1/5000 ölçekli Nazım İmar Planı ile 1/1000 ölçekli Uygulama İmar Planı arasında şema olarak farklılık bulunmakta olup, bu planlar bir birleriyle uyumsuzdur. Bu uyumsuzluğu ortadan kaldırmak amacıyla söz konusu plan teklifi hazırlanmıştır.

Ayrıca bu değişiklik ile söz konu planlama çalışması 14.06.2014 tarihli Resmi Gazetede yayımlanarak yürürlüğüne giren Mekansal Planlar Yapım Yönetmeliği hükümlerine uygun olarak hazırlanmıştır.

Geçmiş dönem planlama çalışmalarında söz konusu alan kıyıdağlıktan itibaren Park ve Yeşil alan, Günöbirlik Tesis Alanı belirlenirken, her ne kadar Kıyı Kanunu ve Kıyı Kanununun Uygulanmasına Dair Yönetmeliğe uygun hazırlanmışsa da; o tarihte hazırlanan Mevzii Koordinat Sistemindeki halihazır haritalar ve imar planları günümüzde İtrf Koordinat sistemine dönüşümünden kaynaklı kaymalar oluşturmaktadır ve hazırlanmış olduğumuz 1/1000 ölçekli Uygulama İmar Planı Değişikliği ile bu kaymalar giderilmiş, Onaylı Sayısal Kıyı Kenar Çizgisi koordinatları da dikkate alınarak Kıyı Kanununun Uygulanmasına Dair Yönetmeliğin 4. bölümünde yer alan Sahil Şeridinde Planlama kriterlerine uygunluğu da sağlanmıştır.

Sonuç Olarak;

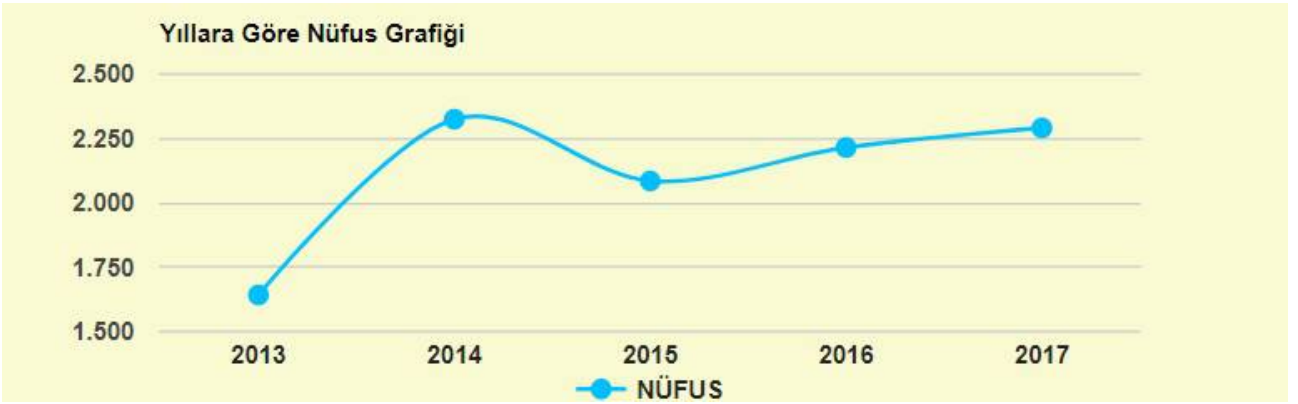
Söz konusu plan teklifi ile 1/5000 ölçekli Nazım İmar Planı ve 1/1000 ölçekli Uygulama İmar Planının şemaları arasındaki uyumsuzluğu gidermek, Planların Mekansal Planlar Yapım Yönetmeliği hükümlerine uygunluğunun sağlanması ve mevzii koordinat sisteminin dönüşümünden kaynaklı kaymaların giderilmesi amaçlanmıştır.

## 2. NÜFUS

Planlama alanında imar planı kararları gereği yaklaşık 300-400 kişilik bir nüfus yaşayacağı öngörülmektedir. Ancak bu öngörülen nüfus sürekli ikamet eden nüfus olarak düşünülmemektedir. Söz konusu bölgedeki konutlarda yaz ayları içerisinde nüfus yoğunluğu oluşacaktır.

Onaylı planın nüfus projeksiyonunu arttırıcı bir karar üretilmediği için, plan bütününde teknik ve sosyal altyapı alanı hesabını etkileyecek de bir durum oluşmamaktadır.

Planlama alanının yakınında yer alan Boğaziçi Mahallesi'nin nüfus grafiği.



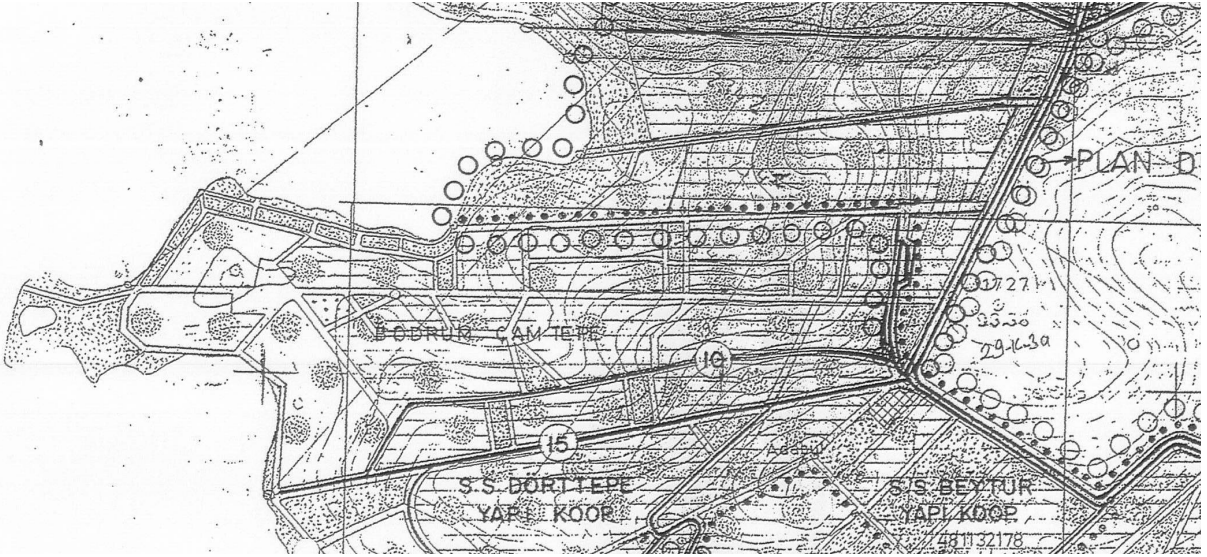
### 3. ULAŞIM-DOLAŞIM SİSTEMİ

#### 3.1. MEVCUT DURUM DEĞERLENDİRMESİ

##### 3.1.1 Mer'i İmar Planları

###### 3.1.1.1. 1/5000 Ölçekli Nazım İmar Planı

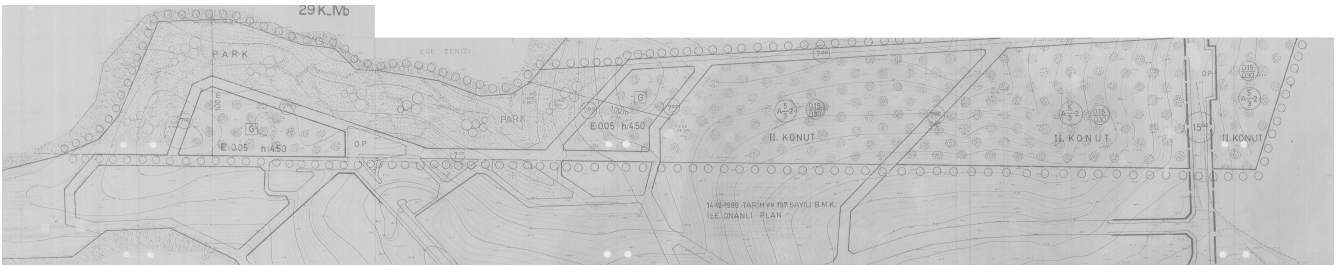
Planlama alanında Bayındırlık ve İskan Bakanlığı tarafından 29.04.1991 tarihinde onaylanmış 1/5000 ölçekli Nazım İmar Planı mevcuttur. Bu plan dahilinde söz konusu alan 'Park ve Yeşil Alan, Günübirlik Tesis Alanı ve Turizm+II. Konut Alanı olarak planlı alanda kalmaktadır.



##### ONAYLI 1/5000 NAZIM İMAR PLANI

###### 3.1.1.2. 1/1000 Ölçekli Uygulama İmar Planı

Planlama alanında Milas Belediye Meclisi'nin 03.09.1992 tarih ve 132 sayılı kararı ile onaylanan 1/1000 ölçekli Uygulama İmar Planı mevcuttur. Bu planda kıyından itibaren Park-E:0,05, hmax:4.50 m. olmak üzere Günübirlik Alan ve TAKS:0,15, KAKS:0,30 olmak üzere Ayrı Nizam 2 kat II. Konut Alanında kalmaktadır.



##### ONAYLI 1/1000 UYGULAMA İMAR PLANI

### 3.1.2. Planlama Alanının Kent İçi Ulaşım ve Arazi Kullanım Sistemi İçerisindeki Yeri

Planlama Alanına ulaşım Milas-Bodrum Karayolu üzerinden sağlanmaktadır. Milas-Bodrum Karayolunun Boğaziçi kavşağından yaklaşık 6 km ilerlenerek söz konusu planlama alanına ulaşılmaktadır. Planlama alanının kuzeydoğusunda Boğaziçi mahallesi merkezi, Güneyinde Güvercinlik mahallesi yer almaktadır.



PLANLAMA ALANININ YEREL ULAŞIM AĞINDAKİ YERİ

#### 3.1.2.1 Planlama Alanının Yakın Çevresi Kullanımları

Söz konusu taşınmazın bulunduğu alan genelinde tatil siteleri, turizm tesisleri, yazlıklar, konut yapıları ve boş araziler yer almaktadır. Genelde orta ve yüksek gelir grubuna hitap eden yapılar bulunmaktadır.





### 3.1.2.2 Planlama Alanının Eriřim İmkanları

Planlama alanı ÷lke ulařım sistemi aısından karayolu ve denizyolu ile ulařım yapılabilecek bir coğrafi özelliĐe sahiptir. MuĐla ilinde bulunan iki havaalanından, Milas-Bodrum Havaalanına yaklaşık 20 km uzaklıĐında, Dalaman Havaalanına ise yaklaşık 180 km uzaklıktadır. Demiryolu ile ulařım ise yoktur.

Bahse konu planlama alanına karayolu ile ulařımını saĐlayan Milas-Bodrum Karayoluna 6 km uzaklıkta yer almaktadır. Söz konusu planlama alanı idari olarak baĐlı olduĐu Milas İlesine 30 km, Bodrum İlesine 29 km, MuĐla il merkezine (Menteře İlesine) 90 km, Marmaris ilesine ise 155 km uzaklıktadır. Söz konusu planlama alanının Türkiye'nin bařkenti olan Ankara'ya uzaklıĐı 665 km, ÷lkemizin en büyük kenti İstanbul'a 665 km ve Ege Bölgesi'nin önemli kenti İzmir'e ise 205km uzaklıktadır.

Söz konusu parselin bulunduĐu alana ulařım, Milas BoĐazii dolmuřları ile özel aralarla saĐlanmaktadır.



PLANLAMA ALANI VE ÇEVRESİNİN MEVCUT ULAřIM SİSTEMİ

### 3.2. İMAR PLANI DEĞİŞİKLİĞİ DEĞERLENDİRMESİ

Söz konusu alanda 1/1000 ölçekli Uygulama İmar Planı Değişikliği hazırlanmış olup, hazırlanan 1/1000 ölçekli Uygulama İmar Planı Değişikliği dahilinde plan üzerinde de görüldüğü gibi; planlama alanına “ Yerleşik Konut Alanı” ve “Otel Alanı” fonksiyonu ile “Yeşil Alan, Günübirlik Tesis Alanı, Teknik Altyapı Alanı ve Trafo Alanı” fonksiyonları getirilmiştir.

Bu değişiklik yapılırken, yürürlükte bulunan ve Mülga Bayındırlık ve İskan Bakanlığı tarafından 29.04.1991 tarihinde onaylanmış 1/5000 ölçekli Nazım İmar Planı ile Milas Belediye Başkanlığı'nca 03.09.1992 tarih ve 138 sayılı kararı ile onaylı 1/1000 ölçekli Uygulama İmar Planları dikkate alınmıştır.

Bu planlardan;

Mülga Bayındırlık ve İskan Bakanlığı tarafından 29.04.1991 tarihinde onaylanmış 1/5000 ölçekli Nazım İmar Planı dahilinde, söz konusu alan kıyıdağ itibaren Park ve Yeşil Alan, Günübirlik Tesis Alanı ve Turizm+II. Konut Alanı olarak planlı alanda kalmaktadır.

Milas Belediye Başkanlığı'nca 03.09.1992 tarih ve 138 sayılı kararı ile onaylı 1/1000 ölçekli Uygulama İmar Planı dahilinde ise söz konusu alan kıyıdağ itibaren Park ve Yeşil Alan, Günübirlik Tesis Alanı ve II. Konut Alanı olarak planlı alanda kalmaktadır.

Ancak söz konusu 1/5000 ölçekli Nazım İmar Planı ile 1/1000 ölçekli Uygulama İmar Planı arasında şema olarak farklılık bulunmakta olup uyumsuzdur.

Öncelikle bu uyumsuzluğu ortadan kaldırmak adına bahse konu 1/1000 ölçekli Uygulama İmar Planı Değişikliği hazırlanmıştır.

Diğer taraftan bu değişiklik yapılırken 14.06.2014 tarihli Resmi Gazetede yayımlanarak yürürlüğe Mekansal Planlar Yapım Yönetmeliğine uygun olarak hazırlanması gerektiğinden ve yönetmelik Ek 1d Uygulama İmar Planı Gösterimlerde “II. Konut Alanı” yer almaması sebebiyle bu kullanımlar yönetmelik gereği Yerleşik Konut Alanı ve Otel Alanı olarak değiştirilmiştir.

Ayrıca söz konusu alan ile ilgili olarak üst ölçekli planlara bakıldığında, gerek 1/100.000 ölçekli Aydın-Muğla-Denizli Çevre Düzeni Planı kararları ve 1/25.000 ölçekli Muğla Nazım İmar Planı Revizyonu kararları 1/1000 ölçekli Uygulama İmar Planı Değişikliği için herhangi bir engel oluşturmamaktadır.

Nitekim Planlama alanı;

-Çevre ve Şehircilik Bakanlığı (Mülga Çevre ve Orman Bakanlığı) tarafından onaylanan Aydın-Muğla-Denizli Planlama Bölgesi 1/100.000 ölçekli Çevre Düzeni Planı içerisinde tamamı yaklaşık olarak "Kentsel Gelişme Alanı" olarak planlı alanda kalmakta,

- Muğla Büyükşehir Belediyesi Meclisi tarafından onaylanan Muğla 1/25.000 ölçekli Muğla Nazım İmar Planı Revizyonu tamamı yaklaşık olarak "Kentsel Yerleşme Alanı" olarak planlı alanda kalmaktadır.



Planlama alanı etrafı ile irdelendiğinde, doğal ve suni eşikler arasında kalan bir **ETAP** olarak öne çıkmaktadır.

Alanın batısında doğal eşik olarak deniz ve kıyı,

Alanın kuzey ve güneyinde uygulaması bitmiş ve yapılaşmış alanlar,

Alanın doğusunda ise yerinde kullanılan aktif ve imar planında 22 metre olarak planlanmış taşıt yolu yer almaktadır.

Bu sebeple planlama alanı bu kısıtlar içerisinde bir etap olarak değerlendirilmektedir.

Söz konusu etap içinde hazırlanan 1/1000 ölçekli Uygulama İmar Planı Değişikliği dahilinde Onaylı Planın ana kararlarını, ulaşım akslarını, yapılaşma emsali ve yapılaşma yüksekliği ile kat adetlerinde herhangi bir artış veya değişiklik yapılmamış olup, Plan Bütünlüğünü bozucu kararlar üretilmemiştir.

Yine onaylı planın nüfus projeksiyonunu arttırıcı bir karar üretilmediği için, plan bütününde teknik ve sosyal altyapı alanı hesabını etkileyecek de bir durum oluşmamaktadır. Buna rağmen Arazi Kullanım tablolarından da anlaşılacağı üzere **Yeşil Alan miktarları 1/1000 ölçekli Uygulama İmar Planı Değişikliği dahilinde arttırılmıştır.**

Ayrıca Milas Belediye Başkanlığı'nca 03.09.1992 tarih ve 138 sayılı kararı ile onaylı 1/1000 ölçekli Uygulama İmar Planı dahilinde ise söz konusu alan kıyidan itibaren Park ve Yeşil Alan, Günöbirlik Tesis Alanı belirlenirken, her ne kadar Kıyı Kanunu ve Kıyı Kanununun Uygulanmasına Dair Yönetmeliğe uygun hazırlanmışsa da; o tarihte hazırlanan Mevzii Koordinat Sistemindeki halihazır haritalar ve imar planları günümüzde İtrf Koordinat sistemine dönüşümünden kaynaklı kaymalar oluşturmaktadır ve hazırlanmış olduğumuz 1/1000 ölçekli Uygulama İmar Planı Değişikliği ile bu kaymalar giderilmiş, **Onaylı Sayısal Kıyı Kenar Çizgisi** koordinatları da dikkate alınarak Kıyı Kanununun Uygulanmasına Dair Yönetmeliğin 4.bölümünde yer alan Sahil Şeridinde Planlama kriterlerine uygunluğu da sağlanmıştır.



## 1/1000 Ölçekli Uygulama İmar Planı Değişikliği Teklifi

Plana konu alanda yapılan kullanımların m<sup>2</sup> ve %'de değerleri aşağıdaki tabloda gösterilmektedir.

<b>ARAZİ KULLANIM</b>	<b>ALAN (m<sup>2</sup>)</b>	<b>ALAN(%)</b>
Park ve Yeşil Alan	~ 16.968 m <sup>2</sup>	23,44
II. Konut Alanı	~ 34.860 m <sup>2</sup>	48,16
Günübirlik Tesis Alanı	~ 7.267 m <sup>2</sup>	10,04
Yol+Otopark	~ 9.229 m <sup>2</sup>	12,75
<b>Toplam</b>	<b>~ 68.324 m<sup>2</sup></b>	<b>94,39</b>
Kıyı(Plan Onama Dışı)	~ 4.063,98 m <sup>2</sup>	5,61
<b>Toplam Parsel Alanı</b>	<b>~ 72.387,980 m<sup>2</sup></b>	<b>100,00</b>

#### **ONAYLI 1/1000 ÖLÇEKLİ UYGULAMA İMAR PLANI ARAZİ KULLANIMI**

<b>ARAZİ KULLANIM</b>	<b>ALAN (m<sup>2</sup>)</b>	<b>ALAN(%)</b>
Park ve Yeşil Alan	~ 22.625 m <sup>2</sup>	31,26
Yerleşik Konut Alanı	~ 29.736 m <sup>2</sup>	41,08
Otel Alanı	~ 2.416 m <sup>2</sup>	3,34
Günübirlik Tesis Alanı	~ 3.789 m <sup>2</sup>	5,23
Teknik Altyapı Alanı	~ 470 m <sup>2</sup>	0,65
Trafo Alanı	~324 m <sup>2</sup>	0,45
Yol+Otopark	~ 8.963 m <sup>2</sup>	12,38
<b>Toplam</b>	<b>~ 68.324 m<sup>2</sup></b>	<b>94,39</b>
Kıyı(Plan Onama Dışı)	~ 4.063,98 m <sup>2</sup>	5,61
<b>Toplam Parsel Alanı</b>	<b>~ 72.387,980 m<sup>2</sup></b>	<b>100,00</b>

#### **ÖNERİ 1/1000 ÖLÇEKLİ UYGULAMA İMAR PLANI DEĞİŞİKLİĞİ ARAZİ KULLANIMI**

##### **3.2.1. Yerleşik Konut Alanı**

Teklif imar planı değişikliği ile 29736 m<sup>2</sup> büyüklüğündeki alan Yerleşik Konut Alanı olarak planlanmıştır. Onaylı plandaki yapılaşma kararları değiştirilmemiştir. TAKS=0.15, KAKS=0.30, Yençok=2 kat'tır.

##### **3.2.2. Otel Alanı**

Planlama alanının kuzey-doğusundaki 2416 m<sup>2</sup>lik alan Otel Alanı olarak planlanmıştır. Yapılaşma koşulları E=0.30, Yençok=7,00 m(2 Kat) olarak planlanmıştır.

##### **3.2.3. Günübirlik Tesis Alanı**

Söz konusu plan teklifinde, onaylı plandaki Günübirlik Tesis Alanı yapılaşma koşulları korunmuştur. E=0.05, Yençok=4.50 m'dir.



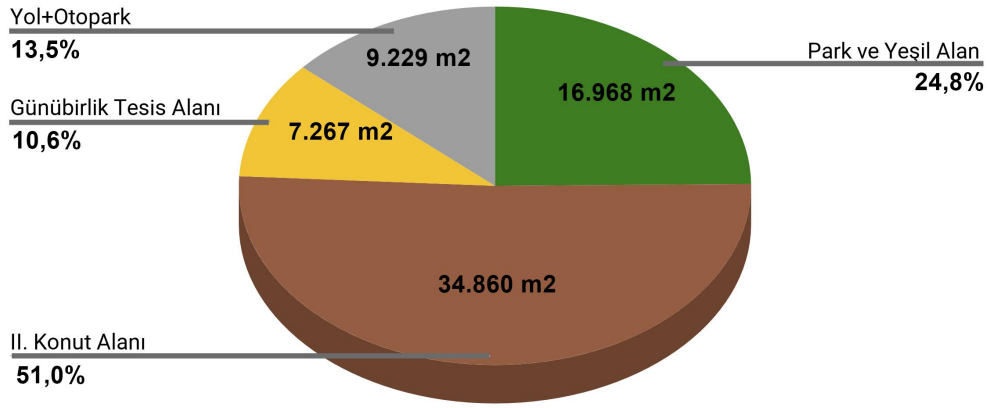
### 3.2.4 Park ve Yeşil Alan

Planlama alanının deniz tarafı(batısı) Park Alanı olarak planlanmıştır. Onaylı planda 16968 m<sup>2</sup> olan park alanı söz konusu plan teklifi ile 22625 m<sup>2</sup> ye artırılmıştır. Deniz ile iç kesimler arasında yeşil bant oluşturacak şekilde planlanmıştır.

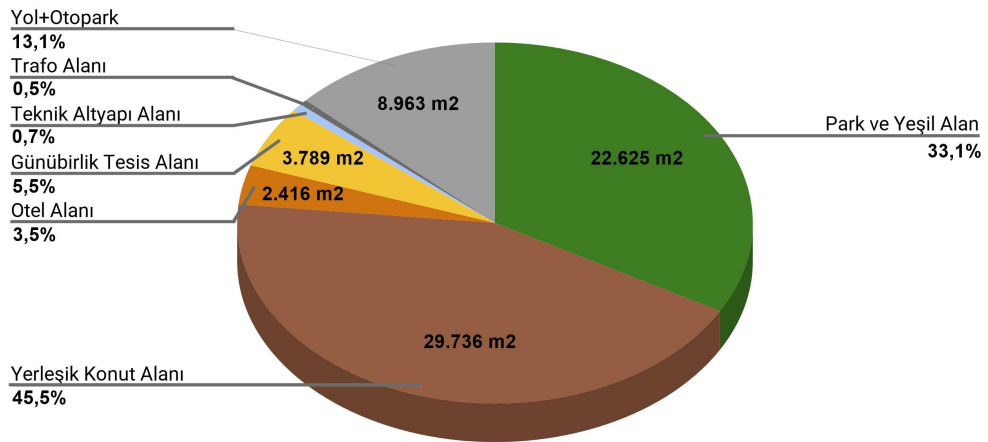
### 3.2.5 Yol ve Ulaşım

Planlama alanının güney doğusundaki 15 metrelik yol onaylı planda otopark ile sonlandırılmıştı. Söz konusu plan teklifi ile yollar arasında hiyerarşinin sağlanması ve daha verimli bir ulaşım aksı oluşturmak için 15 metrelik yol planlama alanının doğusundan geçen 22 metrelik yola bağlanmıştır.

#### Onaylı Plan Arazi Kullanım Şeması



#### Öneri Plan Arazi Kullanım Şeması



#### 4.EKLER

##### Ek.1. Meri Planlar

- 1/100000 ölçekli Çevre Düzeni Planı
- 1/250000 ölçekli Muğla Nazım İmar Planı Revizyonu
- Onaylı 1/5000 ölçekli Nazım İmar Planları
- Onaylı 1/1000 ölçekli Uygulama İmar Planları

##### Ek.2. Tapu

##### Ek.3. Aplikasyon Krokisi