

Harlan BAŞRAKÇI
Uzman

Çiğdem BAĞCI YÜRÜKÇÜ
Planlama ve Takarım
Şube Müdürü

Alişen MEN
İmar ve Planlama Şube Başkanı

Zahide ANICIO
Şehir Plancısı

Emine YEŞİLOĞLU
Şube Müdürü

MUĞLA İLİ, YATAĞAN İLÇESİ,
TAŞKESİK MAHALLESİ,
604 PARSEL VE ÇEVRESİ

NAZIM İMAR PLANI DEĞİŞİKLİĞİ

N20-a-12-d

Dosya No : 481532037
Plan No : NIP - 35861.1
Ölçek : 1/5000

Müellifince hazırlanan Muğla ili Yatağan İlçesi Taşkesik Mahallesi 604 Parsel ve Çevresine ilişkin -1- paftalık 1/5000 ölçekli Nazım İmar Planı değişikliği 3194 sayılı İmar Kanununun 9. Maddesi ve 1 Nolu Cumhurbaşkanlığı Kararnamesinin 97. Maddesi (ç) bendi hükümleri uyarınca re'sen onaylandı.

14 Mayıs 2019

T.C.
ÇEVRE VE ŞEHİRCİLİK BAKANLIĞI
Mekansal Planlama Genel Müdürlüğü

Sevil TOSUN
Daire Başkanı V.

01				
06				
11	A			
16				
21	22	23	24	25

YEŞİLBAGCILAR
(YATAĞAN)
N20-a-12-d


N20-a-12-a

4 138 671.17


MUĞLA-YATAĞAN TAŞKESİK MAHALLESİ 604 PARSEL VE ÇEVRESİ NAZIM İMAR PLANI DEĞİŞİKLİĞİ

SINIRLAR

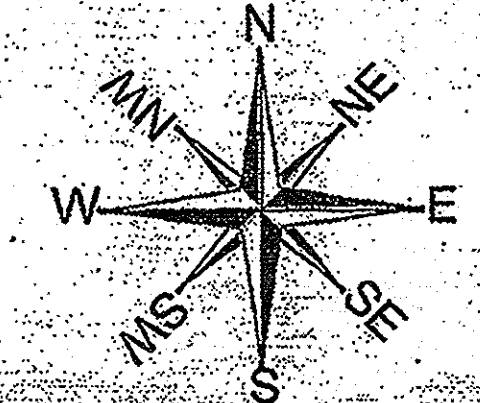
PLAN DEĞİŞİKLİĞİ SINIRI



CAMİ



PARK



ÖLÇEK: 1/5000

PLAN NOTLARI

1. PLAN, PLAN AÇIKLAMA RAPORU, PLAN HÜKÜMLERİ İLE BERABER AYRILMAZ BİR BÜTÜNDÜR.
2. İMAR PLANI VE BU PLAN HÜKÜMLERİNDE BELİRTİLEN KULLANIM AMACI DIŞINDA HİÇBİR TESİS YAPILAMAZ. YAPILACAK TESİSLER SONRADAN HİÇBİR BİÇİMDE PLANDA GÖSTERİLEN AMAC DIŞINDA KULLANILAMAZ.
3. BELİRTİLMİYEN HUSUSLARDA 3194 SAYILI İMAR KANUNU, PLANLI ALANLAR İMAR YONETMELİĞİ İLE YÜRÜRLÜKTEKİ İLGİLİ YÖNETMELİKLERİ UYGULANIR.
4. UYGULAMAYA ESAS HUSUSLAR 1/1000 ÖLÇEKLİ UYGULAMA İMAR PLANI İLE BELİRLENECEKTİR.

ELİPSOİD : GRS 80
DATUM : TTRF 96
BAŞLANGIÇ YERİ : 2005.00
PROJEKSİYON : UTM 37

1/5000

NOTER: HARİTA HARİTA MÜHÜRÜ
MERSİS: N01A-MEMMET KARTAL
TERRİTORYAL: MEHMET KARTAL

M. Kartal Harita
Yatağan Yeşilbag
2 adet 1/5000 ölçek
Bakanlar Kuruluna
09/05/2019 sayılı
23516 sayılı resmî
görev belgesiyle