

01	02	03	04	05	06	07	08	09	10
11	12	13	14	15	16	17	18	19	20
21	22	23	24	25	26	27	28	29	30

MUĞLA / FETHİYE
KALEMYEL KOYU
022-d-12-d-2-c




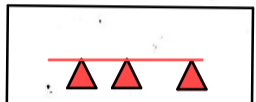

MUĞLA İLİ FETHİYE İLÇESİ

BELEN MAHALLESİ, KALEMYA KOYU,

O22D-12C-1D, 12D-2C PAFTA; GÜNEŞLENME İSKELESİ AMAÇLI

1/1000 ÖLÇEKLİ UYGULAMA İMAR PLANI

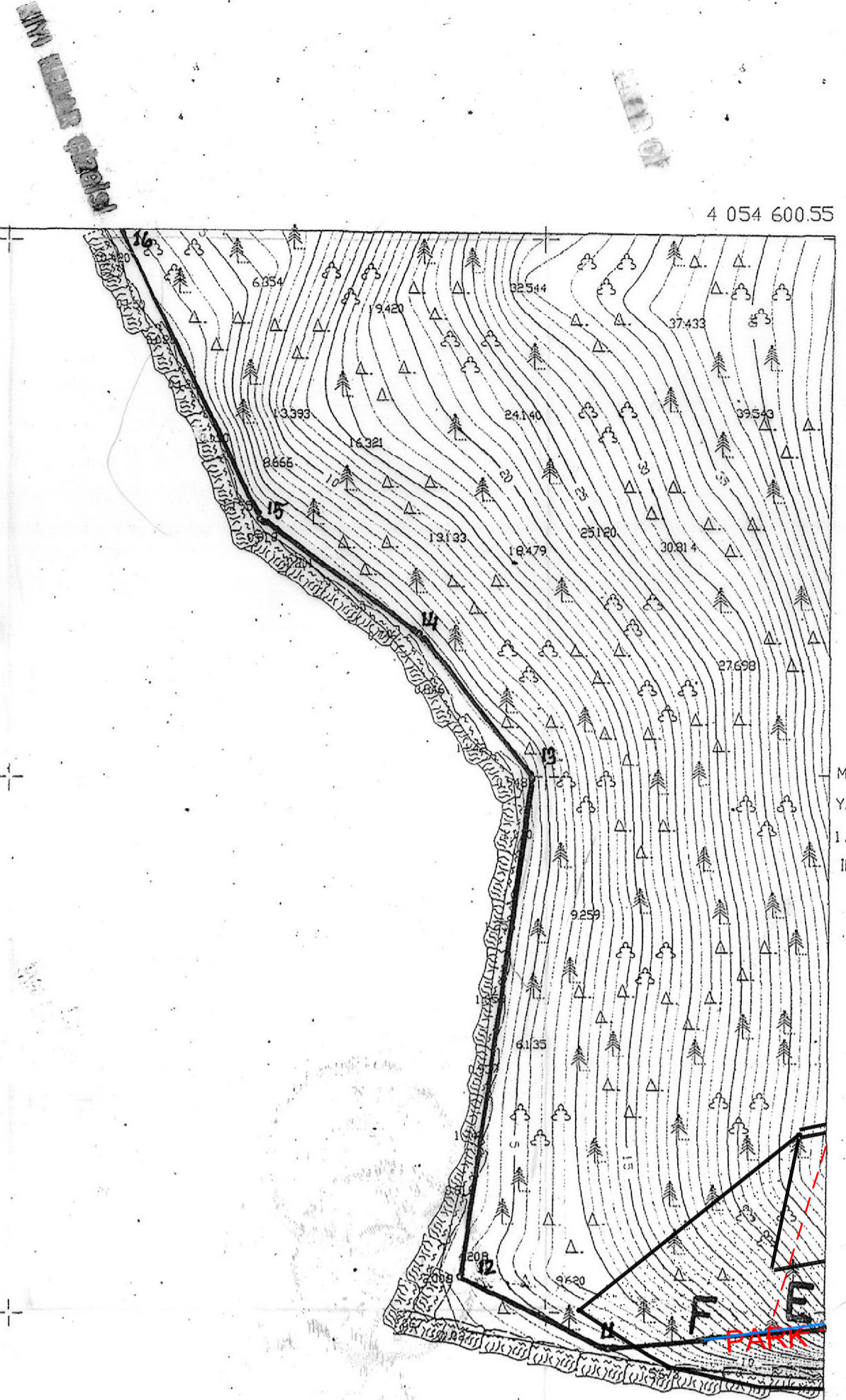
LEJAND

-  PLAN ONAMA SINIRI
-  İSKELE
-  KUMSAL-PLAJ ALANI
-  ÖNLEM PLANI SINIRI
-  JEOLOJİK ÖNEMLİ ALANLAR

PLAN NOTU:

- 1- PLAN ONAMA SINIRLARI İÇERİSİNDE 14.12.2016 TARİHİNDE ONAYLANAN 1/1000 ÖLÇEKLİ İMAR PLANINA ESAS JEOLOJİK-JEOTEKNİK RAPORUNA UYULACAKTIR. PARSEL BAZINDA SONDAJLI JEOLOJİK ZEMİN ETÜDÜ YAPILMADAN UYGULAMA YAPILAMAZ.
- 2- DENİZ KİYISINDA TOPLUMUN YARARLANMASINA AÇIK BİLE OLSA HIÇ BİR İSKELE, RIHTIM, LİMAN, DAYANMA DUVARI, TERSANE, ÇEKME YERİ, SU TAŞKINLARI, BAKİMEVİ VE SERVİS İSTASYONU, KÖPRÜ, MENFEZ, BEKÇİ KÜLÜBESİ, GÖLGEKİ, TUZLA, DALYAN, TEKNİK ALT YAPI TESİSLERİ, DENİZ, GÖL VE AKARSU KİYLİRLERİNİN KAMU YARARINA KULLANILMASINI SAĞLAMAK VE KORUMAK AMACINA YÖNELİK KAMU YAPILARI VE TESİSLER, HER TÜRLÜ SÖKÜLEBİLİR BİLE OLSA KÜLÜBELER, PLAJ KABİNLERİ, BÜFE, ÇAYHANE, KAHVEHANE, LOKANTA, VE BENZERİ YAPILAR VE KULLANIMLAR HAKKINDA ÇEVRE VE ŞEHİRCİLİK BAKANLIĞININ UYGUN GÖRÜŞÜ ALINMADAN, İMAR PLANLARI VE DİĞER PROJELERİ ÇEVRE VE ŞEHİRCİLİK BAKANLIĞINCA ONAYLANMADAN TESİS EDİLEMEZ.
- 3- KIYI KENAR ÇİZGİSİNİN DENİZ TARAFINDA MEVCUT BULUNAN VE/VEYA YAPILMASI PLANLANAN KIYI YAPILARINA AIT UYGULAMA PROJELERİ (GEREKLİ ETÜD, HESAP VE TÜM TEKNİK DETAYLARI İLE BİRLİKTE) ULAŞTIRMA DENİZCİLİK VE HABERLEŞME BAKANLIĞI, ALTYAPI YATIRIMLARI GENEL MÜDÜRLÜĞÜNE ONAYLANMAK ÜZERE VERİLECEKTİR. ALTYAPI YATIRIMLARI GENEL MÜDÜRLÜĞÜNCE ONAYLI UYGULAMA PROJESİ BULUNMAYAN DENİZ YAPILARININ İNŞAATINA KEŞİNLİKLE BAŞLANILMAYACAKTIR VE MEVCUT KISIMLAR GEREKMESE HALİNDE ONAYLANMIŞ BULUNAN UYGULAMA PROJESİNE UYGUN DURUMA GETİRİLECEKTİR.

- 4- TEKNE YANAŞMA VE BAĞLANMASI YAPILMAYACAKTIR.
- 5- YAPIMI PLANLANAN ALANLARIN İNŞAATI VE KULLANIMINDA DENİZ KİRLİLİĞİ VE SİĞLAŞMAYA NEDEN OLUNMAMASI, SEYİR EMNİYETİ, CAN, MAL VE DENİZ GÜVENLİĞİNİN SAĞLANMASI AÇISINDAN GEREKLİ TEDBİRLERİN ALINARAK, GECE VE GÜNDÜZ UYGUN İŞARETLERLE MARKALANACAKTIR.
- 6- İSKELEYE DENİZ ARAÇLARININ YANAŞIP BAĞLANMASINA İMKAN SAĞLAYACAK BABA, ANALE, USTURMACA VB. DONANIMA YER VERİLMEMEYECİKTİR.
- 7- İSKELELER ÜZERİNE SUNDURMA VE BENZERİ ÜST YAPI YAPILAMAYACAKTIR.
- 8- ÇEVRE VE ŞEHİRCİLİK BAKANLIĞININ ONAYI ALINMADAN KIYILARDA, DOĞAL KIYI ÇİZGİSİNİ DEĞİŞTİRECEK HIÇ BİR KAZI YAPILAMAZ, MADEN OCAĞI KURULAMAZ, KUM, ÇAKIL, SAZ, YOSUN ÇEKİLEMEZ, GEREK KIYILARDA, GEREKSE İÇ KESİMLERDE MOLOZ, ÇÜRÜF, ÇÖP VS. ATILAMAZ.
- 9- BU PLAN HÜKÜMLERİNDE YER ALMAYAN KONULAR HAKKINDA YÜRÜRLÜKTEKİ 1/25000 ÖLÇEKLİ FETHİYE-GÖCEK ÖZEL ÇEVRE KORUMA BÖLGESİ ÇEVRE DÜZENİ PLANI İLE 3194 SAYILI İMAR KANUNU 3621 SAYILI KIYI KANUNU 2863 SAYILI KÜLTÜR VE TABİAT VARLIKLARINI KORUMA KANUNU VE İLGİLİ YÖNETMELİKLER İLE TÜM MERİ MEVZUAT HÜKÜMLERİ GEÇERLİDİR.



MUT GÖKTEPE HARİTA MÜHÜRÜNDEN TARAFINDAN YAPILAN FETHİYE KALEMYEL KOYUNA AIT 1/1000 HALHAZİR HARİTA 3194 SAYILI İMAR KANUNUN 7/A MADDESİNE İSTİFADEN İNCELENDİ VE ONAYLANDI.

VESEL GİNER HARİTA MÜHÜRÜSÜ

KIYI KENAR ÇİZGİSİ

İŞİTSAHİN İMAR VE KENTSEL İYİLEŞTİRME MÜD.

ONAY 23/09/2007

(11-10-A) ve (F-11-16) no.lu noktalar arasında

Muğla Valiliği İmar Planlama Komisyonu tarafından teknik olarak uygun görülen kıyı kenar çizgisi, 3621 sayılı Kıy Kanununun 6. Maddesi Uyarınca onaylandı. 19.12.2008 BAYINDIRLIK VE İSKAN BAKANLIĞI Teknik araştırma ve Uygulama Gr. Md. G.

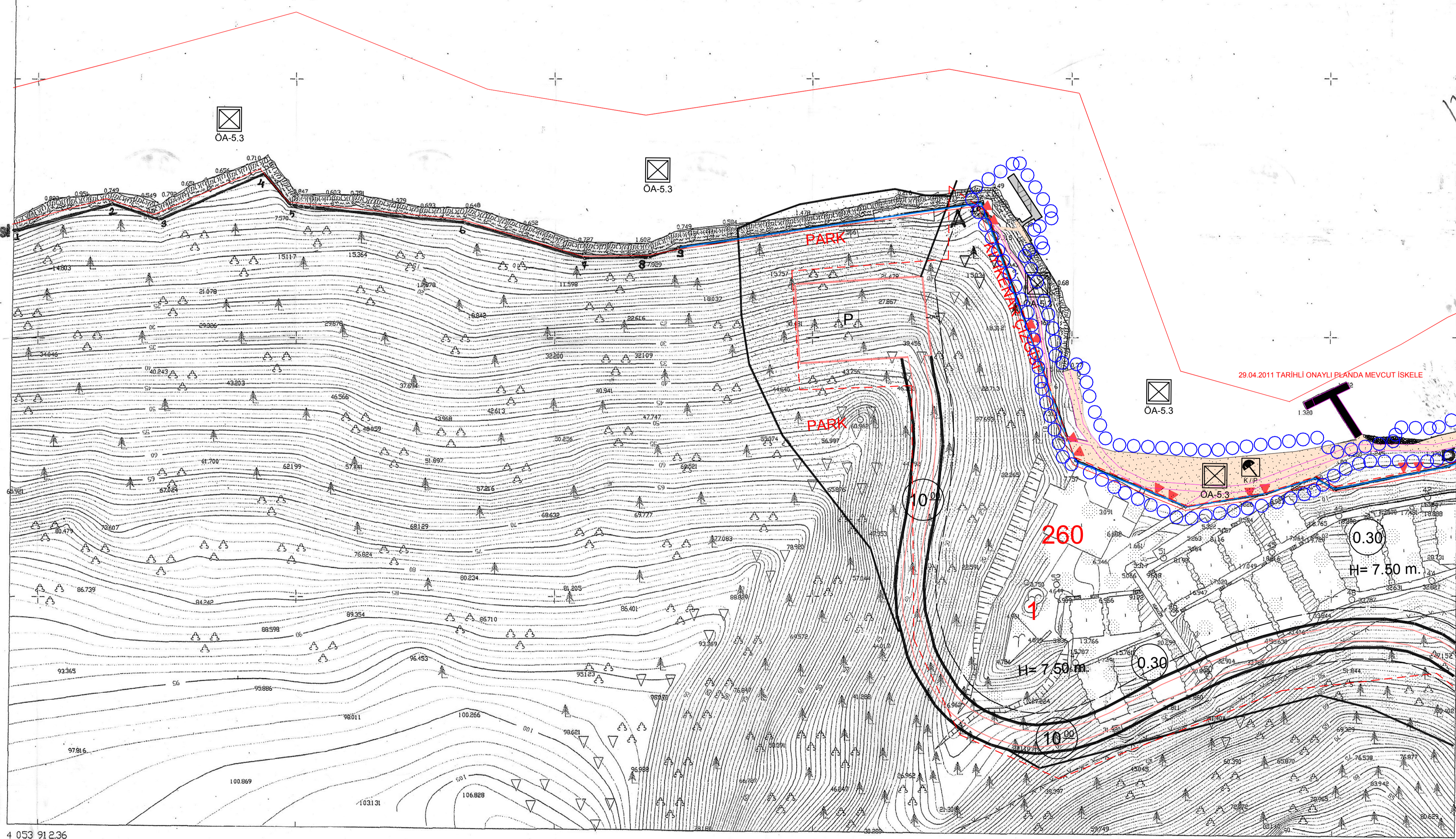
Hidayet UYSAL İmar Planlama Daire Başkanı

MUĞLA / FETHİYE KALEMYEL KOYU

KIYI KENAR ÇİZGİSİ

022-d-12-d-2-c

417 241/23



4 054 605.95 4 054 600 4 054 500 4 054 400 4 054 300 4 054 200 4 054 100 4 054 000 4 053 912.36 4 053 900 4 053 800 4 053 700 4 053 600 4 053 500 4 053 400 4 053 300 4 053 200 4 053 100 4 053 000 4 053 906.95

ELPS000 : CRS 80 416 800
DATUM : ITRF 96
BASLANGIÇ EPOKU : 2005.0
PROJEKSİYON : UTM 30

1/1000

MÜTEAHHİT İSMAIL GÖKTEPE
MESUL MÜHÜR İSMAIL GÖKTEPE
TERZİMAT : İSMAIL GÖKTEPE