MUĞLA İLİ, MİLAS İLÇESİ, KEMİKLER MAHALLESİ 107 ADA 1 VE 254 NUMARALI PARSELLERDE "TARIMSAL (ZEYTİNLİK) ALAN" AMAÇLI 1/1000 ÖLÇEKLİ UYGULAMA İMAR PLANI

N19-D-03-D-2-D

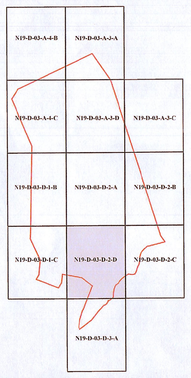

TARGİM PLANLAMA DANIŞMANLIK ARAŞTIRMA A.Ş.
Mustafa Kemal Mah. Dumlupınar Bulv. No:Bahçeli Ankara
Mezitli/İçel Çankaya/Ankara Vk. No: 0312 213 12 20
Mersin V.D. 6230016 Ankara V.D. 6270017 Tic. Sic. No:697172
Serhan GELMEN
Şehir ve Bölge Plancısı
(A Grubu)
Oda Sic. No:1914 Dip. No:21183

MUĞLA İLİ, MİLAS İLÇESİ, KEMİKLER MAHALLESİ 107 ADA 1 VE 254 NUMARALI PARSELLERDE "TARIMSAL (ZEYTİNLİK) ALAN" AMAÇLI 1/1000 ÖLÇEKLİ UYGULAMA İMAR PLANI

Adem CAN
Şehir Plancısı

Burhan ÖZDEMİR
3. Bölge Planlama Şube Müdürü V.

Plan İşlem No: UIP-48107261
Kurum Arşiv No: 2025/83
Ölçek: 1/1000

Muğla ili, Milas ilçesi, Kemikler Mahallesi, 107 ada 1 ve 254 numaralı parsellerde "Tarımsal (Zeytinlik) Alan" amaçlı -12- paftalık 1/1000 ölçekli Uygulama İmar Planı incelendi. Bakanlık Makamının 25.07.2025 tarih ve 13127039 sayılı Olur'u ile 1 sayılı Cumhurbaşkanlığı Teşkilatı Hakkında Cumhurbaşkanlığı Kararnamesinin 109. Maddesi uyarınca onandı.

ÇEVRE, ŞEHİRCİLİK VE İKLİM DEĞİŞİKLİĞİ BAKANLIĞI
Tabiat Varlıklarını Koruma Genel Müdürlüğü

Şule DURGUT OZTÜRK
İmar Başkanı

MİLAS
(MUĞLA)
N19-d-03-d-2-d

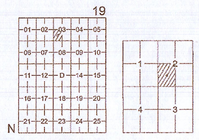

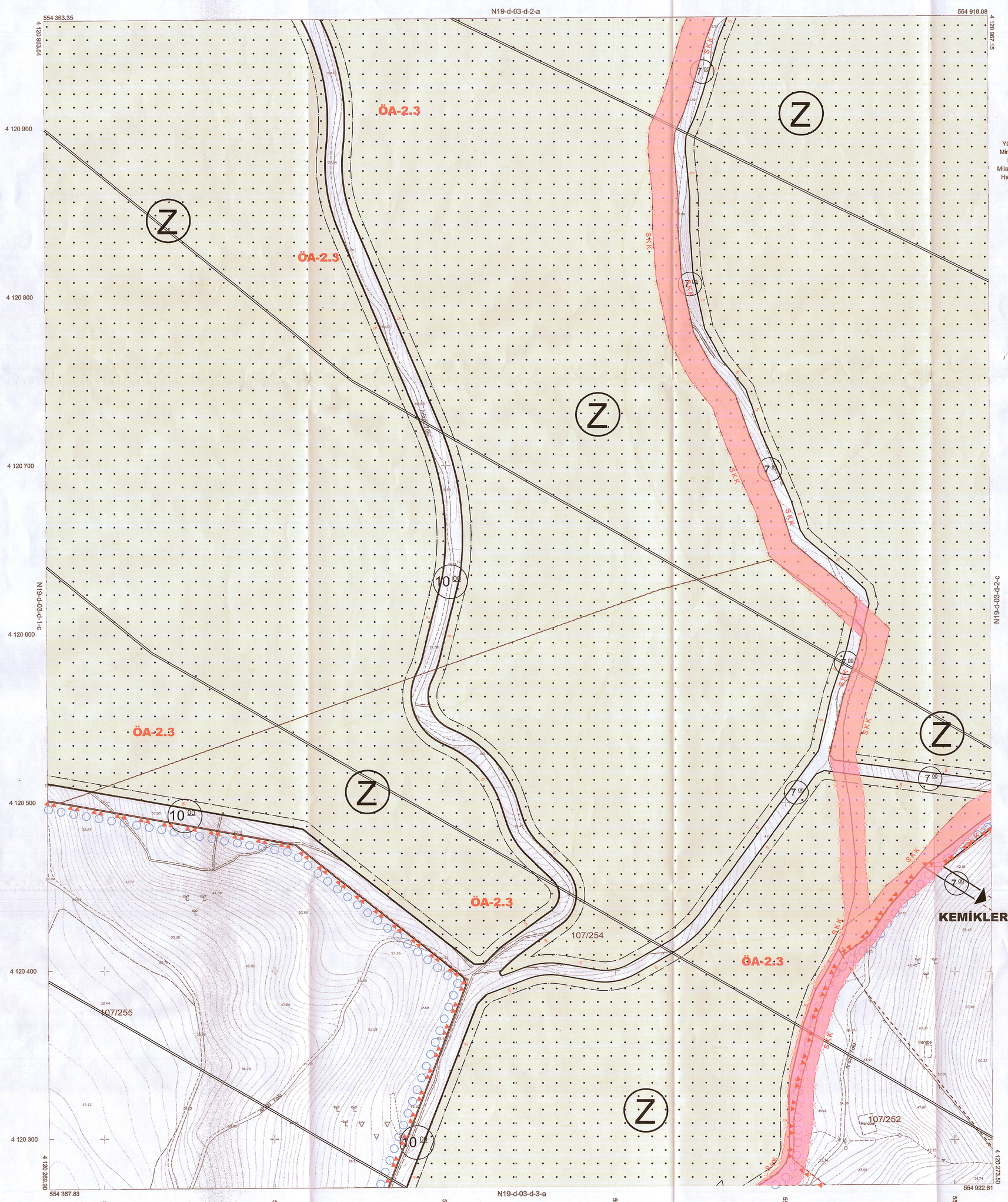

1:1000

Yüklenici Anadolu Grup Harita Müh. Mim. İnş. San. Tic. Ltd. Şti.Tarafından Fotogrametrik Yöntemle Üretilen Milas İlçesine ait 1/1000 Ölçekli Sayısal Halihazır Harita incelendi ve onandı.

8/11/2011

Muhammet TOKAT
Belediye Başkanı

Koordinatlar ve pafta bölümlemesi en son güncellenmiş TUTGA'ya bağlı 2005.0 epoğunda, GRS80 elipsoidi ve Transversal Mercator (TM) izdüşümünde düzenlenmiştir.

Eylül 2011 tarihinde çekilen renkli hava fotoğraflarından üretilmiştir.Yapılar saçak çizgileriyle gösterilmiştir.

Yüklenici Firma : ANADOLU GRUP HARİTA LTD. ŞTİ.

PROJE YÖNETİCİSİ
M. FATİH ORUÇOZ
Harita Mühendisi

KONTROL
İMAR VE ŞEHİRCİLİK MÜDÜRÜ
AHMET MÜNİR GİÇGİL
Harita Mühendisi

MİLAS N19-d-03-d-2-d
(MUĞLA)