FETHİYE (Muğla)

GÜNLÜKBAŞI (ÇATALARIK MAHALLESİ, YENİ MAHALLE, KARAGEDİK MAHALLESİ) ORMAN ALANLARI 1/1000 ÖLÇEKLİ UYGULAMA İMAR PLANI DEĞİŞİKLİĞİ

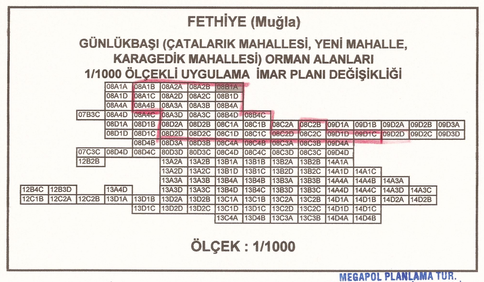

ÖLÇEK : 1/1000

MUSTAFA SAYAR
Şehir Plancısı
YASAM PLANLAMA
Planlama, Harita, Çevre, Mühendislik
İnşaat Taah. Ltd. Şti.
1764 Sk. No:19/2 Karşıyaka / İZMİR
Tel:0232 416 25 79 Karşıyaka V.D. 525 479 9159

MEGAPOL PLANLAMA TUR. YATIRIM SAN. ve TİC. LTD. ŞTİ.
Akarca Mah. Şehit Nihat Oran Cad. No: 21/2
Tel : 0 252 614 47 30 FETHİYE - MUĞLA
megapolfethiye@gmail.com
Mersis No: 0613009001300014
Fethiye V.D. : 613 009 0013

Cemil KARATAŞ
Şehir Plancısı
İYTE
Oda Sicil No: 5008

FETHİYE-GÖCEK ÖZEL ÇEVRE KORUMA BÖLGESİ, "MUĞLA İLİ, FETHİYE İLÇESİ, GÜNLÜKBAŞI (ÇATALARIK MAHALLESİ, YENİ MAHALLE, KARAGEDİK MAHALLESİ) ORMAN ALANLARI 1/1000 ÖLÇEKLİ UYGULAMA İMAR PLANI DEĞİŞİKLİĞİ"

Kübra Ayşegül UÇAKCAN
Şehir Plancısı

Cahit BULBUL
3. Bölge Şube Müdürü V.

Plan İşlem No:ÜİP: FTH-001066061
Kurum Arşiv No: 75/2024
Ölçek: 1/1000
Dosya No: 48011-33042

Fethiye-Göcek Özel Çevre Koruma Bölgesi, "Muğla İli, Fethiye İlçesi, Günlükbaşı (Çatalarık Mahallesi, Yeni Mahalle, Karagedik Mahallesi) Orman Alanları 1/1000 Ölçekli Uygulama İmar Planı Değişikliği" incelendi. Bakanlık Makamının 17.07.2024 tarih ve 9979799 sayılı Olur'u ile 1 Nolu Cumhurbaşkanlığı Kararnamesinin 109 uncu maddesi uyarınca onandı.

ÇEVRE, ŞEHİRCİLİK VE İKLİM DEĞİŞİKLİĞİ BAKANLIĞI
Tabiat Varlıklarını Koruma Genel Müdürlüğü

Sule DURHUT ÖZTÜRK
Daire Başkanı

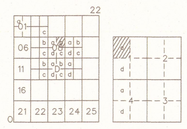

FETHİYE
(MUĞLA)
022-d-08-b-1-a

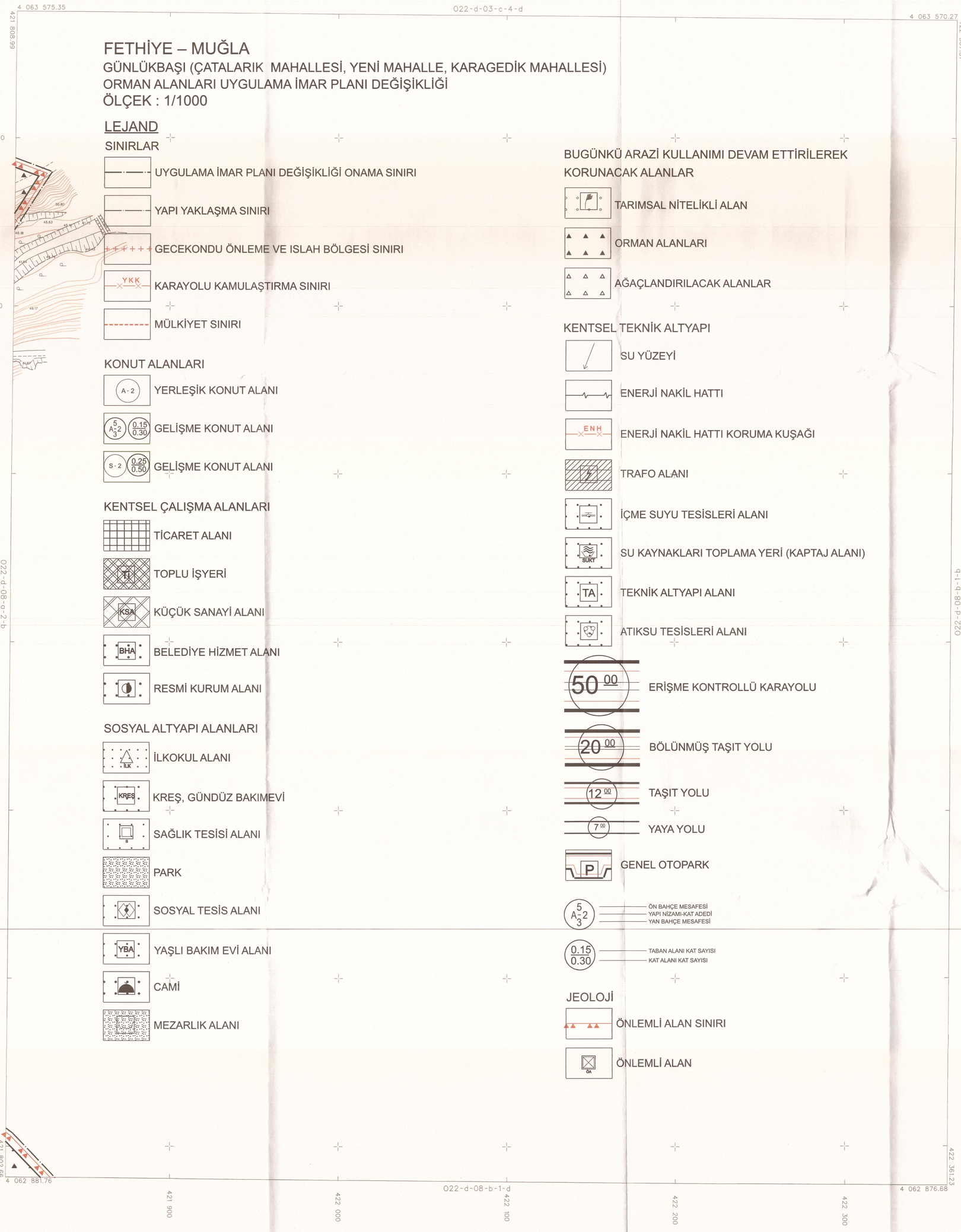

FETHİYE – MUĞLA

GÜNLÜKBAŞI (ÇATALARIK MAHALLESİ, YENİ MAHALLE, KARAGEDİK MAHALLESİ) ORMAN ALANLARI UYGULAMA İMAR PLANI DEĞİŞİKLİĞİ

ÖLÇEK : 1/1000

LEJAND

SINIRLAR

- UYGULAMA İMAR PLANI DEĞİŞİKLİĞİ ONAMA SINIRI
- YAPI YAKLAŞMA SINIRI
- GECEKONDU ÖNLEME VE ISLAH BÖLGESİ SINIRI
- YKK — KARAYOLU KAMULAŞTIRMA SINIRI
- MÜLKİYET SINIRI

KONUT ALANLARI

- A-2 — YERLEŞİK KONUT ALANI
- 5 / A-2 / 3 — 0.15 / 0.30 — GELİŞME KONUT ALANI
- S-2 — 0.25 / 0.50 — GELİŞME KONUT ALANI

KENTSEL ÇALIŞMA ALANLARI

- TİCARET ALANI
- T — TOPLU İŞYERİ
- KSA — KÜÇÜK SANAYİ ALANI
- BHA — BELEDİYE HİZMET ALANI
- RESMİ KURUM ALANI

SOSYAL ALTYAPI ALANLARI

- İLK — İLKOKUL ALANI
- KREŞ — KREŞ, GÜNDÜZ BAKIMEVİ
- S — SAĞLIK TESİSİ ALANI
- PARK
- SOSYAL TESİS ALANI
- YBA — YAŞLI BAKIM EVİ ALANI
- CAMİ
- MEZARLIK ALANI

BUGÜNKÜ ARAZİ KULLANIMI DEVAM ETTİRİLEREK KORUNACAK ALANLAR

- TARIMSAL NİTELİKLİ ALAN
- ORMAN ALANLARI
- AĞAÇLANDIRILACAK ALANLAR

KENTSEL TEKNİK ALTYAPI

- SU YÜZEYİ
- ENERJİ NAKİL HATTI
- ENH — ENERJİ NAKİL HATTI KORUMA KUŞAĞI
- TRAFO ALANI
- İÇME SUYU TESİSLERİ ALANI
- SUKT — SU KAYNAKLARI TOPLAMA YERİ (KAPTAJ ALANI)
- TA — TEKNİK ALTYAPI ALANI
- ATIKSU TESİSLERİ ALANI
- 50 00 — ERİŞME KONTROLLÜ KARAYOLU
- 20 00 — BÖLÜNMÜŞ TAŞIT YOLU
- 12 00 — TAŞIT YOLU
- 7 00 — YAYA YOLU
- P — GENEL OTOPARK

5 / A-2 / 3
- ÖN BAHÇE MESAFESİ
- YAPI NİZAMI-KAT ADEDİ
- YAN BAHÇE MESAFESİ

0.15 / 0.30
- TABAN ALANI KAT SAYISI
- KAT ALANI KAT SAYISI

JEOLOJİ

- ÖNLEMLİ ALAN SINIRI
- ÖA — ÖNLEMLİ ALAN

MÜTEAHHİT : NİL PROJE MÜH. LTD. ŞTİ. TARAFINDAN YAPILAN 238 ADET 1/1000 ÖLÇEKLİ HARİTA, 3194 SAYILI KANUN'UN 7/A MADDESİ GEREĞİNCE İNCELENDİ VE ONANDI.

KONTROL
TASDİK

Harita Mühendisi
/ /2019

Ercan GENÇER
Harita Şube Müdür V.
/ /2019

ONAY

Hüseyin BAŞOĞLU
Belediye Başkanı
Genel Müdür

ELİPSOİD : GRS80
DATUM : ITRF96
BAŞLANGIÇ EPOKU : 2005
PROJEKSİYON : UTM(30-3)

1:1000

MÜTEAHHİT : NİL PROJE MÜH. LTD. ŞTİ.
SORUMLU MÜH : GÖKMEN KURT
TERSİMAT : NİL PROJE MÜH. LTD. ŞTİ.

FETHİYE 022-d-08-b-1-a
(MUĞLA)