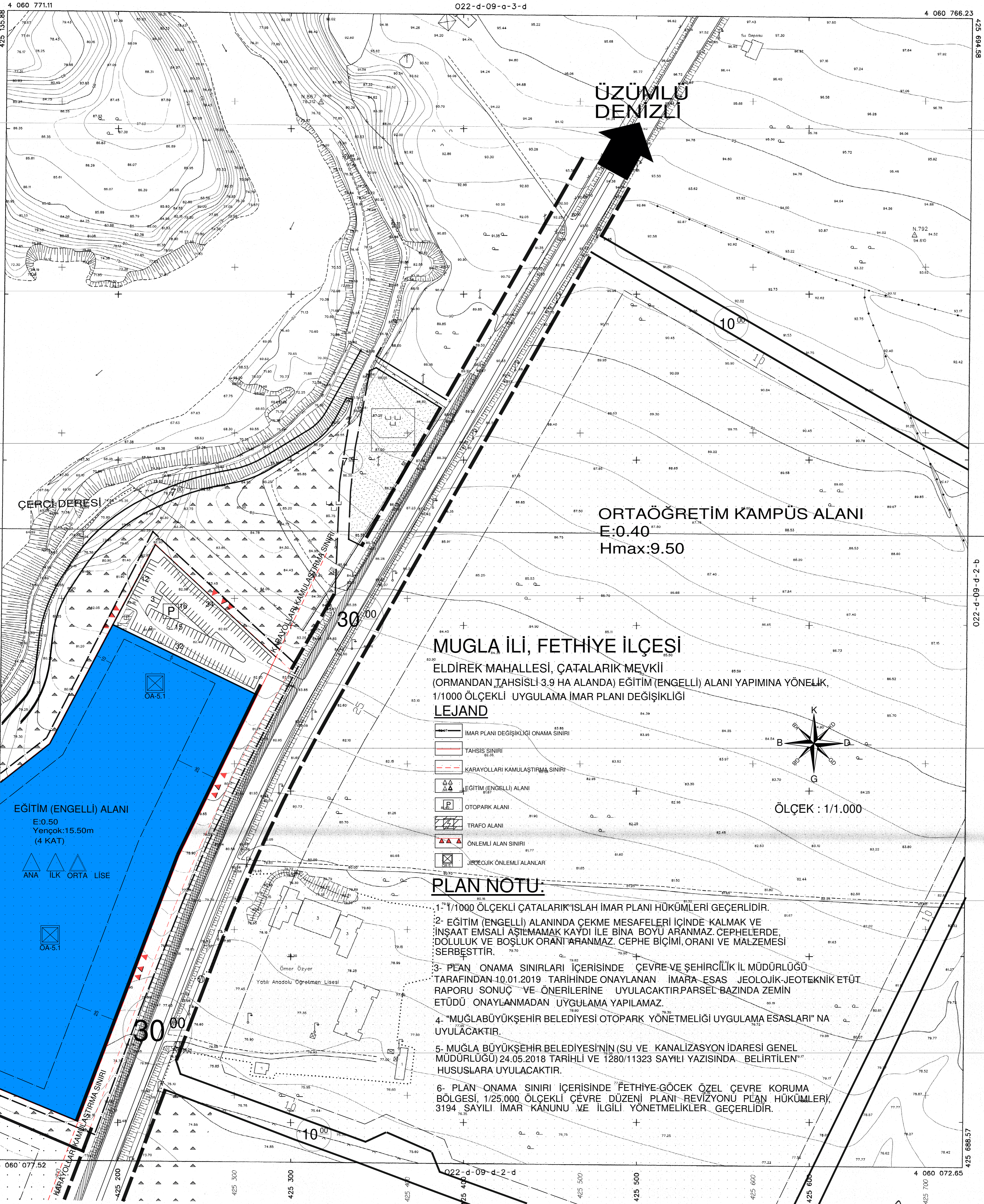


01				
06	a	b		
11	d			
16				
21	23	24	25	


# FETHİYE

022-d-09-d-2-a

022-d-09-a-3-d



İTRF 95 KOORDİNAT SİSTEMİNDE VE 2005.0 EPOĞUNDA KÖRFEZ HRT. VE PLN. LTD. ŞTİ. TARAFINDAN YAPILAN 145 ADET HALHAZIR HARİTA ONANDI.



**UZÜMLÜ DENİZLİ**

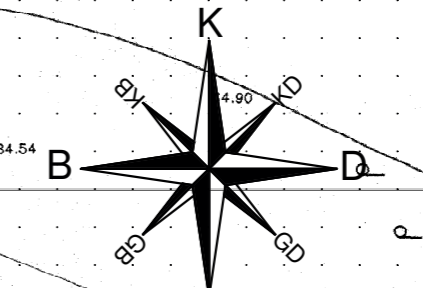
**ORTAÖĞRETİM KAMPÜS ALANI**  
E:0.40  
Hmax:9.50

## MUĞLA İLİ, FETHİYE İLÇESİ

ELDİREK MAHALLESİ, ÇATALARIK MEVKİİ  
(ORMANDAN TAHSİSLİ 3.9 HA ALANDA) EĞİTİM (ENGELLİ) ALANI YAPIMINA YÖNELİK,  
1/1000 ÖLÇEKLİ UYGULAMA İMAR PLANI DEĞİŞİKLİĞİ

### LEJAND

- İMAR PLANI DEĞİŞİKLİĞİ ONAMA SINIRI
- TAHSİS SINIRI
- KARAYOLLARI KAMULAŞTIRMA SINIRI
- EĞİTİM (ENGELLİ) ALANI
- OTOPARK ALANI
- TRAFİK ALANI
- ÖNEMLİ ALAN SINIRI
- JEOLOJİK ÖNEMLİ ALANLAR



ÖLÇEK : 1/1.000

### PLAN NOTU:

- 1- 1/1000 ÖLÇEKLİ ÇATALARIK İSLAH İMAR PLANI HÜKÜMLERİ GEÇERLİDİR.
- 2- EĞİTİM (ENGELLİ) ALANINDA ÇEKME MESAFELERİ İÇİNDE KALKMAK VE İNŞAAT EMSALİ AŞILMAMAK KAYDI İLE BİNA BOYU ARANMAZ. CEPHELERDE DOLULUK VE BOŞLUK ORANI ARANMAZ. CEPHE BİÇİMİ, ORANI VE MALZEMESİ SERBESTTİR.
- 3- PLAN ONAMA SINIRLARI İÇERİSİNDE ÇEVRE VE ŞEHİRCİLİK İL MÜDÜRLÜĞÜ TARAFINDAN 10.01.2019 TARİHİNDE ONAYLANAN İMARA ESAS JEOLOJİK-JEOTEKNİK ETÜT RAPORU SONUÇ VE ÖNERİLERİNE UYULACAKTIR. PARSEL BAZINDA ZEMİN ETÜDÜ ONAYLANMADAN UYGULAMA YAPILAMAZ.
- 4- "MUĞLA BÜYÜKŞEHİR BELEDİYESİ OTOPARK YÖNETMELİĞİ UYGULAMA ESASLARI" NA UYULACAKTIR.
- 5- MUĞLA BÜYÜKŞEHİR BELEDİYESİ'NİN (SU VE KANALİZASYON İDARESİ GENEL MÜDÜRLÜĞÜ) 24.05.2018 TARİHLİ VE 1280/11323 SAYILI YAZISINDA BELİRTİLEN HUSUSLARA UYULACAKTIR.
- 6- PLAN ONAMA SINIRI İÇERİSİNDE FETHİYE-GÖCEK ÖZEL ÇEVRE KORUMA BÖLGESİ, 1/25.000 ÖLÇEKLİ ÇEVRE DÜZENİ PLANI REVİZYONU PLAN HÜKÜMLERİ, 3194 SAYILI İMAR KANUNU VE İLGİLİ YÖNETMELİKLER GEÇERLİDİR.

Sayısal Fotogrametrik yöntemle üretilmiştir.  
İtaik yazılı grider ED50 datumundadır.

1:1000

MÜTEAHHİT : KÖRFEZ HRT. VE PLN. LTD. ŞTİ.  
TERİSMAT : KÖRFEZ HRT. VE PLN. LTD. ŞTİ.

FETHİYE - 022-d-09-d-2-a