AYDIN İLİ, KARPUZLU İLÇESİ İLE MUĞLA İLİ, MİLAS İLÇESİNDE YENİLENEBİLİR ENERJİ KAYNAKLARINA DAYALI ÜRETİM TESİSİ ALANI (FALP RES – 75,6 Mwm) AMAÇLI

1/1000 ÖLÇEKLİ

UYGULAMA İMAR PLANI

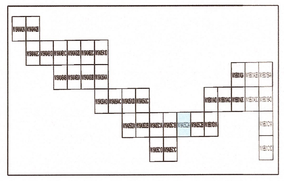

ÖZKAN ŞEHİRCİLİK
PLANLAMA MİMARLIK İNŞ. LTD. ŞTİ.
Mehmet Akif Ersoy Mah. 1. Cad. No: 21 Develİ/Kayseri
Tel: 0533 [illegible] Develİ V.D. 6950452340
Mustafa ÖZKAN
Şehir Plancısı (SPO: 4881)

Ali Serhan EREL
Şube Müdürü

Dosya No : 481137844
Plan No: : UİP-001078750
Ölçek : 1/1000

Müellifi tarafından hazırlanan Aydın İli, Karpuzlu İlçesi ile Muğla İli, Milas İlçesi Sınırları İçerisinde Kalan ve 75,6 MWm Kurulu Güce Sahip FALP Rüzgar Enerji Santraline İlişkin 1/1000 Ölçekli Uygulama İmar Planı 3194 Sayılı İmar Kanununun Ek 11. Maddesi'nin (h) bendi uyarınca onaylanmıştır.

21 Ocak 2025

T.C.
ÇEVRE, ŞEHİRCİLİK VE
İKLİM DEĞİŞİKLİĞİ BAKANLIĞI
Mekânsal Planlama Genel Müdürü a.

Serkan GENÇ
Daire Başkanı

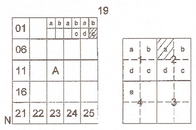

MİLAS
(MUĞLA)
N19-a-05-c-2-a

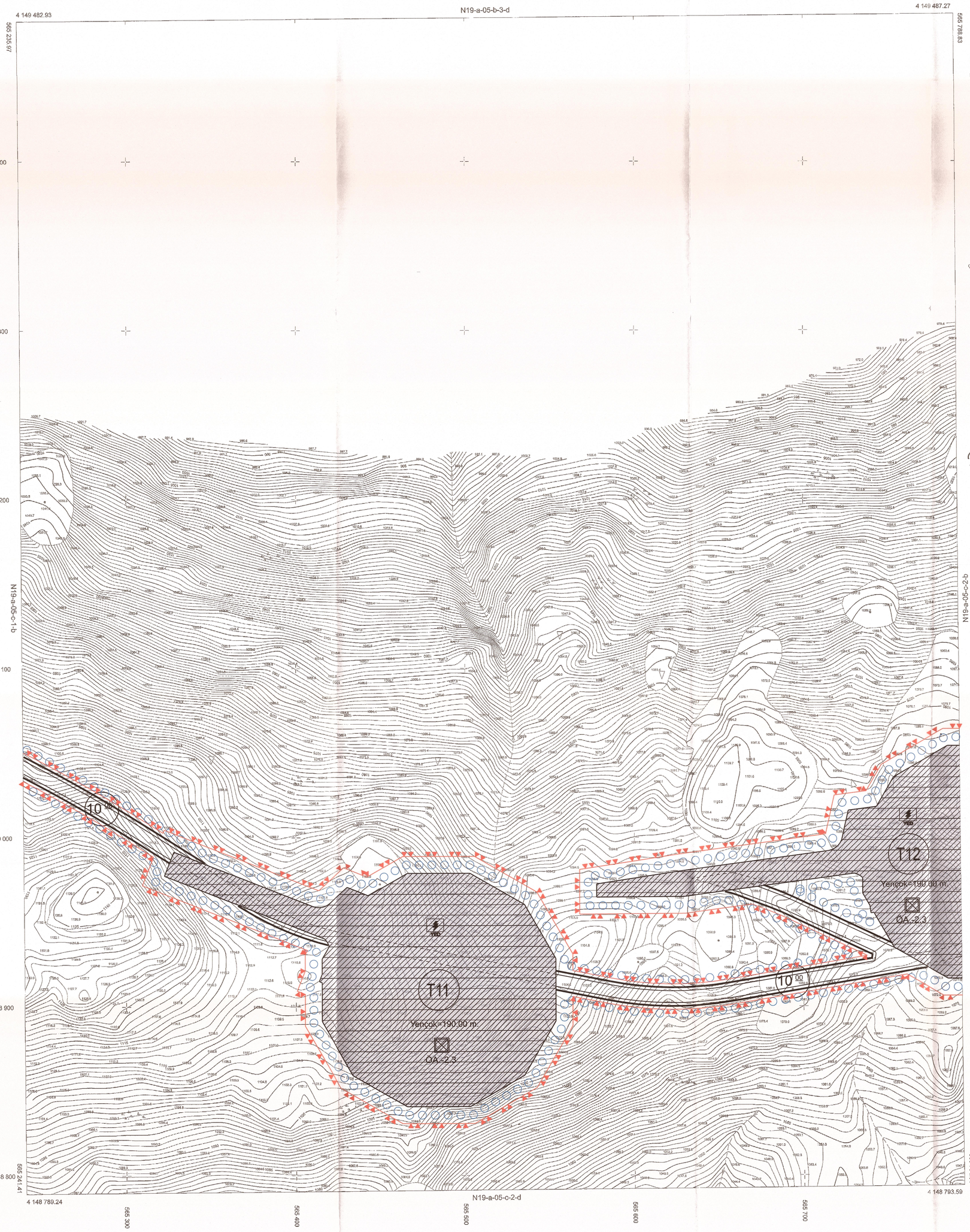

ITRF 96 KOORDİNAT SİSTEMİNDE VE 2005.0 EPOGUNDA FORTEK İNŞAAT MÜHENDİSLİK SAN. TUR. VE TİC. LTD. ŞTİ. TARAFINDAN YAPILAN MUĞLA FALP RES İŞİNE AİT 108 ADET 1/1000 ÖLÇEKLİ HALİHAZIR HARİTA 1 NUMARALI CUMHURBAŞKANLIĞI KARARNAMESİ HÜKÜMLERİNE GÖRE ONANMIŞTIR.

17/05/2023

Y. ERDAL KAYAPINAR
GENEL MÜDÜR
ÇEVRE VE ŞEHİRCİLİK VE İKLİM DEĞİŞİKLİĞİ BAKANLIĞI
MEKANSAL PLANLAMA GENEL MÜDÜRLÜĞÜ

18/12/2022 TARİHİNDE ÇEKİLEN HAVA FOTOĞRAFLARINDAN ÖRETİLEN PAFTALARDA, KIYMETLENDİRME BİNA DIŞ ÇATI SINIRLARINDAN YAPILMI

1/1000

MÜTEAHHİT: FORTEK İNŞAAT MÜHENDİSLİK SAN. TUR. VE
17/05/2023

MİLAS-N19-a-05-c-2-a
(MUĞLA)