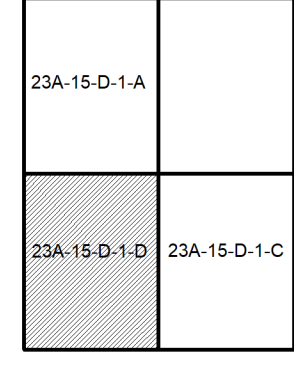


MUĞLA İLİ, SEYDİKEMER İLÇESİ
YAYLA ATLİDERE MAHALLESİ, 104 ADA, 480 PARSEL
(ESKİ 104 ADA, 167, 175, 176, 358 PARSELLER)
ENERJİ ÜRETİM ALANI
(GÜNEŞ ENERJİ SANTRALİ) AMAÇLI
1/1000 ÖLÇEKLİ UYGULAMA İMAR PLANI



Dosya No : 480132261
Plan No : UIP-39823
Ölçek : 1/1000

Müellifi tarafından Muğla İli, Seydikemer İlçesi, Yayla Atlidere Mahallesi 104 ada 480 nolu parselde 972 Kw + 972 Kw + 486 Kw + 972 Kw kurulu güneş sahil Güneş Enerji Santraline ilişkin -3- paftalık 1/1000 ölçekli Uygulama İmar Planı 1 Nolu Cumhurbaşkanlığı Kararnamesinin ilgili hükümleri ve 3194 sayılı İmar Kanunu 9. Maddesi uyarınca re'sen onaylandı.

T.C.
ÇEVRE ve ŞEHİRCİLİK BAKANLIĞI
Mekansal Planlama Genel Müdürlüğü a.

16	17	18	19	20
21	22	23	24	25

O23-a-15-d-1-d

O23-a-15-d-1-a

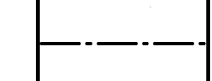
4 081 985.61

LEJANT

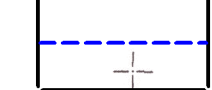
SINIRLAR



PLAN ONAMA SINIRI



YAPI YAKLAŞMA SINIRI

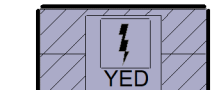


MÜLKİYET SINIRI



İFRAZ HATTI

ENERJİ ÜRETİM-DAĞITIM VE DEPOLAMA



YENİLENEBİLİR ENERJİ KAYNAKLARINA DAYALI ÜRETİM TESİS ALANI - GÜNEŞ ENERJİ SANTRALİ (GES)



TRAFO ALANI (DAĞITIM MERKEZİ VE BİNASI)



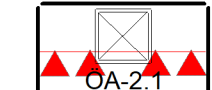
ENERJİ NAKİL HATTI
(YERALTI ENERJİ NAKİL HATTI)

AÇIK VE YEŞİL ALANLAR



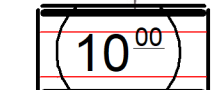
PARK

AFET TEHLİKELİ ALANLAR

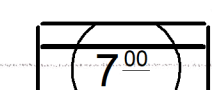


ÖNEMLİ ALAN 2.1
(ÖNEMLİ ALAN BİLGİLERİ NİTELİKTE STABİLİTE SORUNLU ALANLAR)


ULAŞIM



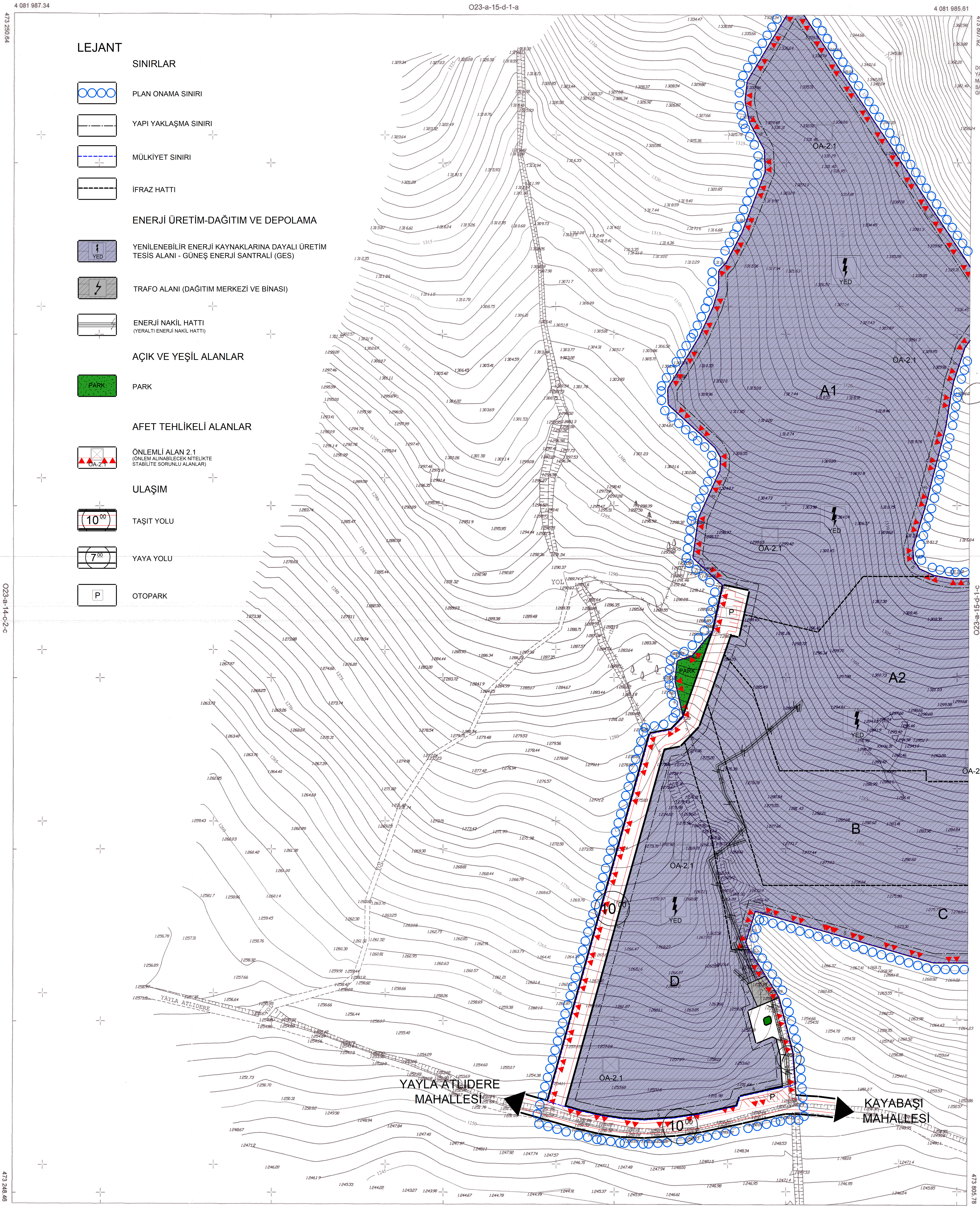
TAŞIT YOLU



YAYA YOLU



OTOPARK



DOĞAL YAPI MÜH. TUR. TIC. İNS. LTD. ŞTİ TARAFINDAN
YAPILAN MUĞLA İLİ, SEYDİKEMER İLÇESİ, YAYLADERE
MAH. NE AIT 1/1000 ÖLÇEKLİ 6. ADET PAFTA 3194
SAYILI İMAR KANUNUNUN 7.1 A. MADDESİNE
GÖRE ONANDI.

KONTROL
TASDİK

Üstün GENÇER
Harita Şefi
01.02.2016

ONAY
01.02.2016
Mekansal Planlama Genel Müdürlüğü

1/1000

ELİPSOİD
DATUM : ITRF96
BAĞLANTI EPOKÜ : 2016
PROJEKSİYON : UTM(30-3)
MAVİ KARELAJ EDİŞİ DATUM SİSTEMİNDEDİR.

MÜTEAHHİT: DOĞAL YAPI İNŞ. SAN. TİC. LTD. ŞTİ.
SORUMLU MÜH. MURAT AKAR