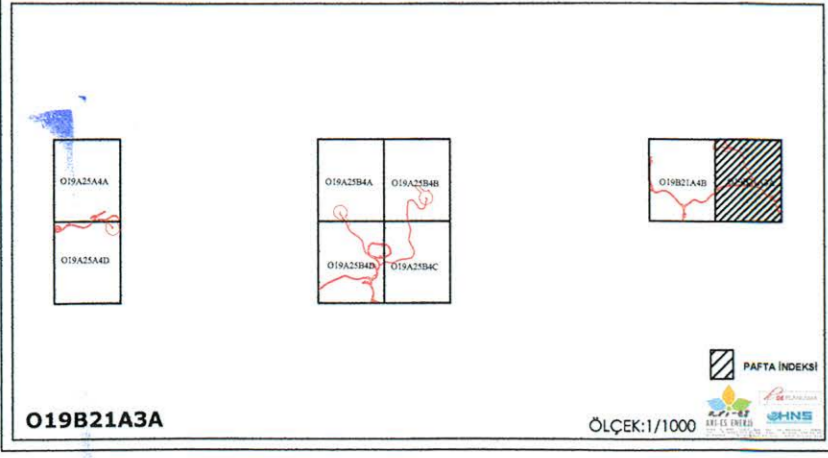


MUĞLA İLİ, DATÇA İLÇESİ
DARES DATÇA RÜZGAR ENERJİ SANTRALİ
1. ETAP PLANLAMA ALANI
1/1000 ÖLÇEKLİ
KORUMA AMAÇLI İLAVE UYGULAMA İMAR PLANI



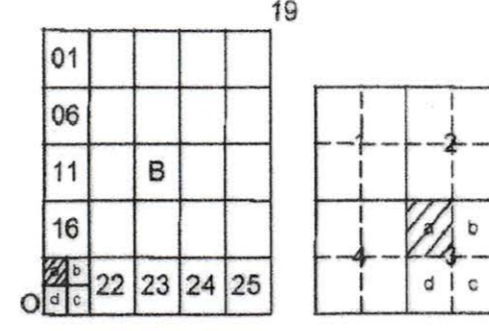
MUĞLA İLİ, DATÇA İLÇESİ, KIZILAN MAHALLESİ MEYKİL
DARES DATÇA RÜZGAR ENERJİ SANTRALİ SAN. VE TİC. A.Ş.'YE AIT
"DATÇA RÜZGAR ENERJİ SANTRALİ"
KAPASİTE ARTIŞINA İLİŞKİN
1/1000 ÖLÇEKLİ KORUMA AMAÇLI İLAVE UYGULAMA İMAR PLANI

Plan İşlem No: UİP-40205
Kurum Arşiv No: 111/2019
Ölçek: 1/1000

Muğla İli, Datça İlçesi, Kızılan Mahallesi, Dares Datça Rüzgar Enerji Santrali San. ve Tic. A.Ş.'ye ait "Datça Rüzgar Enerji Santrali" Kapasite Artırma İşinin 6- parçanın 1/1000 ölçekli Koruma Amaçlı İlave Uygulama İmar Planı incelendi. Bakanlık Makamının 05.12.2019 tarih ve 287557 sayılı Oluru ile 1 sayılı Cumhurbaşkanlığı Teşkilatı Hakkında Cumhurbaşkanlığı Kararnamesinin 109. maddesi uyarınca onandı.

ÇEVRE VE ŞEHİRCİLİK BAKANLIĞI
Tabiat Varlıklarını Koruma Genel Müdürlüğü

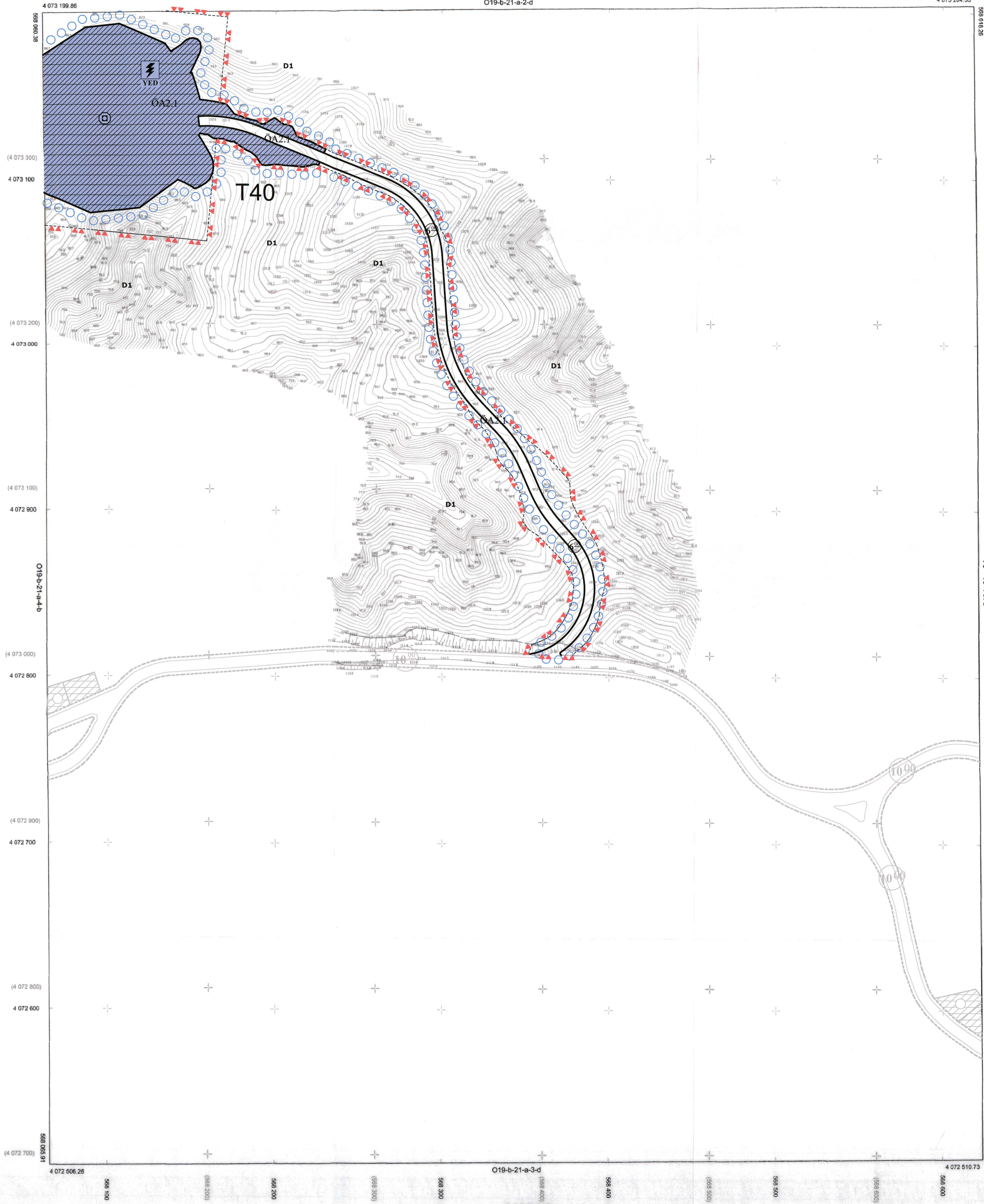
Mehmet Altıntaş NALCIOĞLU
Genel Müdür Yardımcısı V.



İL: MUĞLA

MUĞLA
O19-b-21-a-3-a

O19-b-21-a-2-d



Koordinatlar ve pafta bölünmesi
en son güncellenmiş TUTHO'ya bağlı
2003.0 epochunda GRSS0 elipsoidi ve
Transversal Mercator (TM) bölünmesinde
ölçülenlerdir.
Mevki işaretleri ve koordinatları EDO0 datumundadır.

Yüklenici Firma: HNS Harita Müh. Plan Proje İnş. San. ve Tic. Ltd. Şti.

İTİF AK KOORDİNAT SİSTEMİNDE VE 2003.0
EPOCHUNDA HNS HARİTA MÜH. PLAN PROJE İNŞ. SAN. VE TİC. LTD. ŞTİ.
TARAFINDAN YAPILAN 11. ADET HALIHAZIR İLAVE
HARİTA ÖZANDIR
.../01/2019

MESUL MÜHENDİS
Mustafa Ziya YILDIZ
Harita Mühendisi

KONTROL
HARİTA ŞUBE MÜDÜRLÜĞÜ

Özkan GENCER
Harita Şube Müdürü V.

ONAY
Müteahhit HNS Harita Müh. Plan Proje İnş. San. ve Tic. Ltd. Şti.
tarafından yapılan 11 adet halihazır ilave
incelemleri ve onayıdır.
Hasan DAĞGIN Başkan a.
Genel Müdür V.
.../01/2015