




**T.C. ÇEVRE, ŞEHİRCİLİK VE
İKLİM DEĞİŞİKLİĞİ BAKANLIĞI
MEKANSAL PLANLAMA GENEL MÜDÜRLÜĞÜ**



**TÜRKİYE
YÜZYILI**

2024 YILI FAALİYET RAPORU



**Y. Erdal KAYAPINAR
Genel Müdür**

**ANKARA
OCAK 2025**



SUNUŞ

Şehirleşme oranı sürekli artan bir ivme ile ülkemizin sosyal ve ekonomik dokusuna etki ederken, insan hayatını sürdürülebilir, çevre dostu ve doğal afetlere dayanıklı yapılarla donatmak için mekânsal planlamanın önemi belirgin bir şekilde görülmektedir. Ülkemizde bu konuda yetkili mercilerin politika belirlemesine olanak sağlamak için, değişimleri önceden görmek, gerekli tedbirleri almak ve planlamadaki belirsizlikleri azaltmak gerekmektedir. Bu bağlamda, ülke ve bölge düzeyinde mekânsal stratejilerin hazırlanması, planlamanın sektörel ihtiyaçlarla çevreye uyumu sağlaması açısından büyük önem arz etmektedir. Doğa kaynaklı afetler ve iklim değişikliği konuları da bu planlamanın önemli iki sacayağını oluşturmaktadır.

2018 yılında, Genel Müdürlüğümüzce çalışmalarına başlanan Türkiye Mekânsal Strateji Planı (Türkiye MSP) ile daha etkin ve katılımcı üst ölçekli planlama yaklaşımını ülkemiz geneline yayıyoruz. Ancak, 06.02.2023 tarihinde meydana gelen depremler nedeniyle Türkiye MSP (Taslak) ve Türkiye MSP Eylem Planı (Taslak) için revizyon yapılması gerekliliği doğmuş olup bu kapsamda güncelleme çalışmalarına başlanmıştır.

Kentsel ve kırsal alanlarda yerleşme deseni ve arazi kullanım kararlarını belirleyen yürürlükteki Çevre Düzeni Planlarında ülke genelinde sektörel gelişmelere üst düzey politikalara bağlı olarak güncelleme çalışmalarımız sürdürülmektedir.

Diğer taraftan kıyı alanlarımızda artan yapılaşmanın olumsuz etkilerini önlemek amacıyla hazırlanan Bütünleşik Kıyı Alanları Planları hazırlamakta olup, ülkemiz kıyılarının %74'ünün Bütünleşik Kıyı Alanları Planlarını ve stratejilerini tamamlamıştır.

Köy ve kırsal yerleşmelere yönelik olarak 2024 yılında belediyelerden gelen mücavir alan talepleri ve ayrıca mücavirde kalan köy yerleşme planları incelenerek onaylanmaya devam edilmiş, köylerde örnek imar planlama faaliyetleri kapsamında Düzce İli, Aydınpınar-Çınarlı Köylerinin imar planları tamamlanmış ve köy/kırsal yerleşik alan tespit süreçlerinde yerel idarelere görüş verilerek yönlendirme sağlanmıştır.

Birleşmiş Milletler İnsan Yerleşimleri Programı (BM HABİTAT) odak noktalığı faaliyetleri kapsamında 2024 yılı içerisinde BM Habitat tarafından düzenlenen 12. Dünya Şehircilik Forumu'na (WUF12) katılım sağlanmış, bunun yanı sıra İcra Kurulu toplantısı çevrimiçi olarak takip edilmiştir. Bununla birlikte Birleşmiş Milletler nezdinde yürüttüğümüz Bütünleşik Kıyı Alanları Yönetimi Odak Noktalığı (PAP/RAC) kapsamında konu ile ilgili kurum ve kuruluş temsilcilerine yabancı uzmanların katılımı ile ülkemizde düzenlenmiş olan en kapsamlı Deniz Mekansal Planlama Eğitimi düzenlenmiştir.

Dijital Türkiye hedeflerine ulaşmak adına Genel Müdürlüğümüzce 2023 yılı içerisinde tamamlanan Mücavir Alan Bilgi Sistemi Oluşturulması Projesi ve İmar Planlarının Sayısallaştırılması Yoluyla Coğrafi Veri Üretimi Projeleri kapsamında üretilen coğrafi veriler birlikte çalışabilirliğin, etkinlik ve şeffaflığın sağlanması amacıyla kamu kurum ve kuruluşları ile paylaşılmaktadır. İlgililerin kullanımına sunulan Yer Bilimsel Etüt Bilgi Sistemi (YERBİS) uygulamamız bu konuda ülkemize kazandırılan önemli bir uygulamadır.

2021-2023 İnsan Hakları Eylem Planı Kapsamında, şeffaflık, ulaşılabilirlik ve hesap verilebilirlik ilkeleri çerçevesinde Anayasamızla getirilen mülkiyet hakkını korumaya yönelik olarak, Parselasyon Planı İzleme ve Denetleme Sistemi (PARSİD) CBS Genel Müdürlüğü ile birlikte geliştirilerek İl Müdürlüklerimizin kullanımına açılmış olup Yerel Yönetimlerin kullanımına yönelik çalışmaların ise en kısa sürede tamamlanması hedeflenmektedir. "PARSİD Uygulaması" parsid.bulutkbs.gov.tr ve e-devlet üzerinden aktif olarak çalışmakta olup ilgili idarelerce onaylanacak parselasyon planlarının askı işlemlerinin (duyuru, itiraz, vb.) bu sistem üzerinden de tüm taşınmaz sahiplerine e-devlet aracılığıyla duyurulmasıyla, askıdaki

parselasyon planlarına uygulama sahasındaki tüm taşınmaz sahiplerinin ulaşması ve varsa itirazlarını e-devlet üzerinden yapmaları sağlanmıştır.

2023 yılında yaşanan Kahramanmaraş merkezli deprem felaketleri sonucunda yerleşim alanı için iskân alanı belirlenme çalışmaları, Bakanlığımızın ilgili diğer birimleri ile birlikte 11 İlimizle koordineli bir şekilde yürütülmüştür. Akabinde, yerleşime uygun olarak belirlenen alanlarda imar planı onay işlemleri sürdürülmüştür.

İmar planları, yapı stoklarımızın risklilik oranını azaltırken şehirlerimizin afetlere dirençli şehirler haline gelmesi için sosyal donatların yeterliliğine ve yatay mimarinin esas alınmasına dikkat edilmiştir. Yine 2024 yılı içerisinde yenilenebilir enerji kaynaklarının arttırılarak ülkemizdeki enerji ihtiyacının karşılanması ve sektörün yatırım süreçlerinin sekteye uğramadan gerçekleşmesini sağlamak üzere Güneş Enerji Santrali, Rüzgâr Enerji Santrali, Hidro Elektrik Santrali vb. amaçlı imar planlama ve çalışmaları, 6306 sayılı Kanun kapsamındaki imar planları, kamu kurumlarına ilişkin imar planları ile TOKİ, Emlak Konut GYO gibi Bakanlığımıza bağlı kuruluşlarca hazırlanan imar planı süreçleri de şehircilik ilkeleri ve planlama esasları çerçevesinde yürütülmüştür.

2024 yılında, imar planı işlemleri ile birlikte, 6306 Sayılı Kanun kapsamında kalan alanlar, enerji tesis alanları ve TOKİ'nin uygulama yaptığı alanlar gibi muhtelif illerde arazi ve arsa düzenlemesi işlemleri, hâlihazır harita üretimi, kıyı kenar çizgisine ilişkin onaylar ve değer artış payına konu imar planı değişikliklerine ilişkin Değer Artış Payı işlemleri yürütülmüştür.

Ülkemiz, jeolojik yapısı ve yüksek deprem riski nedeniyle afetlerden en fazla etkilenen ülkeler arasında yer almaktadır. Bu doğrultuda, yerleşim alanlarının doğru seçilmesi ve yapılaşmaya uygun bölgelerde afet risklerinin belirlenmesi, Bakanlığımızın öncelikli hedefleri arasında yer almaktadır. Afetlerden önce önleyici tedbirler almak, riskleri en aza indirmek ve bu tedbirleri hayata geçirmek en temel hassasiyetlerimizdendir.

Mekânsal planlama çalışmalarından önce, afet tehlikelerini belirlemek amacıyla Jeolojik-Jeoteknik ve Mikrobölgeleme Etütleri yapılmakta ve yerleşim alanlarının "yerleşime uygunluk durumu" ortaya konulmaktadır. Kuzey Anadolu, Doğu Anadolu ve Batı Anadolu Fay Zonu gibi aktif fay hatlarından etkilenen bölgelerde bu çalışmalar hızla devam etmektedir. 2024 yılı itibarıyla, Kahramanmaraş, Gaziantep, Hatay, Malatya, Tunceli, Osmaniye, Şanlıurfa, Van, Erzurum, Manisa, Karabük, Düzce, Kocaeli, Bolu, Bingöl, Kayseri, Denizli, Burdur, Kütahya, Çorum, Kırşehir ve Nevşehir'de toplam 141.681 hektarlık alanda Mikrobölgeleme Etüt Raporları tamamlanmıştır.

Şehirlerimizde sağlıklı yaşam alanları oluşturulması, kentsel yeşil alan standartlarının ve yaşam kalitesinin yükseltilmesi amacıyla hedef yılı 2028 yılı olmak üzere “81 ilde 100 milyon m² Millet Bahçesi” yapılması hedefi doğrultusunda, yerel idareler ve TOKİ ile işbirliği içerisinde çalışmalarımızı sürdürüyoruz. 2024 yılı içerisinde 2.145.244 m² alanda 24 adet Millet Bahçesi yer seçimi çalışmaları tamamlanmış olup, toplamda 76.405.859 m² alanda 523 adet Millet Bahçesi yer seçimi yapılmıştır.” Ayrıca 11-22 Kasım 2024 tarihleri arasında Azerbaycan'ın Bakü kentinde gerçekleşen Birleşmiş Milletler İklim Değişikliği Çerçeve Sözleşmesi (BMİDÇS) 29. Taraflar Konferansı (COP29) süresince; ülkemiz heyeti "BM Çok Düzeyli Eylem ve Kentleşme Pavilyonu"nda gerçekleşen yan etkinlikler kapsamında Bakanlığımız Mekânsal Planlama Genel Müdürlüğü tarafından çalışmaları devam eden Millet Bahçeleri Projeleri “Yeşilin Gücü: İklim Değişikliği Çözümü Olarak Millet Bahçeleri” (The Power of Green: National Gardens as Climate Change Solutions) başlığı altında tartışılmıştır.

7534 sayılı Köy Kanunu ve Bazı Kanunlarda Değişiklik Yapılmasına Dair Kanun ile 3194 sayılı İmar Kanununa-umumi ve kamu hizmet alanlarında kalan özel mülkiyetlerin üzerindeki kısıtlılığı ortadan kaldırarak bu alanların kamuya mali külfet getirmeden kamu eline geçişinin hızlanması amacıyla “İmar Hakkı Aktarımı” tanımı eklenmiş, umumi ve kamu hizmet alanlarının kamu eline geçirilmesi yöntemleri ile arazi ve arsa düzenlemelerine yönelik düzenlemeler, imar planı değişiklikleri sonucu oluşan “Değer Artış Payı” ile ilgili olarak 3194 sayılı İmar Kanunu Ek 8. Maddesinde mahkeme kararları ile uygulamada karşılaşılan sorunların çözümlerine yönelik gerekli düzenlemeler eklenmiştir.

AFAD tarafından yürütülen Türkiye Afet Risk Azaltma Projesi (TARAP) eylemleri kapsamında, mekânsal plan hazırlığında araştırılıp etüt edilmesi ve plan kararlarına aktarılması gereken afet türleri Mekânsal Planlar Yapım Yönetmeliğinde çeşitlendirilip detaylandırılarak, mevzuat bağlamında afet risklerine karşı güvenli, planlı alanların sağlanması yönünde düzenleme hayata geçirilmiş, Mekânsal Planlama Yapım Yönetmeliği değişikliği 7/6/2024 tarihinde Resmî Gazetede yayımlanarak yürürlüğe girmiştir.

Ayrıca yerel idareler tarafından onaylanarak e-plan otomasyon sistemine yüklenen kesinleşmiş mekânsal planlar için Mekânsal Planlar Yapım Yönetmeliğinin 35'nci maddesi ve 2013/17 Genelge uyarınca İl Müdürlüklerimizce hazırlanan teknik raporlar incelenerek, plan onay sürecinde aksayan hususlar ilgili idaresine bildirilmekte ve mevzuat farkındalığı oluşturulmaktadır.

Genel Müdürlüğümüz bünyesindeki kıymetli personelimizle birlikte devletimize ve milletimize hizmet etme azim ve gayretimiz sürecektir. Mesleğimize saygı ve çevreye duyarlılık

ilkesiyle çalışmalarımızda sorumluluk bilincimizi daima el üstünde tutacak ve ülkemize hizmet etmeye devam edeceğiz.

Bu duygu ve düşüncelerle, Genel Müdürlüğümüz 2024 yılı Faaliyet Raporumuzu sunuyor, Genel Müdürlüğümüzde görev yapan ve emeklerini esirgemeyen tüm mesai arkadaşlarıma teşekkür ediyorum.

Y. Erdal KAYAPINAR

Mekânsal Planlama Genel Müdürü

İÇİNDEKİLER

I GENEL BİLGİLER	11
A- MİSYON VE VİZYON	12
B- YETKİ, GÖREV VE SORUMLULUKLAR	12
C- İDAREYE İLİŞKİN BİLGİLER	14
1) FİZİKSEL YAPI	14
2) TEŞKİLAT YAPISI	15
3) TEKNOLOJİ VE BİLİŞİM ALTYAPISI	18
4) İNSAN KAYNAKLARI	18
5) SUNULAN HİZMETLER	20
6) YÖNETİM VE İÇ KONTROL SİSTEMİ	34
D- DİĞER HUSUSLAR	34
II- AMAÇLAR ve HEDEFLER.....	35
A- TEMEL POLİTİKA VE ÖNCELİKLER.....	36
B- İDARENİN STRATEJİK PLANINDA YER ALAN AMAÇ VE HEDEFLER	37
C- DİĞER HUSUSLAR	38
III- FAALİYETLERE İLİŞKİN BİLGİ VE DEĞERLENDİRMELER.....	39
A- MALİ BİLGİLER	40
1) BÜTÇE UYGULAMA SONUÇLARI	40
2) TEMEL MALİ TABLOLARA İLİŞKİN AÇIKLAMALAR	41
3) MALİ DENETİM SONUÇLARI.....	42
4) DİĞER HUSUSLAR.....	43
B- PERFORMANS BİLGİLERİ.....	44
1) PROGRAM, ALT PROGRAM, FAALİYET BİLGİLERİ.....	44
2) PERFORMANS SONUÇLARININ DEĞERLENDİRİLMESİ	45
3) STRATEJİK PLAN DEĞERLENDİRME TABLOLARI	48
4) PERFORMANS BİLGİ SİSTEMİNİN DEĞERLENDİRİLMESİ	51
5) DİĞER HUSUSLAR.....	51
IV- KURUMSAL KABİLİYET VE KAPASİTENİN DEĞERLENDİRİLMESİ	53
A- ÜSTÜNLÜKLER	54
B- ZAYIFLIKLAR	55
C- DEĞERLENDİRME.....	56
D- ÖNERİ VE TEDBİRLER	57
V- EKLER.....	59
A- MEKÂNSAL STRATEJİLER VE ÇEVRE DÜZENİ PLANLARI DAİRESİ BAŞKANLIĞI	60
B- İMAR PLANLAMA DAİRESİ BAŞKANLIĞI	77

C-	KIYI ALANLARI DAİRESİ BAŞKANLIĞI	87
D-	KENTSEL TASARIM DAİRESİ BAŞKANLIĞI	100
E-	YER BİLİMSSEL ETÜT DAİRESİ BAŞKANLIĞI	110
F-	HARİTA VE EMLAK DAİRESİ BAŞKANLIĞI	148
G-	MEVZUAT DAİRESİ BAŞKANLIĞI.....	153
H-	KIRSAL YERLEŞİM STRATEJİLERİ DAİRESİ BAŞKANLIĞI	156
İ-	YÖNETİM HİZMETLERİ DAİRESİ BAŞKANLIĞI	157
J-	EKLER	161

ŞEKİLLER DİZİNİ

Şekil 1 Çevre, Şehircilik ve İklim Değişikliği Bakanlığı Hizmet Binası	14
Şekil 2 Birim Teşkilat Şeması	17
Şekil 3 Mekânsal Stratejiler Ve Çevre Düzeni Planları Dairesi Başkanlığı İstişare Toplantısı	20
Şekil 4 İmar Planlama Dairesi Başkanlığı İstişare Toplantısı	22
Şekil 5 Kıyı Alanları Dairesi Başkanlığı İstişare Toplantısı	24
Şekil 6 Kentsel Tasarım Dairesi Başkanlığı İstişare Toplantısı	25
Şekil 7 Yer Bilimsel Etüt Dairesi Başkanlığı İstişare Toplantısı	27
Şekil 8 Harita ve Emlak Dairesi Başkanlığı İstişare Toplantısı	28
Şekil 9 Mevzuat Dairesi Başkanlığı İstişare Toplantısı.....	29
Şekil 10 Yönetim Hizmetleri Dairesi Başkanlığı İstişare Toplantısı	31
Şekil 11 Türkiye MSP Şeması.....	60
Şekil 12 Ülke genelinde Çevre Düzeni Planları	61
Şekil 13 Hatay İli Kentsel İskân Alanı	63
Şekil 14 Hatay İli Kentsel İskân Alanı	63
Şekil 15 Adıyaman İli Kentsel İskân Alanı	64
Şekil 16 Ülke Genelinde Bütünleşik Kıyı Alanları Planları.....	67
Şekil 17 Mavi Büyüme, Yeşil büyüme ve Ekolojik Yaklaşım.....	68
Şekil 18 Dünya Şehircilik Forumu	69
Şekil 19 Deniz Mekânsal Planlama (DMP) Oyunu.....	71
Şekil 20 Deniz Mekânsal Planlama Eğitimi (Türkiye'de Deniz Mekânsal Planlaması:Teoriden Pratiğe)	72
Şekil 21 6. Ulusal Deniz Bilimleri Konferansı.....	73
Şekil 22 Temel Faaliyetlere İlişkin Grafik	78
Şekil 23 81 İlde İllere Göre Millet Bahçeleri Sayısı	101
Şekil 24 İstanbul Ümraniye Millet Bahçesi.....	101
Şekil 25 İstanbul Üsküdar Çocuk Köyü Millet Bahçesi.....	102
Şekil 26 Hatay İskenderun Millet Bahçesi	102
Şekil 27 Kocaeli Gölcük Millet Bahçesi	103
Şekil 28 Kocaeli Dilovası Millet Bahçesi	103
Şekil 29 Kocaeli Gebze Millet Bahçesi.....	104
Şekil 30 Bursa Soğanlı Millet Bahçesi.....	104
Şekil 31 Tekirdağ Hayrabolu Millet Bahçesi	105
Şekil 32 Tekirdağ Süleymanpaşa Millet Bahçesi	105
Şekil 33 Bitlis Millet Bahçesi.....	106
Şekil 34 İzmir Konak Revize Kentsel Tasarım Projesi	107
Şekil 35 Konya Selçuklu Kentsel Tasarım Projesi.....	107
Şekil 36 COP 29 Yeşilin Gücü: İklim Değişikliği Çözümü Olarak Millet Bahçeleri	108
Şekil 37 İklim Uyumu İçin Doğa Temelli Çözümlerin Ölçeklendirilmesi: UNDP Perspektifi	109
Şekil 38 Yer Bilimsel Etüt Bilgi Sistemi (YERBİS) İl Bazlı Proje Sayısını Gösterir Harita	110
Şekil 39 2024 Yılı İçerisinde Mekânsal Planlama Genel Müdürlüğü ve İl Müdürlüklerince Onaylanan Rapor Sayılarını Gösterir Grafik	112
Şekil 40 2024 Yılı İçerisinde Genel Müdürlüğümüzün Yönlendirdiği, İnceleme ve Onay İşlemleri Gerçekleştirilen İmar Planına Esas Mikrobölgeleme Etüt Rapor Sayıları	125
Şekil 41 2024 Yılı İçerisinde Yapı İşleri Genel Müdürlüğünce İletilen ve Genel Müdürlüğümüzce Yönlendirmesi Yapılan İmar Planına Esas Mikrobölgeleme Etüt Rapor Sayıları	126

Şekil 42 6 Şubat 2023 Kahramanmaraş Depremleri Sonrası Başlatılan ve 2024 Yılı İçerisinde Tamamlanan Mikrobölgeleme Etüt Raporu Çalışmaları.....	146
Şekil 43 2024 yılı içerisinde onaylanan İmar Planına Esas Mikrobölgeleme Etüt Raporları Yerleşime Uygunluk Haritaları.....	147
Şekil 44 Türkiye Kıyı Kenar Çizgisi Haritası	148
Şekil 45 Trabzon İli Ortahisar İlçesi Örnek İmar uygulaması 149 ha.....	151
Şekil 46 Bolu İli Mengen İlçesi Örnek İmar Uygulaması 190 ha	151
Şekil 47 Adana İli Sarıçam İlçe Örnek İmar uygulaması 180 ha	152
Şekil 48 Ardahan İli Merkez İlçesi Örnek imar uygulaması 132 ha	152
Şekil 49 Çankırı İli Ilgaz İlçesi Örnek İmar Uygulaması 173 ha	152
Şekil 50 2024 Yılı Gelen ve Giden Evrak Sayısı	157

TABLolar DİZİNİ

Tablo 1 Donanım Envanteri	18
Tablo 2 Personelin Cinsiyetlere Göre Dağılımı	18
Tablo 3 Personelin Yaşa Göre Dağılımı.....	18
Tablo 4 Personelin İstihdam Şekline Göre Dağılımı.....	19
Tablo 5 Personelin Eğitim Durumuna Göre Dağılımı.....	19
Tablo 6 Memur Personelin Hizmet Sınıflarına Göre Dağılımı	19
Tablo 7 Memur Personelin Hizmet Yılına Göre Dağılımı	19
Tablo 8 2022, 2023 ve 2024 Yılı Ödenek Durumu	40
Tablo 9 2024 Yılı Harcamalarının Ekonomik Sınıflara Göre Dağılımı	40
Tablo 10 2024 Yılı Ekonomik Sınıflarına Göre Tahsis Edilen Ödenekler.....	40
Tablo 11 2024 Yılında kadar Türkiye’de Hazırlanmış Bütünleşik Kıyı Alanları Planlama Çalışmaları ve Türleri Tablosu	66
Tablo 12 Bakanlık Makamı Olur’u Alınan Yerleşmeler (Köy/Kırsal Mahalle).....	76
Tablo 13 Temel Faaliyetlere İlişkin Tablo	77
Tablo 14 2024 Yılı DAP Verileri Tablosu	149
Tablo 15 2024 Yılı İhaleleri	160

I GENEL BİLGİLER

A- MİSYON VE VİZYON

Misyon

Sürdürülebilir çevre ile uyumlu, hayat kalitesi yüksek şehirler ve yerleşimler oluşturmak amacıyla; yapım, dönüşüm ve çevre yönetimine ilişkin iş ve işlemleri düzenleyici, dengeleyici, denetleyici, katılımcı ve çözüm odaklı bir anlayışla gerçekleştirmek.

Vizyon

Yaşanabilir Çevre, Afetlere Hazır, Kimlikli ve Akıllı Şehirler.

B- YETKİ, GÖREV VE SORUMLULUKLAR

Mekânsal Planlama Genel Müdürlüğü;

- Yerleşme, yapılaşma ve arazi kullanımına yön veren, her tür ve ölçekte fiziki planlara ve uygulamalara esas teşkil eden üst ölçekli mekânsal strateji planlarını ve çevre düzeni planlarını ilgili kurum ve kuruluşlarla işbirliği yaparak hazırlamak, hazırlatmak, onaylamak ve uygulamanın bu stratejilere göre yürütülmesini sağlamak,
- Kentlerde ve kırsal alanlarda arazi kullanımına ilişkin temel ilke, strateji ve standartları belirlemek ve uygulanmasını sağlamak,
- Havza ve bölge bazındaki çevre düzeni planları da dâhil her tür ve ölçekteki çevre düzeni planlarının ve imar planlarının yapılmasına ilişkin usul ve esasları belirlemek, havza veya bölge bazında çevre düzeni planlarını yapmak, yaptırmak, onaylamak ve bu planların uygulanmasını ve denetlenmesini sağlamak,
- Sektörel planların havza veya bölge düzeyindeki mekânsal strateji planlarına ve çevre düzeni planlarına uyumlu hazırlanmasını sağlamak,
- Risk yönetimi ve sakınım planlarının yapılmasına ve onaylanmasına ilişkin kuralları belirlemek ve izlemek, plana esas jeolojik ve jeoteknik etütleri yapmak, yaptırmak ve onaylamak,
- 97 inci maddenin birinci fıkrasının (1) bendinde belirtilen konularla ilgili olarak her ölçekteki imar planı ve imar uygulamalarını, kentsel tasarım projelerini yapmak, yaptırmak ve onaylamak,
- Arazi ve arsa düzenlemesi ve parselasyon planlarının hazırlanmasına ilişkin genel ilke, strateji ve esasları belirlemek ve uygulanmasını sağlamak,

- Cumhurbaşkanınca belirlenen proje kapsamı içerisinde kalmak kaydıyla kamuya ait tescilli araziler ile tescil dışı araziler ve muvafakatleri alınmak koşuluyla özel kişi veya kuruluşlara ait arazilerin yeniden fonksiyon kazandırılıp geliştirilmesine yönelik olarak her tür ve ölçekte etüt, harita, plan, parselasyon planı, kamulaştırma, arazi ve arsa düzenlemesi yapmak, yaptırmak ve onaylamak,
- Belediyelerin mücavir alanları ile köylerin yerleşik alanlarının sınırlarının tespitine ilişkin usul ve esasları belirlemek ve tespit edilen sınırları onaylamak,
- İdarelerin ihtilafı halinde, genel imar düzeni ve uyumunu sağlamak üzere, her türlü etüt, harita ve imar planı, plan değişikliği, plan revizyonu, parselasyon planı hazırlanması, onaylanması ve uygulanmasında koordinasyon sağlamak, ihtilafları gidermek, gerektiğinde ihtilaf konusu işi resen yapmak, yaptırmak ve onaylamak,
- Her tür ve ölçekteki fiziki planların birbiriyle uyumunu ve mekânsal strateji planları hedeflerine ve kararlarına uygunluğunu sağlamak amacıyla gerekli tedbirleri almak, ilgili idareler tarafından Bakanlıkça verilen süre içinde yapılmayan il çevre düzeni planlarını yapmak, yaptırmak ve resen onaylamak,
- Bütünleşik kıyı alanları yönetimi ve planlaması çalışmaları, kıyı alanlarının düzenlenmesine dair iş ve işlemler ile bu alanlara ilişkin jeolojik ve jeoteknik etütleri yapmak, yaptırmak ve onaylamak, kıyı kenar çizgisini tespit etmek, onaylamak ve tescilini sağlamak,
- Kıyı ve dolgu alanları ile bu alanların fonksiyonel ve fiziksel olarak devamı niteliğindeki geri sahalarına ilişkin her tür ve ölçekteki etüt, harita ve planları yapmak, yaptırmak ve resen onaylamak ve bunların uygulanmasını sağlamak,
- Cumhurbaşkanınca yetkilendirilen alanlar ile merkezi idarenin yetkisi içindeki kamu yatırımları, mülkiyeti kamuya ait arsa ve araziler üzerinde yapılacak her türlü yapı, milli güvenliğe dair tesisler, askeri yasak bölgeler, 7269 sayılı Umumi Hayata Müessir Afetler Dolayısıyla Alınacak Tedbirlerle Yapılacak Yardımlara Dair Kanun hükümleri çerçevesinde yapılacak binalar, genel sığınak alanları, özel güvenlik bölgeleri, enerji ve telekomünikasyon tesisleri ile ilgili altyapı, üstyapı ve iletim hatları, yanıcı, parlayıcı ve patlayıcı madde üretim tesisleri ve depoları, akaryakıt ve sıvılaştırılmış petrol gazı istasyonları gibi alanlar ile ilgili her tür ve ölçekteki planların yapılmasına ilişkin esasları belirlemek, bunlara ilişkin her tür ve ölçekteki harita, etüt, plan ve parselasyon planlarını gerektiğinde yapmak, yaptırmak ve resen onaylamak. Planlamaya ilişkin iş ve işlemlerde, bakanlıklar, mahalli idareler ve

meslek kuruluşları arasında koordinasyonu sağlamak, planlama sürecinin iyileştirilmesini ve geliştirilmesini temin etmek,

- Bakan tarafından verilen diğer görevleri yapmak.

C- İDAREYE İLİŞKİN BİLGİLER

1) FİZİKSEL YAPI



Şekil 1 Çevre, Şehircilik ve İklim Değişikliği Bakanlığı Hizmet Binası

Mekânsal Planlama Genel Müdürlüğü Kat Yerleşim Düzeni

Genel Müdürlüğümüz Bakanlığımız hizmet binasında 02.02.2016 tarihinden itibaren hizmet vermeye başlamıştır.

Bakanlığımızın hizmet binasının adresi Mustafa Kemal Mahallesi 2082. Cadde No: 52 Çankaya/Ankara'dır.

Genel Müdürlüğümüz hizmet binasının:

14.Katında;

- Genel Müdürlük Makamı,
- Mekânsal Stratejiler ve Çevre Düzeni Planları Dairesi Başkanlığı,

- İmar Planlama Dairesi Başkanlığı,
- Harita ve Emlak Dairesi Başkanlığı,
- Yönetim Hizmetleri Dairesi Başkanlığı,

15.Katında;

- Mevzuat Dairesi Başkanlığı,
- Kıyı Alanları Dairesi Başkanlığı,
- Yer Bilimsel Etüt Dairesi Başkanlığı,
- Kentsel Tasarım Dairesi Başkanlığı,
- Yönetim Hizmetleri Dairesi Başkanlığı bulunmaktadır.

Mevcut Araç Durumu

Genel Müdürlüğümüz kullanımında (Envanter Kayıtlarımızda) araç bulunmamaktadır.

2) TEŞKİLAT YAPISI

“10.07.2018 tarihli Resmi Gazete ’de yayımlanan 1 numaralı Cumhurbaşkanlığı Teşkilatı Hakkında Cumhurbaşkanlığı Kararnamesi’nin” 102’nci maddesi ile Çevre ve Şehircilik Bakanlığına bağlı “Mekânsal Planlama Genel Müdürlüğünün” görev, yetki ve sorumlulukları düzenlenmiştir.

27.09.1984 tarihli ve 3046 sayılı Kanunun 37’nci maddesinde, “Bakanlıklar, kanunla yerine getirmekle yükümlü oldukları hizmetleri tüzük, yönetmelik, tebliğ ve genelgelerle düzenlemekle görevli ve yetkilidir” hükmü yer almaktadır. Bu çerçevede, 27.05.2013 tarihli ve 8026 sayılı Bakanlık Makam Olur’u ile oluşturulan Genel Müdürlüğümüzün teşkilat yapısı;

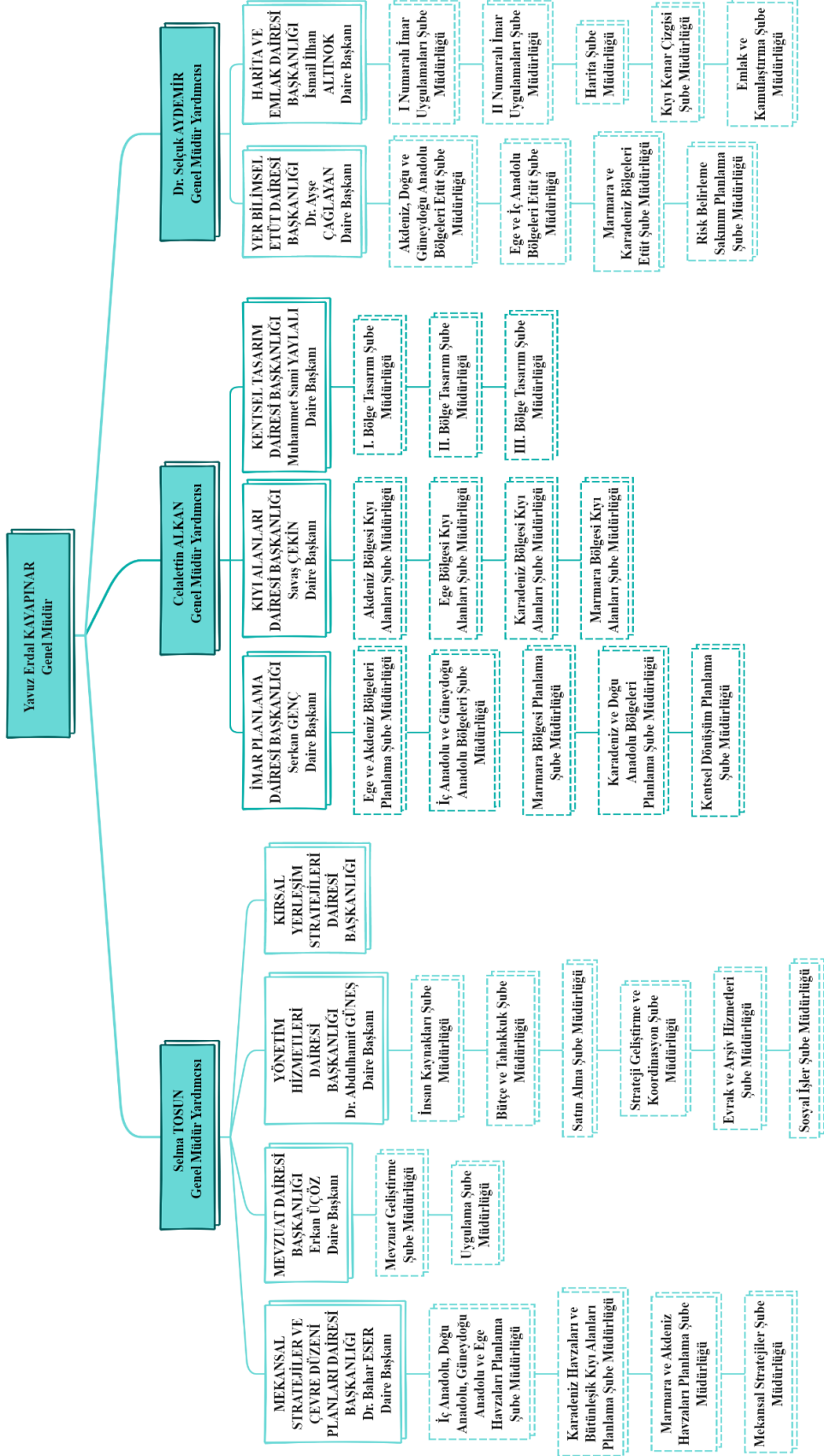
- Mekânsal Stratejiler ve Çevre Düzeni Planları Dairesi Başkanlığı,
- İmar Planlama Dairesi Başkanlığı,
- Kıyı Alanları Dairesi Başkanlığı,
- Kentsel Tasarım Dairesi Başkanlığı,
- Yer Bilimsel Etüt Dairesi Başkanlığı,

- Harita ve Emlak Dairesi Başkanlığı,
- Mevzuat Dairesi Başkanlığı,
- Kırsal Yerleşim Stratejileri Dairesi Başkanlığı,
- Yönetim Hizmetleri Dairesi Başkanlığı

birimlerinden oluşmaktadır.

29 Ekim 2021 tarihli ve 31643 sayılı Resmî Gazete 'de yayımlanan 85 sayılı Cumhurbaşkanlığı Kararnamesi ile Bakanlığımızın ismi Çevre, Şehircilik ve İklim Değişikliği Bakanlığı olarak değiştirilmiştir.

Birim Teşkilat Şeması



Şekil 2 Birim Teşkilat Şeması

3) TEKNOLOJİ VE BİLİŞİM ALTYAPISI

2024 Yılı Donanım Envanteri

	Donanım Araçları	Araç Sayısı
Bilgisayar	Kişisel Bilgisayar	268
	Dizüstü Bilgisayar	33
	Terminal Bilgisayar (Thin Client)	-
Diğer donanım	Yazıcı	40
	Tarayıcı	4
	Belge Geçer (Faks Cihazı)	2
	Yansı Cihazı (Projeksiyon)	3
	Televizyon	12
	Fotokopi Makinesi	11
	Plotter	5
Sistem Odası	Sunucular	-
	Klima	-
	-	-
	Yönlendirmeler	-
	Ağ Anahtarları	-

Tablo 1 Donanım Envanteri

4) İNSAN KAYNAKLARI

Personelin Cinsiyetlere Göre Dağılımı

Personelin Cinsiyeti	Personel Sayısı
Kadın	137
Erkek	118

Tablo 2 Personelin Cinsiyetlere Göre Dağılımı

Personelin Yaşa Göre Dağılımı

Yaş Aralığı	Personel Sayısı
20-29	14
30-39	84
40-49	76
50-59	72
59 ve üzeri	9

Tablo 3 Personelin Yaşa Göre Dağılımı

Personelin İstihdam Şekline Göre Dağılımı

İstihdam Şekli	Personel Sayısı
Memur	220
İşçi	8
Diğer Kurum ve Kuruluşlar	27

Tablo 4 Personelin İstihdam Şekline Göre Dağılımı

Personelin Eğitim Durumuna Göre Dağılımı

Mezuniyet Durumu	Personel Sayısı
İlkokul	2
Orta Okul	2
Lise	8
Ön Lisans	10
Lisans	171
Yüksek Lisans	55
Doktora ve sonrası	7

Tablo 5 Personelin Eğitim Durumuna Göre Dağılımı

Memur Personelin Hizmet Sınıflarına Göre Dağılımı

Hizmet Sınıfları	Personel Sayısı
Genel İdare Hizmetler	66
Teknik Hizmetler	180
İşçi	8
Yardımcı Hizmetler	1
Sağlık Hizmetleri	-

Tablo 6 Memur Personelin Hizmet Sınıflarına Göre Dağılımı

Memur Personelin Hizmet Yılına Göre Dağılımı

Yıl Aralığı	Personel Sayısı
0-5	30
6-10	28
11-15	60
16-20	43
21-25	19
26-30	35
31 yıl ve üzeri	40

Tablo 7 Memur Personelin Hizmet Yılına Göre Dağılımı

2024 yılı içerisinde birimizden diğer birimlere naklen atama ile 4 personel, ölüm nedeni ile 3 personel ve emeklilik nedeni ile 2 personel ayrılmış olup, Ayrıca 2024 yılı içerisinde birimize naklen atama ile 10 kişi başlamıştır.

5) SUNULAN HİZMETLER

5.1-Mekânsal Stratejiler ve Çevre Düzeni Planları Dairesi Başkanlığı



Şekil 3 Mekânsal Stratejiler Ve Çevre Düzeni Planları Dairesi Başkanlığı İştişare Toplantısı

1 Numaralı Cumhurbaşkanlığı Teşkilatı Hakkında Cumhurbaşkanlığı Kararnamesi'nde verilen görevler kapsamında;

- Yerleşme, yapılaşma ve arazi kullanımına yön veren, her tür ve ölçekte fizikî planlara ve uygulamalara esas teşkil eden mekânsal strateji planlarının yapılmasına ilişkin usul ve esasları belirlemek, ikincil mevzuatı oluşturmak, söz konusu planları, ilgili kurum ve

kuruluşlarla işbirliği yaparak hazırlamak, hazırlatmak, onaya hazırlamak ve uygulamanın bu stratejilere göre yürütülmesini sağlamak,

- Mekânsal strateji planlarının ve çevre düzeni planlarının hazırlanması ve onaya sunulmasına ilişkin usul ve esasları belirlemek, sürecin iyileştirilmesi ve geliştirilmesini temin etmek, planın uygulanmasına dair dil, yönetim ve uygulama modellerini ortaya koymak,
- Mekânsal ve kentsel gelişmeye ilişkin hedef ve strateji oluşturmak, bunlara ilişkin eylem planları hazırlamak, uygulamak izlemek.
- Kentsel Gelişme Stratejisi ve Eylem Planını yürütmek, koordine etmek ve uygulanmasını izlemek, eylemlerin hayata geçirilmesine yönelik proje geliştirmek, geliştirilenlere destek olmak,
- Çalışma konularına ilişkin iş ve işlemlerde Bakanlıklar, mahalli idareler, meslek kuruluşları ve ilgili taraflar arasında koordinasyonu sağlamak ve görüş oluşturmak,
- Çalışma alanına giren konularda gerekli mevzuat çalışmalarını yapmak ve izlemek,
- Çalışma alanına giren konularda uluslararası gelişmeleri izlemek, uluslararası çalışmalara katılmak, gerekli projeleri teklif etmek ve yürütmek,
- Çevre düzeni planlarına ilişkin verilen görevleri yürütmek, havza ve bölge bazındaki çevre düzeni planları da dâhil her tür ve ölçekteki çevre düzeni planları yapmak, yaptırmak, onaya hazırlamak ve bu planların uygulamasını izlemek ve denetlenmesini sağlamak,
- Her tür ve ölçekteki fiziki planların birbiriyle uyumunu ve mekânsal strateji planları hedeflerine ve kararlarına uygunluğunu sağlamak amacıyla gerekli tedbirleri almak, ilgili idareler tarafından Bakanlıkça verilen süre içinde yapılmayan çevre düzeni planlarını yapmak, yaptırmak ve onaya hazırlamak,
- Merkezi ve/veya mahalli kamu kurum ve kuruluşlarından gelecek çevre düzeni planı tekliflerini incelemek ve üzerinde her türlü çalışmayı yaparak veya yaptırarak kabul veya reddetmek,
- Belediyelerin mücavir alanları ile köylerin yerleşik alanlarının sınırlarının tespitine ilişkin usul ve esasları belirlemek ve tespit edilen sınırları onaya hazırlamak,
- Bütünleşik kıyı alanları yönetimi ve planlaması çalışmalarını yapmak, yaptırmak ve onaya hazırlamak. Planlamaya ilişkin usul ve esasları belirlemek,
- Kıyı alanlarına ilişkin ulusal düzeyde politika ve strateji oluşturmak, bunlara ilişkin eylem planlarını hazırlamak, uygulamak, izlemek,

- Faaliyet alanına ilişkin olarak Genel Müdürlük Makamınca verilecek diğer görevleri yapmak.

5.2 İmar Planlama Dairesi Başkanlığı



Şekil 4 İmar Planlama Dairesi Başkanlığı İstişare Toplantısı

3194 sayılı İmar Kanunu ve 6306 sayılı Afet Riski Altındaki Alanların Dönüştürülmesi Hakkında Kanunla verilmiş görevler kapsamında;

- Bir kamu hizmetinin görülmesi amacıyla resmi bina ve tesisler için imar planlarında yer ayrılması veya bu amaçla değişiklik yapılması gerektiği takdirde, valilik kanalı ile ilgili belediyeye talimat vermekle gerçekleşmesini sağlamak, gerektiğinde re'sen yapmak, yaptırmak, onaya hazırlamak,
- Birden fazla belediyeyi ilgilendiren imar planlarının hazırlanması ve onaylanması safhalarında ortaya çıkabilecek ihtilafları çözümlmek, gerektiğinde yapmak, yaptırmak, onaya hazırlamak,
- Mülkiyeti kamuya ait arsa ve araziler üzerinde yapılacak her türlü yapı, milli güvenliğe dair tesisler, askeri yasak bölgeler, genel sığınak alanları, özel güvenlik bölgeleri, enerji ve telekomünikasyon tesislerine ilişkin nazım ve uygulama imar planlarını ve değişikliklerini yapmak, yaptırmak, onaya hazırlamak,
- Devletin hüküm ve tasarrufu altında bulunan veya mülkiyeti Hazineye, kamu kurum veya kuruluşlarına veya gerçek kişilere veyahut özel hukuk tüzel kişilerine ait olan taşınmazlar üzerinde kamu veya özel sektör tarafından gerçekleştirilecek olan yatırımlara ilişkin olarak ilgililerince hazırlandığı veya hazırlatıldığı halde yetkili

idarece üç ay içinde onaylanmayan nazım ve uygulama imar planlarını ve değişikliklerini ilgililerinin valilikten talep etmesi ve valiliğin Bakanlığa teklifte bulunması üzerine bedeli mukabilinde yapmak, yaptırmak ve onaya hazırlamak,

- Cumhurbaşkanınca yetkilendirilen alanlar ile merkezi idarenin yetkisi içindeki kamu yatırımları, mülkiyeti kamuya ait arsa ve araziler üzerinde yapılacak her türlü yapı, milli güvenliğe dair tesisler, askeri yasak bölgeler, 7269 sayılı Umumi Hayata Müessir Afetler Dolayısıyla Alınacak Tedbirlerle Yapılacak Yardımlara Dair Kanun hükümleri çerçevesinde yapılacak binalar, genel sığınak alanları, özel güvenlik bölgeleri, enerji ve telekomünikasyon tesisleri ile ilgili altyapı, üstyapı ve iletim hatları, yanıcı, parlayıcı ve patlayıcı madde üretim tesisleri ve depoları, akaryakıt ve sıvılaştırılmış petrol gazı istasyonları gibi alanlar ile ilgili her tür ve ölçekteki planların yapılmasına ilişkin esasları belirlemek, bunlara ilişkin her tür ve ölçekteki planları gerektiğinde yapmak, yaptırmak ve resen onaya hazırlamak,
- Cumhurbaşkanınca belirlenen proje kapsamı içerisinde kalmak kaydıyla kamuya ait tescilli araziler ile tescil dışı araziler ve muvafakatleri alınmak koşuluyla özel kişi veya kuruluşlara ait arazilerin yeniden fonksiyon kazandırılıp geliştirilmesine yönelik olarak her tür ve ölçekteki planları yapmak, yaptırmak ve onaya hazırlamak,
- 3194 sayılı İmar Kanunu'nun 9'uncu maddesi kapsamında; kamu hizmetlerinin görülebilmesi amacıyla yapılması istenilen "Resmi Bina ve Tesisler" e ilişkin imar planlama iş ve işlemleri, "Kamu Alanları", "Enerji Santralleri", "Askeri Alanlar" ve "Birden Fazla Belediyeyi İlgilendiren" imar planlama iş ve işlemleri ile 9'uncu maddesi kapsamında hüküm altına alınan diğer planlama iş ve işlemlerini yapmak,
- 6306 sayılı Kanun ve Uygulama yönetmeliği kapsamında Belirlenen Afet Riskli Alanlarda Dönüşüm planlarını gerektiğinde yapmak, yaptırmak ve onaya hazırlamak,
- 2985 sayılı Toplu Konut Kanunu ve 775 sayılı Gecekondu Kanunu Uyarınca TOKİ Tarafından Yapılan Gecekondu Önleme Bölgesi Uygulamalarındaki planlarını gerektiğinde yapmak, yaptırmak ve onaya hazırlamak,
- Özel kanunlarla verilmiş, imar planlamaya ilişkin diğer yetkileri kullanmak,
- Özel Proje Alanlarının ilanı ile bu alanlarda yapılacak projelere dair imar planlama iş ve işlemlerini yürütmek,
- 5233 sayılı Kanun kapsamında verilen iş ve işlemleri yapmak,

- 05.04.2024 tarihli 7452 sayılı Olağanüstü Hal Kapsamında Yerleşme Ve Yapılaşmaya İlişkin Cumhurbaşkanlığı Kararnamesinin Kabul Edilmesine Dair Kanun kapsamında deprem dolayısı ile gerekli imar planı çalışmalarını yürütmek,
- Faaliyet alanına ilişkin olarak Genel Müdürlük Makamınca verilecek diğer görevleri yapmak.

5.3 Kıyı Alanları Dairesi Başkanlığı



Şekil 5 Kıyı Alanları Dairesi Başkanlığı İstişare Toplantısı

1 Numaralı Cumhurbaşkanlığı Teşkilatı Hakkında Cumhurbaşkanlığı Kararnamesi'nin 102 (j) maddesi ve 3621 sayılı Kıyı Kanunu ve Uygulama Yönetmeliği kapsamında verilmiş görevler kapsamında;

- Kıyı ve dolgu alanları ile bu alanların fonksiyonel ve fiziksel olarak devamı niteliğindeki geri sahalarına ilişkin imar planlarını yapmak, yaptırmak ve resen onaylamak ve bunların uygulanmasını sağlamak,
- Kıyı alanlarının düzenlenmesine dair iş ve işlemleri yapmak, yaptırmak ve onaya sunmak,
- 3621 sayılı Kıyı Kanunu ve İlgili Yönetmelik hükümleri kapsamında eğitim faaliyetleri, kıyı alanlarına yönelik olarak görüş oluşturulması gibi diğer iş ve işlemleri yürütmek,
- Kıyı mevzuatının geliştirilmesine yönelik mevzuat çalışmalarını yürütmek,
- Kıyı ve dolgu alanları planlarına ilişkin usul ve esasları belirlemek,

- Kıyı ve dolgu alanları planlarına ilişkin iş ve işlemlerde, bakanlıklar, mahalli idareler ve meslek kuruluşları arasında koordinasyonu sağlamak, planlama sürecinin iyileştirilmesini ve geliştirilmesini temin etmek,
- Kıyı alanlarına ilişkin politika ve strateji oluşturmak, bunlara ilişkin eylem planları hazırlamak, uygulamak, izlemek,
- Kıyı ve dolgu alanları ile bütünleşik kıyı alanı planlama çalışmalarının birbiriyle uyumunu ve mekânsal strateji planları hedeflerine ve kararlarına uygunluğunu sağlamak amacıyla gerekli tedbirleri almak,
- Çalışma alanına giren konularda uluslararası gelişmeleri izlemek, gerekli projeleri teklif etmek ve yürütmek,
- Çalışma alanına giren konularda gerekli mevzuat çalışmalarını yapmak ve izlemek,
- Faaliyet alanına ilişkin olarak Genel Müdürlük makamınca verilecek diğer görevleri yapmak.

5.4 Kentsel Tasarım Dairesi Başkanlığı



Şekil 6 Kentsel Tasarım Dairesi Başkanlığı İstişare Toplantısı

3194 sayılı İmar Kanunu'na 5.12.2024 tarih ve 7534/9 madde ile eklenen ek madde 11 kapsamında;

- 6306 Sayılı Afet Riski Altındaki Alanların Dönüştürülmesi Hakkındaki Kanun ve bu Kanunun Uygulama Yönetmeliği doğrultusunda belirlenen Rezerv Yapı Alanı, Riskli Yapı veya yapıların bulunduğu alanı kapsayan Uygulama Alanlarında kentsel tasarım projeleri onaylamak,
- Bakanlık Makamı ile oluşturulmuş Kentsel Tasarım Değerlendirme Komisyonu'nun sekretaryasını yürütmek,
- Kentsel Tasarım süreçlerine ilişkin usul ve esasları belirlenmesine dair çalışmalarda bulunmak,
- Millet Bahçelerine ilişkin iş ve işlemlerinin koordinasyonunu sağlamak,
- 23/09/1980 tarihli ve 2302 sayılı Atatürk'ün Doğumunun 100'üncü yılının kutlanması ve "Atatürk Kültür Merkezi Kurulması" hakkında Kanun'un 3'üncü maddesi ile belirlenen Atatürk Kültür Merkezi Alanını iyileştirme, güzelleştirme, yenileme ve ihya etmek amacıyla; Kültür ve Turizm Bakanlığı'nın da görüşü alınarak, bu alan için her tür ölçekte etüt, harita, plan, parselasyon planı ile yapı projeleri yapmak, yaptırmak, onaya hazırlamak, kamulaştırma ve ruhsatlandırma işlemleri ile diğer iş ve işlemlerin gerçekleştirilmesini sağlamak,
- Bakanlıkça belirlenen finans ve ticaret merkezleri, fuar ve sergi alanları, eğlence merkezleri, şehirlerin ana giriş düzenlemeleri gibi şehirlerin marka değerini artıracak ve gelişmesine katkı sağlayacak özel proje alanları ile özel yapım gerektiren yapılaşmalara ilişkin alanlarda master plan ve /veya kentsel tasarım projeleri yapmak, yaptırmak, onaya hazırlamak,
- Çalışma alanına giren konularda ulusal ve uluslararası gelişmeleri izlemek ve çalışmalarına katılım sağlamak,
- Daire Başkanlığınca yürütülen tüm iş ve işlemlere ilişkin ilgisine görüş vermek,
- Faaliyet alanına ilişkin olarak Genel Müdürlük Makamınca verilecek diğer görevleri yapmak.

5.5 Yer Bilimsel Etüt Dairesi Başkanlığı



Şekil 7 Yer Bilimsel Etüt Dairesi Başkanlığı İstişare Toplantısı

1 Numaralı Cumhurbaşkanlığı Teşkilatı Hakkında Cumhurbaşkanlığı Kararnamesi'nin 102/1. Maddesinin (d), (i) ve (j) bendine göre;

- Risk yönetimi ve sakınım planlarının yapılmasına ve onaylanmasına ilişkin kuralları belirlemek ve izlemek, plana esas jeolojik ve jeoteknik etütleri yapmak, yaptırmak ve onaylamak,
- Bütünleşik kıyı alanlarına ilişkin jeolojik ve jeoteknik etütleri yapmak, yaptırmak ve onaylamak,
- Kıyı ve dolgu alanları ilişkin her tür ve ölçekteki etüt, harita ve planları yapmak, yaptırmak ve resen onaylamak,

Görevleri Genel Müdürlüğümüz Yer Bilimsel Etüt Dairesi Başkanlığı'na verilmiştir.

Bu kapsamda afetlere dirençli yerleşim alanları oluşturma yaklaşımı içerisinde her tür ve ölçekte plan yapılması düşünülen alanlarda Arazi Kullanımına Esas Jeolojik Etüt Raporu, İmar Planına Esas Jeolojik-Jeoteknik Etüt Raporu veya İmar Planına Esas Mikrobölgeleme Etüt Raporu ilgili kurum/kuruluşlarca hazırlanmakta/hazırlanmakta olup bu etüt raporları Bakanlığımızca onaylanmaktadır.

Arazi Kullanımına Esas Jeolojik Etüt Raporu, İmar Planına Esas Jeolojik-Jeoteknik veya Mikrobölgeleme Etüt Raporları;

Genel Müdürlüğümüzce (Arazi Kullanımına Esas Jeolojik Etütler, Rezerv Yapı Alanına İlişkin Etütler, Bütüncül Alanlar (İl, İlçe, Belde, Mahalle Bütünü vb.), Bakanlığa Bağlı Kurumlar ve İlgili Genel Müdürlüklerce Hazırlatılan Etüt Raporları, Uygun Olmayan Alan (UOA), Ayrıntılı Jeoteknik Etüt Gerektiren Alan (AJE), Fay Zonlarına Yönelik Çalışmaları İçeren Etütler, Mikrobölgeleme Etüt Raporları) ya da **İl Müdürlüklerimizce** (Uygun Alan-UA, Önlemlili Alan- ÖA) incelenerek onaylanmaktadır.

5.6 Harita ve Emlak Dairesi Başkanlığı



Şekil 8 Harita ve Emlak Dairesi Başkanlığı İstişare Toplantısı

3194 sayılı İmar Kanunu Ek madde 11. Maddesinde Bakanlığımıza verilen görev ve yetkiler kapsamında;

- 3194 sayılı İmar Kanununa istinaden hazırlanan; parselasyon planları, ifraz, tevhit, ihdas gibi arsa ve arazi düzenlemesi uygulamaları ile hâlihazır haritaları onaylamak,
- Şeffaflık, ulaşılabilirlik ve hesap verilebilirlik ilkeleri çerçevesinde, parselasyon planlarının askı işlemlerinin taşınmaz sahiplerine e-devlet üzerinden duyurulmasını sağlamak amacıyla bilgi sistemi kurulumu çalışmalarını yapmak,
- 3194 sayılı İmar Kanunu, Arazi ve Arsa Düzenlenmesi Hakkında Yönetmelik, Planlı Alanlar İmar Yönetmeliği, Plansız Alanlar İmar Yönetmeliği mevzuatların

uygulanmasına yönelik Belediyeler, İl Özel İdareleri ve diğer tüm resmi kurumlara görüş vermek,

- 3194 sayılı İmar Kanununun ilgili maddeleri ile Arazi ve Arsa Düzenlenmesi Hakkında Yönetmeliğe ilişkin mevzuat çalışmalarının yürütmek,
- 3621/3830 sayılı Kıyı Kanunu ve İlgili Yönetmeliği çerçevesinde kıyı kenar çizgisi tespit ve onay işlemlerine ilişkin iş ve işlemleri yürütmek, görüş vermek, gerekli mevzuat çalışmalarını yapmak,
- 3194 sayılı İmar Kanunu Ek madde 8 ve İmar Planı Değişikliğine Dair Değer Artış Payı Hakkında Yönetmelik kapsamında iş ve işlemleri yürütmek, ilgili İdare ve vatandaşlara konuya ilişkin uygulamaya esas görüş vermek, değer artış payı işlemi ile ilgili mevzuat çalışmalarını yapmak,
- 2942 sayılı Kamulaştırma Kanunu uygulamaları hakkında görev alanına giren konularda görüş oluşturmak.

5.7 Mevzuat Dairesi Başkanlığı



Şekil 9 Mevzuat Dairesi Başkanlığı İstişare Toplantısı

1 Sayılı Cumhurbaşkanlığı Kararnamesinin 97. Maddesi Bakanlık Makamının 01/07/2014 tarihli ve 9369 sayılı Olur'u kapsamında;

- Ülke, bölge, il ve kent düzeylerinde mekânsal planlamaya, planların uygulanmasına ve planlamada standartlar geliştirilmesine ilişkin mevzuat çalışmaları ve araştırmalar yapmak, yaptırmak,
- Özel kanunlarla belirlenmiş alanlardaki mekânsal planlama mevzuatı ve diğer imar mevzuatı ile 3194 sayılı İmar Kanunu arasındaki uyumu sağlamaya yönelik araştırma ve geliştirme çalışmaları yapmak, yaptırmak, mevzuatı geliştirmek,
- Mekânsal Planlama faaliyetlerinde Bakanlıklar, mahalli idareler ve meslek kuruluşları arasında mevzuattan kaynaklanan konularla ilgili koordinasyonu sağlamak, mekânsal planlama sürecinin iyileştirilmesi ve geliştirilmesini sağlayacak mevzuat çalışmaları yapmak,
- Mekânsal Planlama mevzuatının öngördüğü usul ve esasların hayata geçirilmesinin sağlanması amacıyla çalışmalar yapmak,
- İlgili mevzuat çerçevesinde sağlıklı, güvenli ve düzenli kentleşmeyi sağlayıcı planlama mevzuatı çalışmaları yürütmek, gerekli önlemleri almak,
- Mekânsal planların yapılmasına ilişkin temel ilke, strateji ve standartları belirlemek ve uygulanmasını sağlamak,
- Mekânsal Planlama mevzuatı ve uygulamalarına dair soru ve sorunlara ilişkin, genel nitelikli açıklayıcı görüşler vermek ve mevzuatı açıklamak,
- Mekânsal Planlama mevzuatı ve uygulamaları konusundaki işlemlerin, yürürlükteki mevzuata uygun olarak yürütülebilmesi amacıyla Belediye, Valilikler ve ilgili diğer idarelere uygulamaya yönelik rehberlik etmek,
- Kamu kurum ve kuruluşları ile Bakanlığın Merkez ve Taşra Teşkilatına ve belediyelere yönelik hizmet içi eğitim çalışmalarına planlama mevzuatı konularında katkıda bulunmak,
- Sayın Bakanımızın cevaplama istemiyle Bakanlığımıza intikal eden ve Strateji Geliştirme Başkanlığı'nca Genel Müdürlüğümüze gönderilen "Milletvekili Soru Önergelerinin cevaplandırılması için koordinasyonu sağlamak ve ilgili iş ve işlemleri yürütmek,
- Genel Müdür tarafından verilen benzeri görevleri yapmak.

5.8 Kırsal Yerleşim Stratejileri Dairesi Başkanlığı

...

5.9 Yönetim Hizmetleri Dairesi Başkanlığı



Şekil 10 Yönetim Hizmetleri Dairesi Başkanlığı İstişare Toplantısı

1 Numaralı Cumhurbaşkanlığı Teşkilatı Hakkında Cumhurbaşkanlığı Kararnamesi'nde verilen görevler kapsamında;

- 5018 Sayılı Kamu Mali Yönetimi ve Kontrol Kanunu Uyarınca, Genel Müdürlüğün Yatırım ve Cari bütçe tahminlerini Stratejik Plan ve Yıllık Performans Programına uygun olarak hazırlamak ve İdare faaliyetlerinin uygunluğunu izlemek ve değerlendirmek,
- Hazine ve Maliye Bakanlığı bütçe ilke ve esasları çerçevesinde ayrıntılı harcama planı hazırlamak ve ilgili birimlere gönderilmesini sağlamak,
- Bütçe kayıtlarını tutmak, bütçe uygulama sonuçlarına ilişkin verileri toplamak, değerlendirmek ve bütçe kesin hesabı ile mali istatistikleri hazırlamak,
- Mali konularda üst yönetici tarafından verilen diğer görevleri yapmak, muhasebe kayıt ve ödemelerini yürütmek için muhasebe yetkilisi görevini yürütmek,
- Genel Müdürlüğümüzün Yatırım Projeleri için Cumhurbaşkanlığı Strateji Bütçe Başkanlığından, Cari İşlemler için Hazine ve Maliye Bakanlığından alınan ödenekler doğrultusunda 4734 sayılı Kamu İhale Kanunu'nun 18'inci maddesinde belirtilen ihale

usullerine göre ihtiyaç duyulan mal ve hizmetlerin temin edilmesini sağlamak ve sonuçlarla ilgili olarak Kamu İhale Kurumuna bilgi vermek,

- İhale işlemleri sonucu alımı yapılan her türlü mal ve hizmet ile ilgili ödeme emirleri düzenlemek, bunların Hazine ve Maliye Bakanlığı Saymanlık Müdürlüğüne intikalini sağlamak, Cep, internet ve santral telefon numaralarının ödemelerini yapmak ve Merkez Saymanlık Müdürlüğüne intikalini sağlamak, Lisansüstü eğitim ve stajyer öğrencilerin ödemelerini yapmak, Döner Sermaye Müdürlüğüne iletmek,
- 657 sayılı Devlet Memurları Kanunu, 5434 sayılı Emekli Sandığı Kanunu, 5502 sayılı Sosyal Güvenlik Kanunlarına ait yönetmelik, Genelgeler çerçevesinde memur, işçi ve sözleşmeli personelin her türlü özlük işlemlerini yürütmek (atama, istifa, emeklilik, tayin, ayrılış ve başlama, görevlendirme vb.),
- Ek Özel Hizmet Tazminatından (Büyük Proje) yararlanacak personelin onayını hazırlamak,
- Memur maaşlarını hesaplamak tahakkuklarının hazırlanıp ödenmek üzere Hazine ve Maliye Bakanlığı Saymanlık Müdürlüğüne gönderilmesini sağlamak,
- Yeni işe başlayan, işten ayrılan ve kadro değişikliği olan personelin SGK'ya giriş ve çıkış belgelerinin işlemlerini yürütmek,
- Genel Müdürlük personelinin yurtiçi ve yurtdışı yolluklarının ödemelerini sağlamak,
- Genel Müdürlüğümüze ilişkin demirbaş ve sair malzemelerin kanun, tüzük yönetmelik ve diğer mevzuat hükümleri çerçevesinde ambar giriş ve çıkış işlemlerini yapmak, korunmasını sağlamak, hurda haline gelmiş malzemelerin yok edilmesi ve satışı için gerekli işlemleri yapmak, yılsonu sayım işlemlerine göre ayniyat hesabının hazırlanmasını sağlayıp Sayıştay'a sunulmasını sağlamak,
- Tedbir programlarının takibini ve koordinasyonunu sağlamak,
- Stratejik Plan çalışmalarını Strateji Geliştirme Başkanlığı ile koordineli bir şekilde yürütmek,
- Faaliyet Raporlarının hazırlanmasını sağlamak,
- Aylık Faaliyet Raporlarının hazırlanmasını sağlamak,
- Birim İdare Faaliyet Raporunu hazırlamak (Yılda bir),
- Bakanlar Kurulu Bilgi Notlarını hazırlamak (Her hafta),
- 81 İl Bilgi Notlarını hazırlamak,
- İcraat Takip Programı (Haftalık),

- Cumhurbaşkanlığı İletişim Merkezi (CİMER) ve Bakanlığımız Bilgi Edinme Birimine iletilen başvuruların ilgili birimlere sevk ve takibini yapmak,
- Genel Müdürlüğümüz web sayfasının düzenleme ve koordinasyonunu sağlamak; duyuru, haber ve içeriklere ilişkin yayınlama işlemlerini yapmak,
- Genel Müdürlüğümüz Elektronik Doküman Yönetim Sistemine (BELGENET) ilişkin destek hizmetlerini vermek,
- Genel Müdürlüğümüz İç Kontrol Standartları Uyum Eylem Planının koordineli olarak hazırlanmasını sağlamak,
- Kurum içi birimler, özel kurumlar (meslek odaları vb.) ve kamu kurumlarından gelen çalıştay, sempozyum, şura ve anket işlemlerine ilişkin koordinasyon işlerini yapmak,
- Gelen ve giden evrak işlemlerini yürütmek,
- Hizmet Binası içinde Genel Müdürlük katının tüm bakım, onarım gibi ihtiyaçlarını tespit etmek ve ilgili birime intikal ettirmek,
- Genel Müdürlük arşiv esaslarını belirlemek, bu esasların uygulanmasını sağlamak,
- Genel Müdürlüğe bağlı Daire Başkanlıklarının arşiv belgelerini toplamak ve muhafaza etmek,
- Her türlü arşiv malzemesini derlemek, ayıklamak ve her an kullanılır hale gelecek şekilde tasnif etmek,
- Arşiv malzemesinin tahribini önleyecek tedbirleri almak,
- Arşivlerden yararlanma esaslarını belirlemek, arşivlerdeki araştırma taleplerini değerlendirmek ve gerektiğinde izin vermek,
- Saklanma süresini tamamlayan arşivlik malzemeyi, “Kurum Arşivine Devredilecek” olanlar şeklinde ayırmak ve kayıt defterleri veya föyler ile kurum arşivine devretmek,
- Genel Müdürlüğümüzün sivil savunma planlarını hazırlamak, mevzuatta yer alan sivil savunma ile ilgili iş ve işlemleri yürütmek,
- Genel Müdürlük toplantı salonlarında verilecek sosyal hizmetleri yürütmek ve düzenlemek, birimlerin oda ve elektronik cihazlarını yangınlara karşı korumak için nöbet çizelgelerinin takibinin yapılması ve personelin turnike kayıtlarındaki giriş çıkışlarını her hafta takip etmek ve aylık olarak da Makama sunmak,
- Faaliyet alanına ilişkin olarak Genel Müdürlük Makamınca verilecek diğer görevleri yapmak.

6) YÖNETİM VE İÇ KONTROL SİSTEMİ

- 2024 yılında Genel Müdürlük ihale ve satın alma gibi karar süreçleri, yetkililer ve sorumluların ortak kararı ve Harcama Yetkilisi onayı ile gerçekleştirilmiştir.
- 01.01.2006 tarihinde yürürlüğe giren 5436 ve 5437 sayılı Kanunlar ile değişik 5018 sayılı Kamu Mali Yönetimi ve Kontrol Kanunu ile düzenlenen hususların, 01.01.2006 tarihinden itibaren aynı Kanunun 60.ncı maddesi gereği oluşturulan Mali Hizmetler Birimince yürütülmesi zorunlu olduğundan, Genel Müdürlüğümüzce bu görevlerin yürütülmesi sırasında yapılan ödemelere ilişkin “Ödeme Emirleri”, Mali Hizmetler Birimince düzenlenerek ödemeler “Harcama Yetkilisi” onayı ile yapılmıştır.
- Hazine ve Maliye Bakanlığı tarafından yayımlanan 1 seri no.lu “Harcama Yetkilileri Hakkında Genel Tebliğ ”in 2.1. maddesine göre Harcama Yetkilisi Genel Müdür olup, aynı Tebliğin 4. maddesinde de “Harcama Yetkilileri, kamu hizmetlerinin etkili, ekonomik ve verimli bir şekilde sunulmasını sağlamak amacıyla aşağıda belirlenen sınırlar dâhilinde harcama yetkisini devredebilirler.” denilmektedir.
- 1 seri no’lu tebliğin 4. maddesinde belirtilen sınırlar dâhilinde Genel Müdürlüğümüz uhdesinde bulunan harcama yetkisinin, her harcama işlemi itibariyle mal ve hizmet alımları, yapım işlerinde (**Kırkbin Türk Lirası**) **40.000,00.- ₺**’ na kadar olan kısım için ve ayrıca Genel Müdürlüğümüz personel maaşlarının, görev yollukları ile ilgili harcamalarında gerçekleşme görevlisi olarak Yönetim Hizmetleri Dairesi Başkanı Abdulhamit GÜNEŞ, harcama yetkilisi olarak Genel Müdür Yardımcısı Selma TOSUN yetkili kılınmıştır.
- Mal ve hizmet alımları ve personelin maaş, geçici görev, mal ve hizmet alımları ile yapım işleri için **40.000.- ₺**’si üstü harcamalarda Genel Müdür Yardımcısı Selma TOSUN gerçekleştirme görevlisi olarak görevlendirilmiştir.

D- DİĞER HUSUSLAR

...

II- AMAÇLAR ve HEDEFLER

A- TEMEL POLİTİKA VE ÖNCELİKLER

- Afet riski yüksek alanlar öncelikli olmak üzere afet risklerinin belirlenmesine yönelik mikro bölgeleme çalışmaları yapılacak ve imar planlaması süreçlerinde afet risklerinin dikkate alınması için mevzuat güncellenecektir.
- Mekânsal Planların Yapımında ve uygulamasında dirençliliğin sağlanmasına yönelik önlem ve kriterler belirlenerek yerleşme ve yapılaşma koşullarına ilişkin mevzuat yeniden düzenlenecektir.
- Mekânsal planların yapımında afet, tehlike, risk ve dirençliliğe yönelik analizlerinin yapılmasında kullanılacak veri ve bilgi sistemi altyapısı geliştirilecektir.
- 1/1000 ölçekli aktif fay haritaları hazırlanarak, fay sakınım hattı kriterler çerçevesinde belirlenecektir.
- Şehirlerde yeşil alanlar şehir büyüklüğü, nüfus yoğunluğu, erişilebilirliği ile iklim ve coğrafyaya göre belirlenen tasarım kriterleri gözetilerek yeşil şehir vizyonu çerçevesinde bütüncül bir yaklaşımla planlanarak artırılacak, bu kriterler doğrultusunda tüm illerde millet bahçesi çalışmaları sürdürülecektir.
- Kentsel yaşam kalitesinin ölçülmesine ilişkin kriterler uluslararası göstergeler dikkate alınarak geliştirilecek, ölçüm ve izlemeye yönelik mekanizma oluşturulacaktır.
- Yeni yerleşim alanlarının, yıkıma uğramış mevcut kent merkezleriyle ekonomi, toplum, tarih, kültür ve çevre ilişkisinin kurulmasını sağlamak üzere mevcut mekânsal planlar revize edilecektir.

B- İDARENİN STRATEJİK PLANINDA YER ALAN AMAÇ VE HEDEFLER

2024-2028 DÖNEMİ

MEKÂNSAL PLANLAMA GENEL MÜDÜRLÜĞÜNÜN

HEDEF, POLİTİKA VE TEDBİRLERİ

AMAÇ: Doğal kaynakları korumak ve şehirlerimizi daha yeşil ve ferah yaşam alanlarına dönüştürmek

HEDEF: Ülke genelinde yeşil alanların artırılmasına yönelik millet bahçeleri yaygınlaştırılacaktır.

Politika 1: Şehirlerde yeşil alanlar şehir büyüklüğü, nüfus yoğunluğu, erişilebilirliği ile iklim ve coğrafyaya göre belirlenen tasarım kriterleri gözetilerek yeşil şehir vizyonu çerçevesinde bütüncül bir yaklaşımla planlanarak artırılacak, bu kriterler doğrultusunda tüm illerde millet bahçesi çalışmaları sürdürülecektir.

Tedbir: 83.000.000,00 m² alanda millet bahçelerine ilişkin; yer seçimi, projelendirme ve yapım çalışmaları sürdürülecektir.

AMAÇ: Nitelikli planlama anlayışıyla özgün kimliği korunan afetlere dirençli şehirler oluşturmak ve güvenli yapılaşmayı sağlamak.

HEDEF 1: Afet tehlikelerine karşı güvenli ve dirençli yerleşim alanı seçimi çalışmaları yürütülecektir.

HEDEF 2: Ekonomik, sosyal ve çevresel politikalar mekânla ilişkilendirilerek sürdürülebilirlik ve dirençlilik ilkeleri kapsamında üst ölçekli mekânsal planlama çerçevesi tamamlanacaktır.

Politika 1- Afet riski yüksek alanlar öncelikli olmak üzere afet risklerinin belirlenmesine yönelik mikro bölgeleme çalışmaları yapılacak ve imar planlaması süreçlerinde afet risklerinin dikkate alınması için mevzuat güncellenecektir.

Tedbir: Mekânsal Planlara Esas Jeolojik, Jeolojik-Jeoteknik, Mikrobölgeleme Etütlerine İlişkin Yönetmelik, Uygulama ve Teknik Esaslar Genelgesi çalışmaları tamamlanacaktır.

Politika 2: Mekânsal Planların Yapımında ve uygulamasında dirençliliğin sağlanmasına yönelik önlem ve kriterler belirlenerek yerleşme ve yapılaşma koşullarına ilişkin mevzuat yeniden düzenlenecektir.

Tedbir: Mekânsal planların yapımında ve uygulanmasında iklim değişikliğine ve afetlere karşı dirençliliğin sağlanmasına yönelik belirlenen önlem ve kriterler doğrultusunda yerleşme ve yapılaşma koşullarına ilişkin usul ve esaslar geliştirilecek ve ilgili mevzuat yeniden düzenlenecektir.

Politika 3: Mekânsal planların yapımında afet, tehlike, risk ve dirençliliğe yönelik analizlerinin yapılmasında kullanılacak veri ve bilgi sistemi altyapısı geliştirilecektir.

Tedbir: İmar planlarının hazırlanması süreçlerinde afet, tehlike, risk ve dirençliliğe yönelik analizlerinin yapılmasında kullanılacak veri altyapısının oluşturulması ve ilgililere paylaşımının sağlanması kapsamında gerekli Coğrafi Bilgi Sistemleri oluşturulacaktır

Politika 4: 1/1000 ölçekli aktif fay haritaları hazırlanarak, fay sakınım hattı kriterler çerçevesinde belirlenecektir.

Tedbir: Beş ilde 1/1000 ölçekli aktif fay haritaları hazırlanacaktır.

Politika 5: Kentsel yaşam kalitesinin ölçülmesine ilişkin kriterler uluslararası göstergeler dikkate alınarak geliştirilecek, ölçüm ve izlemeye yönelik mekanizma oluşturulacaktır.

Tedbir: Kentsel yaşam kalitesinin ölçülmesine ilişkin kentleri izleme sistemi fizibilite çalışması yapılacaktır.

Politika 6: Yeni yerleşim alanlarının, yıkıma uğramış mevcut kent merkezleriyle ekonomi, toplum, tarih, kültür ve çevre ilişkisinin kurulmasını sağlamak üzere mevcut mekânsal planlar revize edilecektir.

Tedbir: 7452 sayılı Kanun kapsamında afet bölgesi olarak kabul edilen yerlerde iskân alanlarının belirlenmesi ile sağlıklı, güvenli, yaşam kalitesi yüksek ve afet risklerine karşı dirençli şehirlerin oluşturulması için imar planı çalışmaları yapılacaktır.

C- DİĞER HUSUSLAR

...

III- FAALİYETLERE İLİŞKİN BİLGİ VE DEĞERLENDİRMELER

A- MALİ BİLGİLER

1) BÜTÇE UYGULAMA SONUÇLARI

2022, 2023 ve 2024 Yılı Ödenek Durumu, 2024 Yılı Harcamalarının Ekonomik Sınıflara Göre Dağılımı ve 2024 Yılı Ekonomik sınıflara Göre Tahsis Edilen Ödeneklere ilişkin tablolar aşağıda yer almaktadır.

2022, 2023 ve 2024 Yılı Ödenek Durumu

Yıl	Ödenek ₺	Harcanan ₺	Harcama Oranı (%)
2022	57.317.512	53.115.784	93
2023	103.889.341	93.278.637	90
2024	201.014.000	177.244.105	88

Tablo 8 2022, 2023 ve 2024 Yılı Ödenek Durumu

2024 Yılı Harcamalarının Ekonomik Sınıflara Göre Dağılımı

Ekonomik Sınıf	Toplam Harcama İçindeki Payı (%)
Personel Giderleri	87,86
Sermaye Giderleri	0
Sermaye Transferleri	0
Borç Verme	0
Cari Transferler	0
Mal ve Hiz. Alımları Giderleri	1,62
Sos. Güv. Kurumlarına Devlet Piri mi Giderleri	10,51

Tablo 9 2024 Yılı Harcamalarının Ekonomik Sınıflara Göre Dağılımı

2024 Yılı Ekonomik Sınıflarına Göre Tahsis Edilen Ödenekler

Ekonomik Sınıflar	Ödenek ₺	Harcanan ₺	Harcanma Oranı (%)
Personel Giderleri	148.878.000	146.156.193	98,17
Sermaye Giderleri	30.528.000	10.899.720	35,70
Sermaye Transferi	0	0	0
Borç Verme	0	0	0
Cari Transferler	0	0	0
Mal ve Hizmet Alımları Giderleri	3.267.000	2.697.723	82,57
Sos. Güv. Kurumlarına Devlet Piri mi Giderleri	18.341.000	17.490.468	95,36

Tablo 10 2024 Yılı Ekonomik Sınıflarına Göre Tahsis Edilen Ödenekler

2) TEMEL MALİ TABLOLARA İLİŞKİN AÇIKLAMALAR

- 2024 Yılında Genel Müdürlüğümüze Cari Giderler için ayrılan 170.486.000 ₺ ödenekten yıl içerisinde 166.344.384 ₺'si harcanmıştır.
- 2024 Yılında Genel Müdürlüğümüze Yatırım giderleri için ayrılan 30.528.000 ₺ ödenekten yıl içerisinde 10.899.720 ₺'si harcanmıştır.
- 2024 Yılında Genel Müdürlüğümüzün personel maaşları, maaş farkları, arazi tazminatları, doğum ve çocuk yardımı, vekâlet ödemesi, ek ödeme tazminatı karşılığı toplam ödeneği, 142.378.000 ₺ olup, bu ödenekten yıl içerisinde 4.000.000 ₺ ödenek düşülmüş ve bu ödeneye 10.500.000 ₺ eklenerek toplam 148.878.000 ₺ olan ödenekten 146.156.193 ₺'si harcanmıştır.
- 2024 Yılında Genel Müdürlüğümüze, Sosyal Güvenlik Kurumlarına Devlet Piri mi Giderleri için: 17.341.000 ₺ ödenek tahsis edilmiş olup bu ödeneye 1.000.000 ₺ eklenerek toplam 18.341.000 ₺ olan ödenekten 17.490.468 ₺'si harcanmıştır.
- 2024 yılında Genel Müdürlüğümüz yolluklar tertibine tahsis edilen 1.980.500 ₺ toplam ödenekten 1.906.107 ₺'si harcanmıştır.
- 2024 yılında Genel Müdürlüğümüze Tüketime Yönelik Mal ve Malzeme Alımları için tahsis edilen 564.000 ₺ ödeneye 75.000 ₺ eklenmiş olup toplam ödenek 639.000 ₺ olmuştur. Bu tutarın 507.537 ₺' si harcanmıştır.
- 2024 yılında Genel Müdürlüğümüz Hizmet Alımları tertibine tahsis edilen 350.000 ₺ toplam ödenekten 245.052 ₺'si harcanmıştır.
- 2024 yılında Genel Müdürlüğümüze Temsil ve Tanıtma Giderleri için tahsis edilen 52.500 ₺ ödenekten 39.027 ₺ harcama yapılmıştır.
- 2024 yılında Genel Müdürlüğümüze Menkul Mal, Gayri Maddi Hak Alım, Bakım ve Onarım Gideri için tahsis edilen 75.000 ₺ ödeneğin tamamı düşülmüş olup herhangi bir tutar harcanmamıştır.
- Genel Müdürlüğümüz ile ilgili işlemler sonucunda; Bakanlığımız aleyhine açılan ve aleyhimize sonuçlanan, Mahkeme kararı ile de hüküm altına alınan yargılama giderleri için 2024 yılında, Genel Müdürlüğümüz görev giderleri tertibine 6.000 ₺ tahsis edilmiştir. Hukuk Hizmetleri Genel Müdürlüğünün 06.01.2020 tarihli ve 2572 sayılı yazısı ile Bakanlığımız iş ve işlemlerinden kaynaklı ilama bağlı borçlara ilişkin olarak Bakanlığımız bütün birimlerinin ödenek işlemlerinin Hukuk Hizmetleri Genel

Müdürlüğünce yürütüleceği bildirilmiş ve Genel Müdürlüğümüz Görev Giderleri tertibinden herhangi bir ödeme gerçekleştirilmemiştir.

- 2024 yılında Genel Müdürlüğümüzün Döner Sermaye İşletme Müdürlüğüne katkısı 648.137,541 ₺ 'dir.

3) MALİ DENETİM SONUÇLARI

Bakanlığımız, harcama birimlerinin hesap ve işlemlerinin denetiminin; 5018 sayılı Kamu Mali Yönetimi ve Kontrol Kanununun 68 inci maddesi gereğince Sayıştay tarafından yapıldığı, bu kapsamda, 6085 sayılı Sayıştay Kanununa göre Genel Müdürlüğümüz 2023 yılı hesap ve işlemlerinin denetime tabi tutulduğu ve denetim sonucunda "**2023 yılı Denetim Raporu**" ile 24.09.2024 tarih ve E-10518894 sayı ile Genel Müdürlüğümüze bildirilmiştir.

2023 Yılı Denetim Raporuna göre bulunan bulgu aşağıda açıklanmıştır.

Bulgu:

İmar Planlarında Serbest Olarak Belirtilmiş Bina Yüksekliklerinin Yeniden Belirlenmesine ilişkin Süreçlerin Bakanlık Tarafından Takip edilmemesi;

Açıklama:

Söz konusu bulguda bahsedilen konu, 3194 sayılı İmar Kanununun 8. Maddesinin (b) fıkrasında ve Geçici Madde 20 de yer almaktadır. Bu hususun düzenlendiği Kanunun yürürlüğe girdiği tarihten itibaren hemen sonra ilgi 28.04.2021 tarih ve 857759 sayılı dağıtımli yazımız plan onaylayan idareler ile 81 il valiliğine iletilmiş ve bu Kanun maddesi kapsamında kalan imar planlarının ilgili idarelerce nasıl revize edileceği ya da plan değişikliği yapılacağı hususu açıklanmıştır.

Kanunda belirtilen süre sonrasında yüksekliğin serbest olarak belirlendiği imar planları için idarelerce işlem yapma yetki ve sorumluluğu konusunda Hukuk Hizmetleri Genel Müdürlüğünden alınan ilgi 17.09.2021 tarih ve 1723855 sayılı yazı ile özetle, 3194 sayılı İmar Kanunu ve diğer Kanunlardaki düzenlemeler gereği imar planı değişikliği ve revizyonu yapmada yetkinin ilgili idaresine ait olduğu ve bu yetkinin genel ve asıl bir yetki olduğu, bu sebeple bina yüksekliği belirlemeye ilişkin yetkinin 01.07.2021 tarihinden sonra da devam ettiği, ilgili idarelerin bu değişiklikleri süratle yapması gerekliliği konuları ifade edilmiştir.

Bakanlığımız, Hukuk Hizmetleri Genel Müdürlüğü'nün ilgi 17.09.2021 tarih ve 1723855 sayılı yazısında belirtilen hususlar, ilgi 24.09.2021 tarih ve E-1795287 sayılı dağıtımli yazımız ile ilgili Bakanlık, kurum, kuruluş ve 81 İl Valiliğine iletilmiş ve Yençok serbest kararı getirilmiş imar planlarında yükseklik belirlemeye ilişkin plan deęişikliği işlemlerinin belirtildięi şekilde tamamlanmasının sağlanması bildirilmiş olup, genel hükümler çerçevesinde idarelerin plan onaylama yetkileri devam etmekte ve anılan mevzuatta bu hususta belirtildięi üzere düzenleme bulunmamaktadır.

4) DİĞER HUSUSLAR

...

B- PERFORMANS BİLGİLERİ

1) PROGRAM, ALT PROGRAM, FAALİYET BİLGİLERİ

Program	Alt Program	Faaliyet	Faaliyet Açıklamaları
Şehircilik Ve Risk Odaklı Bütünleşik Afet Yönetimi	Mekânsal Planlama ve Kentsel Dönüşüm	Mekânsal planlama, etüt, arsa ve arazi düzenlemesi çalışmalarının yürütülmesi ve ülke genelinde afet riski altındaki alanlar ile riskli yapıların tespit edilerek kentsel dönüşümünün sağlanması	<ul style="list-style-type: none">Ülkemizde her tür ve ölçekteki mekânsal planlama çalışmalarında Jeolojik, Jeolojik-Jeoteknik ve Mikrobölgeleme Etüt Raporları dikkate alınarak işlemler gerçekleştirilmektedir. Afet tehlikelerini dikkate alan güvenli, dirençli, sürdürülebilir ve yaşanabilir alanların oluşturulması çalışmaları hızla devam etmektedir.Aktif Fay Zonlarına ilişkin çalışmalar devam etmekte olup 1/1.000 ölçekte haritalanana aktif fay zonları ve fay sakınım zonları Yer Bilimsel Etüt Sistemine (YERBİS) işlenerek ilgili kurum/kuruluşların kullanımına sunulmaktadır.
		Mekânsal Planlama ve Uygulama	<ul style="list-style-type: none">Bölge planlarına, stratejik planlara ve kalkınma planlarına uygun olarak konut, sanayi, tarım, turizm ulaşım gibi yerleşme ve arazi kullanım kararlarını belirleyen ve planlama bölgesi veya il düzeyinde olmak üzere, 1/50.000 veya 1/100.000 ölçekli çevre düzeni planları ilgili mevzuatı çerçevesinde onaylanmıştır. Plan dönemi tamamlanana çevre düzeni planlarının revize edilmesi için çalışmalar sürdürülmektedir.Ülkemizde küresel endekslerle kıyaslamayı sağlayacak kentsel yaşam kalitesinin izlenmesi amacıyla dünyaya entegre bir sistem ile izleme yapılması planlanmaktadır. Bu sebeple BM-HABITAT'ın oluşturduğu "Küresel Kent İzleme Çerçevesi"nin Ülkemiz şehirlerinde uygulanabilmesi için çalışmalar yürütülmektedir.Kırsal yerleşimlerde köy yerleşik alanı tespitlerine ilişkin yerel yönetimlere rehberlik yapılmakta ve 6 Şubat 2023 depreminden etkilenen kırsal yerleşmelerde iskân alanlarının belirlenmesine ilişkin çalışmalar yürütülmektedir.

			<ul style="list-style-type: none"> Belediyelerin mücavir alanları ile mücavir alanlarda kalan köy yerleşme planları incelenerek onaya sunulmaktadır. Bütünleşik kıyı alanları planları hazırlanmakta ve onaylanmaktadır.
--	--	--	--

2) PERFORMANS SONUÇLARININ DEĞERLENDİRİLMESİ

i. Alt program hedef ve göstergeleriyle ilgili gerçekleştirme sonuçları ve değerlendirmeler

Performans Göstergesi	Ölçü Birimi	2023	2024 Planlanan	2024 Gerçekleşen	Gerçekleşme Oranı	Gerçekleşme Durumu
PG 3.4.1 Millet bahçesi çalışması başlatılan alan büyüklüğü (Kümülatif)	Metrekare (m ²)	75.905.612,51	83.000.000,00	76.405.859,70	%92	
<p>Değerlendirme: 6 Şubat 2023 tarihinde 11 ilimizde büyük yıkım ve hasarlara yol açan deprem felaketi nedeniyle 2024 yılsonu hedefi %92 oranında gerçekleşmiştir. Ayrıca Millet Bahçesi çalışmaları TOKİ, Emlak Konut, Valilik, Belediye, İl Özel İdaresi vb. kurumlar tarafından sürdürülmekte olup, ilgili kurumlar tarafından millet bahçesi taleplerinde düşüş bulunması hedefin gerçekleştirme oranını etkilemiştir.</p>						
PG 4.4.1 Yer Bilimsel Etüt Bilgi Sisteminde (YERBİS) afet tehlikelerini belirleyen yer bilimsel etütlerin tamamlanma oranı (onay/talep)	Yüzde (%)	77	80	87,2	82,2	%100
<p>Değerlendirme: Her türlü mekânsal planlama sürecinde afet tehlikelerini dikkate alan güvenli, dirençli, sürdürülebilir ve yaşanabilir alanların oluşturulması sağlanacaktır.</p> <p>Ülkemizde her tür ve ölçekteki planlama çalışmalarında yer bilimsel etüt raporları dikkate alınarak işlemler gerçekleştirilecektir.</p>						
PG 4.4.2. İmar Planına Esas Mikrobölgeleme Etüt Raporu Tamamlanma Oranı (%)	Yüzde (%)	0	30	93,8	93,8	%100

Değerlendirme: Ülke genelinde İmar Planına Esas Mikrobölgeleme Etütlerinin yaygınlaştırılması ve mevcut yerleşim alanları ile yeni yerleşim alanlarında tamamlanması sağlanacaktır.						
PG 4.4.3 Fay sakınım zonu çalışmalarının tamamlanma oranı (%)	Yüzde (%)	0	20	100	100	%100
Değerlendirme: Aktif Fay Zonu Belirlemeye Yönelik İmar Planına Esas Mikrobölgeleme Etütlerinin Tamamlanması Çalışmaları kapsamında, 2024 yılı içerisinde teknik yönlendirmesi yapılan Mikrobölgeleme etütlerinin tamamı onaylanmıştır. Ayrıca, fay sakınım zonu çalışmaları kapsamında, 2022 yılı Cumhurbaşkanlığı Yatırım Programına alınan “Yerleşim Alanlarını Etkileyen Aktif Fay Zonlarının 1/1.000 Ölçekli Haritalanması ve Fay Sakınım Zonlarının Belirlenmesi- Etap 1” projesi ile 3 farklı bölgede aktif fay zonları 1/1.000 ölçekte haritalanacak, fay sakınım zonları belirlenerek, belirlenen Aktif Fay Zonları Yer Bilimsel Etüt Sistemi (YERBİS) üzerinden ilgili kurum/kuruluşların kullanımına açılacaktır.						
PG 4.5.1 Türkiye Mekânsal Strateji Planı'nın onaylanması ve hazırlanan izleme raporu sayısı (2026 da başlıyor)	Sayı	-	*	*	0	
Değerlendirme: Türkiye MSP (Taslak) ve Türkiye MSP Eylem Planı (Taslak) dokümanına kurum/kuruluşlardan gelen görüş ve öneriler sonrasında eylemlerden sorumlu kurum/kuruluşlar ile toplantılar yapılarak Türkiye MSP ve Eylem Planı nihai hale getirilmiştir. Ancak, 06.02.2023 tarihinde vuku bulan depremler dolayısıyla Türkiye MSP (Taslak) ve Türkiye MSP Eylem Planı (Taslak) için revizyon yapılması gereği hasıl olmuştur. Bu çerçevede Türkiye MSP (Taslak) ve Türkiye MSP Eylem Planı (Taslak)'na yeniden görüş alınmak üzere eylemlerden sorumlu kurum/kuruluşlara resmi yazı yazılmıştır. Kurum/kuruluşlardan gelen değerlendirmeler sonrasında Türkiye MSP ve Eylem Planının nihai hale getirilerek onaylanması planlanmaktadır.						
PG 4.5.2. İstanbul'un depreme ve diğer afetlere dirençli hale getirilmesi amacıyla İstanbul Avrupa Yakası Rezerv Yapı Alanında (Yenişehir Kanal İstanbul Projesi) hazırlanacak/onaylanacak imar planı sayısı (kümülatif)	Sayı	0	0	0	0	
Değerlendirme: İstanbul Avrupa Yakası Rezerv Yapı Alanında yer alan Yenişehir Kanal İstanbul Projesi kapsamında Bakanlığımızca onaylanan ilk 3 etaba ilişkin imar planları, yargı kararları ile iptal edilmiştir. Söz konusu iptal kararlarına karşı Bakanlığımızca itiraz edilerek istinafa gidilmiş olup, hukuki süreç devam etmektedir. Ayrıca bu süreçte Avrupa Yakası Rezerv Yapı Alanına ilişkin Bakanlığımızca onaylanan 1/100.000						

ölçekli Çevre Düzeni Planı Değişikliği de yargı kararı ile iptal edilmiştir. Tüm yargı kararları çerçevesinde planlama süreci değerlendirilmektedir.

PG 4.5.3. Plan dönemi tamamlandığı için hazırlanacak /onaylanacak Çevre Düzeni Planı sayısı (%)	Yüzde (%)	-	10	0	0	Ulaşılamadı
--	------------------	---	----	---	---	--------------------

Değerlendirme: Projeye ilişkin ihale süreci başlatılmış ancak ihale süreci sonucunda İhale komisyonunca ihale iptal kararları alınmış olup projeye yönelik 2024 yılında herhangi bir işlem başlatılamaması nedeniyle Cumhurbaşkanlığı, Strateji ve Bütçe Başkanlığından projelerin sürelerinin 2026 yılına uzatılmış ve bütçe artırımına gidilmiştir.

PG 4.5.4 Hazırlanan ve revize edilerek güncellenen bütünleşik kıyı alanı planları oranı (%)	Yüzde (%)	64	75	0	0	Ulaşılamadı
--	------------------	----	----	---	---	--------------------

Değerlendirme: Projeye ilişkin ihale süreci başlatılmış ancak ihale süreci sonucunda İhale komisyonunca ihale iptal kararları alınmış olup projeye yönelik 2024 yılında herhangi bir işlem başlatılamaması nedeniyle Cumhurbaşkanlığı, Strateji ve Bütçe Başkanlığından projelerin sürelerinin 2026 yılına uzatılmış ve bütçe artırımına gidilmiştir.

PG 4.5.5. Türkiye kentlerini izleme çerçevesi kapsamında izlenecek il sayısı	Sayı	-	100	25	25	Ulaşılamadı
---	-------------	---	-----	----	----	--------------------

Değerlendirme: Ülkemizde küresel endekslerle kıyaslamayı sağlayacak kentsel yaşam kalitesinin izlenmesi amacıyla dünyaya entegre bir sistem ile izleme yapılması planlanmaktadır. Bu kapsamda, BM-HABITAT'tan söz konusu Çerçevenin Ülkemizde uygulanması için danışmanlık teklifi alınmıştır.

Ayrıca, "Türkiye'de 'Kentleri İzleme Çerçevesi' nin pilot bir şehirde uygulanması Projesi" 2025 yılı Yatırım Programında yer almıştır.

ii. Performans denetim sonuçları

...

3) STRATEJİK PLAN DEĞERLENDİRME TABLOLARI

Amaç A 3.	Doğal kaynakları korumak ve şehirlerimizi daha yeşil ve ferah yaşam alanlarına dönüştürmek				
Hedef H 3.4	Ülke genelinde yeşil alanların artırılmasına yönelik millet bahçeleri yaygınlaştırılacaktır.				
Amacın İlgili Olduğu Program/Alt Program Adı	Şehircilik ve risk odaklı bütünlük afet yönetimi/ Mekânsal planlama ve kentsel dönüşüm				
Amacın İlgili Olduğu Alt Program Hedefi	Mekânsal planlama, etüt, arsa ve arazi düzenlemesi çalışmalarının yürütülmesi ve ülke genelinde afet riski altındaki alanlar ile riskli yapıların tespit edilerek kentsel dönüşümünün sağlanması				
Hedef Performansı (%)	% 92				
Sorumlu Birim	MEKÂNSAL PLANLAMA GENEL MÜDÜRLÜĞÜ				
Performans Göstergesi	Hedefe Etkisi (%)	Mevcut Durum	2024 Hedeflenen	2024 Gerçekleşen	Gerçekleşme Oranı (%)
PG 3.4.1 Millet bahçesi çalışması başlatılan alan büyüklüğü (Kümülatif)	100	75.905.612,51	83.000.000,00	76.405.859,70	%92
Hedefe İlişkin Değerlendirmeler					
6 Şubat 2023 tarihinde 11 ilimizde büyük yıkım ve hasarlara yol açan deprem felaketi nedeniyle 2024 yılsonu hedefi %92 oranında gerçekleşmiştir. Ayrıca Millet Bahçesi çalışmaları TOKİ, Emlak Konut, Valilik, Belediye, İl Özel İdaresi vb. kurumlar tarafından sürdürülmekte olup, ilgili kurumlar tarafından millet bahçesi taleplerinde düşüş bulunması hedefin gerçekleşme oranını etkilemiştir.					

Amaç A 4.	A 4. Nitelikli planlama anlayışıyla özgün kimliği korunan afetlere dirençli şehirler oluşturmak ve güvenli yapılaşmayı sağlamak				
Hedef H 4.4.	H 4.4. Afet tehlikelerine karşı güvenli ve dirençli yerleşim alanı seçimi çalışmaları yürütülecektir.				
Amacın İlgili Olduğu Program/Alt Program Adı	Şehircilik ve risk odaklı bütünleşik afet yönetimi/ Mekânsal planlama ve kentsel dönüşüm				
Amacın İlgili Olduğu Alt Program Hedefi	Mekânsal planlama, etüt, arsa ve arazi düzenlemesi çalışmalarının yürütülmesi ve ülke genelinde afet riski altındaki alanlar ile riskli yapıların tespit edilerek kentsel dönüşümünün sağlanması				
Hedef Performansı (%)	% 100				
Sorumlu Birim	MEKÂNSAL PLANLAMA GENEL MÜDÜRLÜĞÜ				
Performans Göstergesi	Hedefe Etkisi (%)	Mevcut Durum	2024 Hedeflenen	2024 Gerçekleşen	Gerçekleşme Oranı (%)
PG 4.4.1 Yer Bilimsel Etüt Bilgi Sisteminde (YERBİS) afet tehlikelerini belirleyen yer bilimsel etütlerin tamamlanma oranı (onay/talep)	40	80	80	82,2	100
PG 4.4.2. İmar Planına Esas Mikrobölgeleme Etüt Raporu Tamamlanma Oranı (%)	30	85	30	93,8	100
PG 4.4.3 Fay sakınım zonu çalışmalarının tamamlanma oranı (%)	30	75,7	20	100	100
Hedefe İlişkin Değerlendirmeler					
Her türlü mekânsal planlama sürecinde afet tehlikelerini dikkate alan güvenli, dirençli, sürdürülebilir ve yaşanabilir alanların oluşturulması çalışmaları devam etmektedir.					
Ülkemizde her tür ve ölçekteki planlama çalışmalarında yer bilimsel etüt raporları dikkate alınarak işlemler gerçekleştirilmektedir.					
Aktif Fay zonlarına ilişkin çalışmalar devam etmekte ve 1/1.000 ölçekte haritalanmaktadır. Fay sakınım zonlarının belirlenerek Yer Bilimsel Etüt Sistemi (YERBİS) üzerinden ilgili kurum/kuruluşların kullanımına açılması çalışmaları devam etmektedir.					

Amaç A 4.	A 4. Nitelikli planlama anlayışıyla özgün kimliği korunan afetlere dirençli şehirler oluşturmak ve güvenli yapılaşmayı sağlamak				
Hedef H 4.5	H 4.5.Ekonomik, sosyal ve çevresel politikalar mekânla ilişkilendirilerek sürdürülebilirlik ve dirençlilik ilkeleri kapsamında üst ölçekli mekânsal planlama çerçevesi tamamlanacaktır.				
Amacın İlgili Olduğu Program/Alt Program Adı	Şehircilik ve risk odaklı bütünleşik afet yönetimi/ Mekânsal planlama ve kentsel dönüşüm				
Amacın İlgili Olduğu Alt Program Hedefi	Mekânsal planlama, etüt, arsa ve arazi düzenlemesi çalışmalarının yürütülmesi ve ülke genelinde afet riski altındaki alanlar ile riskli yapıların tespit edilerek kentsel dönüşümünün sağlanması				
Hedef Performansı (%)					
Sorumlu Birim	MEKÂNSAL PLANLAMA GENEL MÜDÜRLÜĞÜ				
Performans Göstergesi	Hedef Etkisi (%)	Mevcut Durum	2024 Hedeflenen	2024 Gerçekleşen	Gerçekleşme Oranı (%)
PG 4.5.1 Türkiye Mekânsal Strateji Planı'nın onaylanması ve hazırlanan izleme raporu sayısı (2026 da başlıyor)	25	*	*	-	-
PG 4.5.2. İstanbul'un depreme ve diğer afetlere dirençli hale getirilmesi amacıyla İstanbul Avrupa Yakası Rezerv Yapı Alanında (Yenişehir Kanal İstanbul Projesi) hazırlanacak/onaylanacak imar planı sayısı (kümülatif)	15	0	0	0	
PG 4.5.3.Plan dönemi tamamlandığı için hazırlanacak/onaylanacak Çevre Düzeni Planı sayısı (%)	25	-	-	-	0
PG 4.5.4 Hazırlanan ve revize edilerek güncellenen bütünleşik	20	64	75	0	0

kıyı alanı planları oranı (%)					
PG 4.5.5. Türkiye kentlerini izleme çerçevesi kapsamında izlenecek il sayısı	15	-	-	-	-
Hedefe İlişkin Değerlendirmeler					
<p>Türkiye Mekânsal Strateji Planı'nın onaylanması ve hazırlanan izleme raporu sayısı performans göstergesi Stratejik Planda güncellenmiş olup, başlangıç yılı 2026 olarak belirlenmiştir.</p> <p>İstanbul'un depreme ve diğer afetlere dirençli hale getirilmesi amacıyla İstanbul Avrupa Yakası Rezerv Yapı Alanında (Yenişehir Kanal İstanbul Projesi) hazırlanacak/onaylanacak imar planı sayısı (kümülatif) performans göstergesi Stratejik Planda güncellenmiş olup, başlangıç yılı 2025 olarak belirlenmiştir.</p> <p>Hedef yılı tamamlandığı için hazırlanacak/onaylanacak Çevre Düzeni Planı sayısı oranı %10 olarak hedeflenmiştir. İhale sürecinde ihalenin benzer iş olarak kabul edilecek işler tanımına ilişkin şartları sağlanmaması ve geçerli olan tek teklifin yaklaşık maliyetin ve kullanılabilir ödenek tutarının üstünde olması nedeniyle ekonomik açıdan en avantajlı teklif belirlenemeyerek iptal edilmiş olup gerçekleşme olmamıştır.</p> <p>Hazırlanan ve revize edilerek güncellenen bütünlük kıyı alanı planları oranının %75 olması hedeflenmiştir. İhale sürecinde ihalenin verilen bir teklifin sınır değer altında kalması, diğer tekliflerin ise yaklaşık maliyetin ve kullanılabilir ödenek tutarının üstünde olması nedeniyle ekonomik açıdan en avantajlı teklif belirlenemeyerek iptal edilmiş olup gerçekleşme olmamıştır.</p> <p>Ülkemizde küresel endekslerle kıyaslamayı sağlayacak kentsel yaşam kalitesinin izlenmesi amacıyla dünyaya entegre bir sistem ile izleme yapılması planlanmaktadır. Bu kapsamda, BM-HABITAT'tan söz konusu Çerçevenin Ülkemizde uygulanması için danışmanlık teklifi alınmıştır. Ayrıca, "Türkiye'de 'Kentleri İzleme Çerçevesi'nin pilot bir şehirde uygulanması Projesi" 2025 yılı Yatırım Programına dahil edilmiştir.</p>					

4) PERFORMANS BİLGİ SİSTEMİNİN DEĞERLENDİRİLMESİ

...

5) DİĞER HUSUSLAR

...

**IV- KURUMSAL
KABİLİYET VE
KAPASİTENİN
DEĞERLENDİRİLMESİ**

A- ÜSTÜNLÜKLER

- Çalışma alanında uzmanlaşmış, akademik faaliyetlerde bulunan ve çalışma konularında hem ulusal hem de uluslararası gelişmeleri yakından takip eden bir ekibin varlığı; anlayışlı ve teşvik edici bir yönetim yapısının bulunması; ayrıca, çalışmalarda bilimsel yaklaşıma verilen önem doğrultusunda faaliyetlerin yürütülmesi güçlü yönlerimizdir.
- Daire Başkanlıklarımızda ilgili mevzuat bilgisine sahip, genç, dinamik ve alanında tecrübeli çalışma arkadaşlarına sahibiz.
- Anayasanın 43. Maddesinde kıyılar Devletin hüküm ve tasarrufu altında herkesin eşit ve serbest olarak yararlanmasına açık alanlar olarak tanımlanmış olup yasal düzlemde kıyı ve sahil şeritlerinden yararlanmada öncelikle kamu yararı gözetilmektedir. 1970’li yıllardan itibaren yürütülen çalışmalar neticesinde konusunda uzmanlaşmış personel ve kurumsal bir hafıza oluşmuştur. Bu kazanımlarla günümüzde de kıyı alanlarındaki planlama çalışmaları büyük bir bilgi birikimi ve uzmanlıkla yürütülmektedir.
- Üst ölçek mekânsal planlama konusunda uzman, kendini geliştirmeye açık ve kentleşme konusunda ulusal ve küresel ölçekte gündemi takip ederek kendini güncel tutan personelin bulunması, yürütülen çalışmaların bilimsel temellere dayanmasına önem verildiğinden kamu-akademi iş birliğine dayanan projeler üretilmektedir.
- Mevcut personelin tecrübeli olması ve koordinasyon içerisinde görevini yürütmesi ile anlayışlı ve destekleyici yöneticiler bulunmaktadır.
- Cumhurbaşkanlığı “100 Günlük İcraat Programları” içerisinde önemli eylemlerden birisi olarak Millet Bahçeleri projelendirme ve yapım çalışmaları ülke genelinde yaygınlaştırılarak yürütülmektedir.
- Yapılan iş ve işlemlerin yasal mevzuat çerçevesinde değerlendirilmektedir.
- Afetlere dirençli yerleşim alanlarının seçimi kapsamında, ülkemizde her tür ve ölçekteki planlama çalışmalarına altlık olarak kullanılan Arazi Kullanımına Esas Jeolojik, İmar Planına Esas Jeolojik-Jeoteknik/Mikrobölgeleme Etüt Raporlarının teknik yönlendirmesi, inceleme ve onay işlemleri yürütülmektedir. Böylece afetlere dirençli, sağlıklı ve sürdürülebilir yaşam alanları oluşturulmaktadır.
- Yer Bilimsel Etüt Bilgi Sistemi (YERBİS)’nin iş zekâsı yeteneğine ulaştırılması ile veri analizi, haritalanma ve onay işlemlerinin e-ımalı olarak yürütülmesi süreci ile Bakanlığımız bünyesinde yürütülen “Sıfır Atık Hareketine” katkı sağlanmış olacaktır.

- Büyükşehir belediyeleri ile il ve ilçe belediyeleri başta olmak üzere, tüm kamu kurumlarından, STK'lar ve vatandaşlardan gelen; arazi ve arsa düzenlemeleri, değer artış payı ve kıyı kenar çizgisi işlemlerine yönelik görüş taleplerine cevap verilmesi, ilgili mevzuatın hazırlanması ve doğrudan uygulama yapılması neticesinde tecrübeli personel kadrosu ve kurumsal hafıza oluşmuştur.
- Bu minvalde edindiğimiz tecrübelerle ülkemizde mülkiyet politikalarının oluşmasında önemli roller üstlenilmektedir. Bakanlığımızca imar uygulamalarına dair yerel yönetimler ve ilgili idarelere yol gösterici bir misyon üstlenilmiştir.
- İmar uygulamalarının mevzuata uygun yapılmasını sağlayarak, bir taraftan vatandaşlarımızın memnuniyeti gözetilerek ülkemiz kaynaklarının verimli kullanılması, bir taraftan da imar planlarına uygun sağlıklı, çevreye duyarlı ve yaşanabilir yerleşim alanlarının oluşturulması sağlanmaktadır.
- Tecrübeli personellerden oluşan bir kadrosu bulunmaktadır.

B- ZAYIFLIKLAR

- Teknik personel sayısı ile donanım ve yazılım imkânlarının yetersizliği verimi düşürmektedir.
- Genel Müdürlüğümüz görev yetki ve sorumluluklarının kapsamında yürütülen iş ve işlemler, titizlikle üzerinde ekip halinde çalışılması gereken ivedi konular olup mevcut personelimiz yeterli niteliğe ve tecrübeye sahip olmasına rağmen, personel sayımız yetersiz olması sebebiyle yürütmekte olduğumuz iş işlemlerin süreçlerinde yeterli verim elde edilememektedir.
- Bilgisayar ve plotter sayılarının artırılması ve çalışma ortamının fiziki olarak yetersizliklerinin giderilmesi halinde daha verimli ve üretken olunabilecektir.
- Teknik donanımın artırılması ve personelin teknolojik gelişmeleri takip edebilmesi amacıyla eğitimler düzenlenmesi hizmet kalitesini arttıracaktır.
- Özellikle Millet Bahçeleri ve Kentsel Tasarım konularında muhatap olunan kurum, kuruluş, firmaların yeterli bilgiye sahip olmadığından tarafımızca mükerrer bilgi ve yönlendirme paylaşımı yapmak zorunda kalınmaktadır.
- Arazi Kullanımına Esas Jeolojik, İmar Planına Esas Jeolojik-Jeoteknik/Mikrobölgeleme Etüt Raporları kapsamında, büro ve arazi çalışmalarının meteorolojik, coğrafi ve maddi nedenlerle uzaması, teknik personelin emeklilik sürecinin yaklaşması sorunları

nedeniyle nitelikli eleman kaybı gibi durumlar sürecin zayıflıkları olarak tanımlanmaktadır.

- Her birimizce yürütülen çalışmaların birbirinden farklı iş kollarını içermesi, iş yoğunluğunun fazla olması, konusunda uzman yeterli sayıda personel bulunmaması ve mevcut personel için fiziki ortamın yetersizliği eksik yönlerimiz olarak göze çarpmaktadır.
- Genel Müdürlüğümüz genelinde personel sayısı yeterli değildir.

C- DEĞERLENDİRME

- Nitelikli uzman personel, kurumsal yapı ve bilgi birikimiyle Türkiye'nin üst ölçek mekânsal planlaması yapılarak sürdürülebilir kentsel ve kırsal mekânsal gelişme temin edilmekte olup teknik personel ve imkânların artırılması ile daha verimli bir çalışma sağlanabilecektir.
- Nitelikli ve tecrübeli personel sayısının artırılarak, çalışma ortamının fiziki şartlarının iyileştirilmesi durumunda daha verimli bir çalışma sağlanabilecektir
- Kıyı mevzuatına tabi alanların korunmasının yanı sıra kontrollü kullanımı sağlanmakta, kıyı yapı ve tesislerine yönelik imar planı süreçleri deneyim ve bilgi birikimi ile yürütülmekte ve bu alanlarda işlem tesis eden diğer kurum ve birimlerle kurumsal deneyim ve birikim paylaşılmaktadır.
- Millet Bahçelerinin yaygınlaştırılması çalışmaları ve Kentsel Tasarım Projeleri ile şehirlerimizdeki yeşil alan büyüklükleri ve kişi başına düşen yeşil alan m²lerinin artırılması, şehirlerimizde yaşayan insanların hayat standartlarının yükseltilmesi, doğayla iç içe yaşam alanlarının oluşturulması, gerektiğinde afet toplanma alanları olarak da kullanılabilen ve iklim değişikliği ile mücadeleye katkı sağlayan sürdürülebilir kentsel mekânlar oluşturulması hedeflenmektedir.
- 2024 yılı içerisinde afet tehlikelerini belirlemeye yönelik 813 adet İmar Planına Esas Jeolojik-Jeoteknik/Mikrobölgeleme Etüt Raporunun onay işleminin gerçekleştirilmesi ile süreç başarılı bir şekilde tamamlanmıştır.
- Ayrıca, Yapı İşleri Genel Müdürlüğü, TOKİ, İlbank, Belediyeler vb. kurum/kuruluşların teknik yönlendirme talepleri de karşılanarak işlerin sağlıklı yürümesi sağlanmıştır.

- Arazi ve arsa düzenlemeleri, hâlihazır harita, değer artış payı ve kıyı kenar çizgilerine ilişkin, uygulamaların yapılması, mevzuat hazırlanması ve geliştirilmesi sağlanmakta, bu uygulamaların yapımına ilişkin ilgili kurum/kuruluşlarla kurumsal deneyim ve birikim paylaşılmaktadır.
- Genel Müdürlüğümüzün mekânsal planlar konusunda imar kanununun ve ilgili yönetmeliklerinin genel hükümleri çerçevesinde plan hazırlayan ve onaylayan yerel idareler ve kurum ve kuruluşlar ile hazırlanıp onaylanan plandan etkilenen tüm kesimlere tereddüt duyulan veya anlaşılamayan hususlarla ilgili olarak görüş oluşturulmak suretiyle rehberlik hizmeti verilmekte olup mekânsal planlama işlemlerinin süreçlerinin daha anlaşılır ve hızlı yürütülmesi sağlanmaya çalışılmaktadır.
- Öte yandan, gerek Genel Müdürlüğümüz mekânsal planlama konuları kapsamında gelişen ve dönüşen ihtiyaçlar doğrultusunda imar kanununda ve alt mevzuat hükümlerinde değişiklik çalışmaları yürütülmekte ve Genel Müdürlüğümüzün dışındaki birimler ile Bakanlığımız dışı diğer bakanlıklar ve kurum-kuruluşların hazırladığı taslak mevzuat metinlerinin İmar Kanunu ve mekânsal planlama mevzuatı ile uyumunun sağlanmasına yönelik değerlendirmeler yapılmaktadır.
- Ayrıca yerel idareler tarafından onaylanarak e-plan otomasyon sistemine yüklenen kesinleşmiş mekânsal planlar için Mekânsal Planlar Yapım yönetmeliğinin 35 inci maddesi ve 2013/17 Genelge uyarınca İl Müdürlüklerince hazırlanan ve gereği için ilgili idaresine bilgi için de Bakanlığımıza iletilen teknik raporlar incelenerek aksayan hususlar ilgili idaresine bildirilmekte ve farkındalık yaratılmaya çalışılmaktadır.

D- ÖNERİ VE TEDBİRLER

- Teknik personel sayısı ile donanım ve yazılım imkânlarının artırılması halinde daha verimli ve üretken olunabilecektir.
- Daha verimli ve proaktif çalışmanın sağlanabilmesi için nitelikli personel ile yeterli destek personelinin bulundurulması ve ihtiyaç olan teknik donanım ile fiziki şartların sağlanması gerekli görülmektedir.

- Personel sayısının artırılması, çalışma ortamının ve fiziki şartların gözden geçirilerek iyileştirme yapılması ve teknolojik gereksinimlerin karşılanmasının verimliliği artıracığı düşünülmektedir.
- Genel Müdürlüğümüz dışında idarelerin gerçekleştirdiği mekânsal plan onaylama süreçleri, planların uygulanması süreçleri, ruhsat vb. işlemler gibi imar mevzuatı içinde kalan tüm işlem süreçlerinin rutin olarak denetlendiği bir Bakanlık biriminin kurulmasının işlemlerin hukuka ve mevzuata daha uygun yürütülmesi konusunda gerekli ve yerinde olacağı değerlendirilmektedir.

V- EKLER

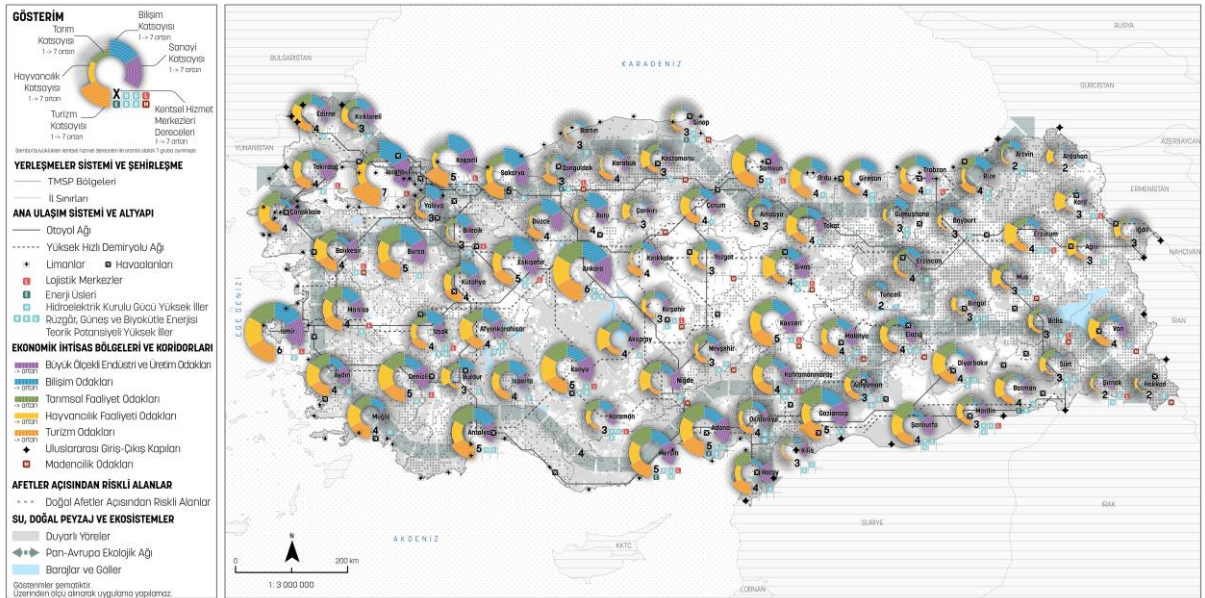
A- MEKÂNSAL STRATEJİLER VE ÇEVRE DÜZENİ PLANLARI DAİRESİ BAŞKANLIĞI

FAALİYET VE PROJE BİLGİLERİ

Türkiye Mekânsal Strateji Planı – 2053 (Taslak)

Ekonomik, sosyal ve çevre politikaları ile stratejilerini mekânla ilişkilendirerek fiziki gelişmeyi ve sektörel kararları yönlendiren Türkiye Mekânsal Strateji Planı 2053 (Türkiye MSP) ve Türkiye MSP Eylem Planı taslakları Stratejik planlama yaklaşımı ile ortak karar alma süreçleri tesis edilerek tüm kurumlarımızın ve yerel yönetimimizin katkılarıyla, bilimsel analizlerin ışığında hazırlanarak, nihai taslak haline getirilmiştir.

Ancak, 06.02.2023 tarihinde vuku bulan depremler dolayısıyla belgede revizyon yapılması gereği hâsıl olmuştur. Bu çerçevede 2024 yılı içerisinde yeniden görüş alınmak üzere eylemlerden sorumlu kurum/kuruluşlara resmi yazı yazılmıştır. Kurum/kuruluşlardan gelen değerlendirmeler sonrasında Türkiye MSP ve Eylem Planının nihai hale getirilerek onaylanması planlanmaktadır.



Şekil 11 Türkiye MSP Şeması

Çevre Düzeni Planları (CDP)

Bölge planlarına, stratejik planlara ve kalkınma planlarına uygun olarak konut, sanayi, tarım, turizm ulaşım gibi yerleşme ve arazi kullanım kararlarını belirleyen ve planlama bölgesi veya il düzeyinde olmak üzere, Kütahya ili dışında 80 ilimizi kapsayan 1/50.000 veya 1/100.000 ölçekli çevre düzeni planları ilgili mevzuatı çerçevesinde onaylanmıştır. Kütahya İlini de kapsayan Afyonkarahisar-Uşak-Kütahya Planlama Bölgesi 1/100.000 Ölçekli Çevre Düzeni Planı da güncellenecektir.

Planların uygulamasında karşılaşılan aksaklıkların giderilmesi ve ortaya çıkan yeni ihtiyaçların karşılanması amacıyla büyükşehir belediyeleri başta olmak üzere yerel idareler, kamu kurumları ve ilgili tüm kesimlerle işbirliği halinde çalışmalar yürütülmektedir.

Ayrıca şehir içerisinde kalmış sanayi alanlarının dönüşümü ve şehir içinde kalmış sanayi sitelerinin de şehir dışında uygun görülen alanlarda çağın ihtiyaçlarını karşılayan ölçülerde yeniden yer seçerek sanayi sitesi gelişim alanlarının planlanmasına yönelik başlatılan çalışmalar ise devam etmektedir.



Şekil 12 Ülke genelinde Çevre Düzeni Planları

Ülkemizdeki illerin %99'unun 1/100.000 Ölçekli ÇDP'leri tamamlanmış olup plan projeksiyon yılına ulaşılan ÇDP'lerin önümüzdeki 5 yıl içerisinde revize edilmesi planlanmaktadır. Bu kapsamda söz konusu revizyon çalışmaları başlatılmış olup Zonguldak-Bartın-Karabük Planlama Bölgesi 1/100.000 Ölçekli Çevre Düzeni Planı hazırlanmasına yönelik çalışmalar devam etmektedir.

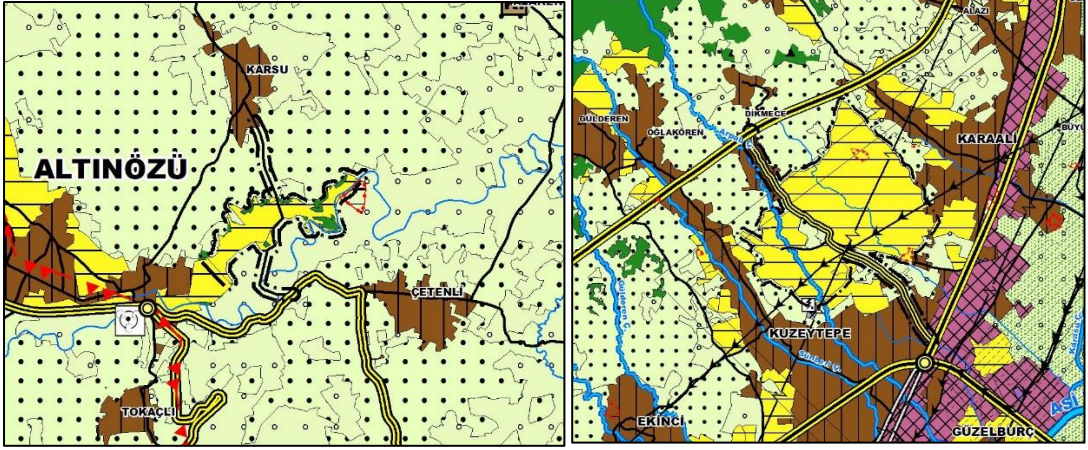
Diğer yandan, Büyükşehir belediyesi olan Ankara, İstanbul, Kocaeli, Bursa, Eskişehir, Sakarya, Kahramanmaraş, Hatay ve Gaziantep illerinde ise çevre düzeni planlarına dair iş ve işlemler ilgili Büyükşehir Belediye Başkanlıklarınca yürütülmektedir. 2024 yılı Çevre Düzeni Planları Değişiklik Tablosu **EK-1**'de verilmektedir.

Hatay İli 1/100.000 Ölçekli ÇDP Değişikliği Çalışmaları

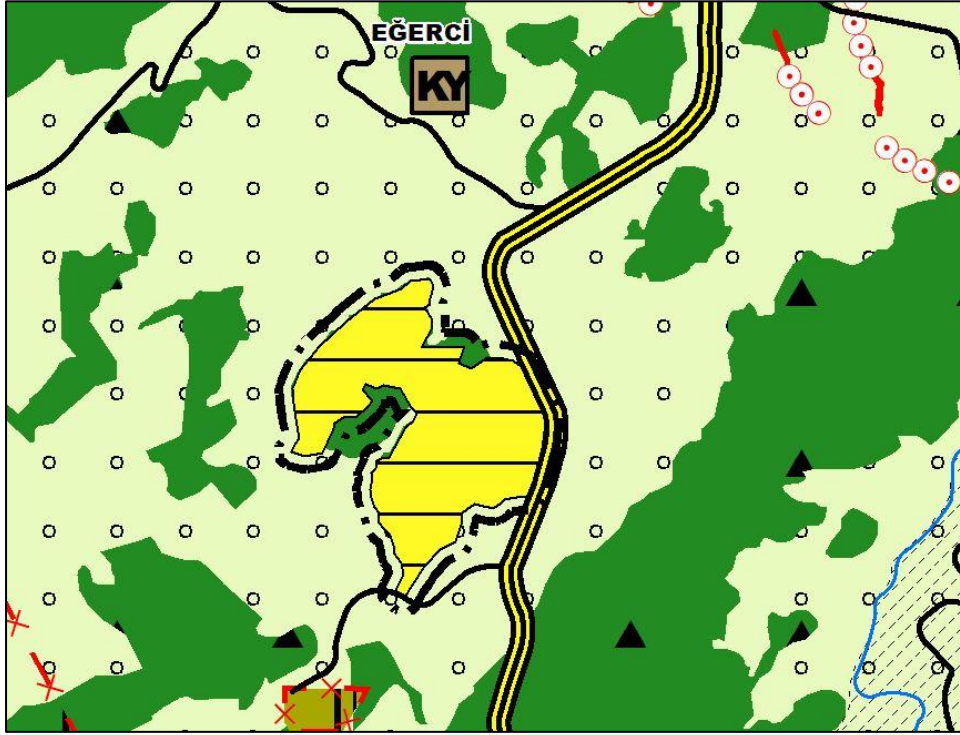
6 Şubat 2023 tarihinde meydana gelen Kahramanmaraş merkezli depremler Hatay şehrimizi de etkilemiş ve büyük bir yıkıma neden olmuştur. Başta yerleşmeler ve altyapısı olmak üzere sanayi alanları, tarihi ve doğal zenginlikler, kırsal yerleşim alanları, sulama, iletişim, ulaşım ve lojistik altyapı, eğitim ve sağlık kurumları, ibadethaneler, sosyal donatı alanları zarar görmüştür.

Hatay İlinde afet sonrası, afet kaynaklı tehlike ve risklere karşı dirençli ve güvenli çevreler oluşturmak için il sınırları içerisinde alt ölçekli planlara esas olacak şekilde, 2018 yılında Hatay Büyükşehir Belediye Başkanlığınca onaylanan Hatay İli 1/100.000 Ölçekli Çevre Düzeni Planında yeni seçilen iskân alanları nedeniyle değişiklik yapılması ihtiyacı gerekmiştir.

Hatay İli'nde Bakanlığımızca belirlenen kesin iskân alanlarına yönelik olarak, TOKİ tarafından yapılacak projelendirme çalışmalarına esas olmak üzere; Hatay Yayladağı Eğerci İskân Alanı, Hatay Antakya 5. Bölge (Dikmece) İskân Alanı, Hatay Antakya 7. Bölge (Dikmece) İskân Alanı, Hatay Kumlu 1.Bölge (Cumhuriyet) İskân Alanı, Hatay Altınözü 1. Bölge (Karsu) İskân Alanı ve Hatay Altınözü 2. Bölge (Karsu) İskân Alanı'nın Kentsel Gelişme Alanı olarak gösterimine yönelik düzenlemeleri içeren ÇDP değişikliği öncelikli olarak hazırlanarak Bakanlık Makamı Olur'una sunulmuş, 7452 sayılı "Olağanüstü Hal Kapsamında Yerleşme ve Yapılaşmaya İlişkin Cumhurbaşkanlığı Kararnamesinin Kabul Edilmesine Dair Kanun" uyarınca 05.12.2024 tarihinde Re'sen onaylanmıştır.



Şekil 13 Hatay İli Kentsel İskân Alanı

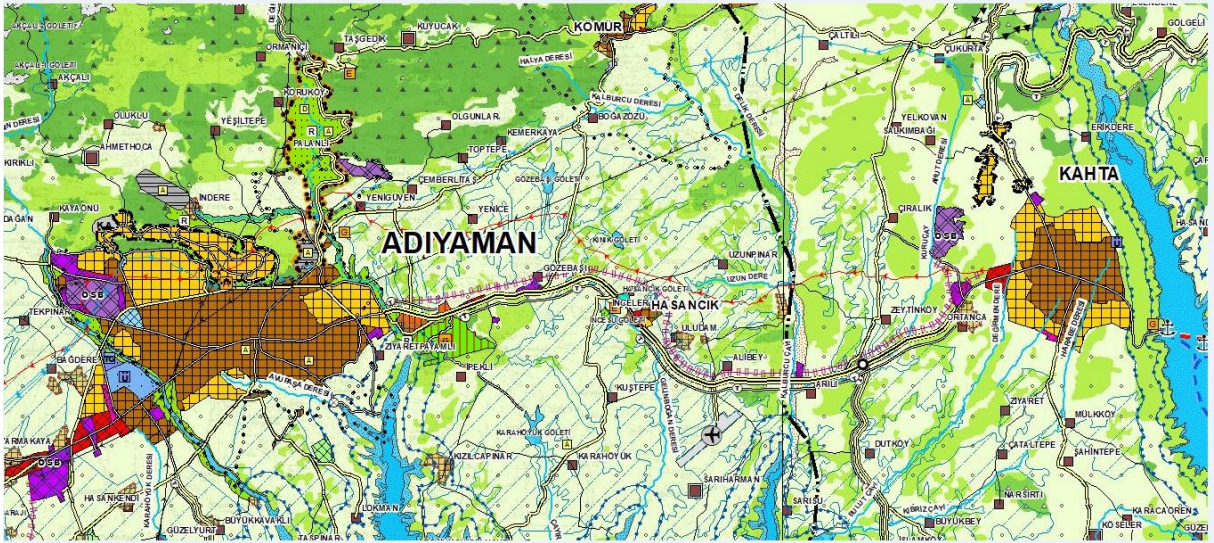


Şekil 14 Hatay İli Kentsel İskân Alanı

06/02/2023 Tarihinde Meydana Gelen Deprem Nedeni ile Kentsel Alanlarda Çevre Düzeni Planı Kapsamında Yürütülen Çalışmalar:

Deprem afeti kapsamında hasar gören İllerimizde Bakanlığımızca belirlenen kentsel iskân alanlarına ilişkin Çevre Düzeni Planları kapsamında gerekli düzenlemeler yapılmaktadır. Bu çerçevede Hatay İlinde yürütülen çalışmaların yanı sıra Osmaniye İli Düziçi Alibozlu İskân

Alanı, Düziçi Alibozlu İskân Alanı 2 ve Düziçi Alibozlu İlave İskân Alanı kapsamında Osmaniye İli 1/100.000 Ölçekli Çevre Düzeni Planı değişiklikleri ile Adıyaman Merkez İndere İskân Alanı, Merkez İndere 2. İlave İskân Alanı, Merkez İndere 3. İlave İskân Alanı, Merkez İndere - Kayaönü İskân Alanı, Gölbaşı Yukarıçöplü İskân Alanı Gölbaşı Yukarı Çöplü İlave İskân Alanı, Gölbaşı Yukarı Çöplü 2. İlave İskân Alanı ile 16.07.2024 tarihli ve 9999233 sayılı Bakanlık Makamı Olur'u ile belirlenen Adıyaman Gölbaşı Yukarı Çöplü 2. İlave İskân Alanı, Besni Erdemoğlu İskân Alanı, Besni Eskiköy İskân Alanı, Besni Ali Erdemoğlu Mahallesi İskân Alanı, Sincik İskân Alanı, Kâhta Salkımbağı İskân Alanı, Kâhta Salkımbağı 2. İskân Alanı, Kâhta Salkımbağı İlave İskân Alanı, Kâhta Çobanlı İskân Alanı ile Çelikhan Bıstıkan Mahallesi İskân Alanı'nı kapsayan Adıyaman-Şanlıurfa-Diyarbakır Planlama Bölgesi 1/100.000 Ölçekli Çevre Düzeni Planı değişiklikleri onaylanmıştır. Deprem bölgesinde yer alan diğer illerimizde kentsel iskân alanları kapsamında yürütülen Çevre Düzeni Planı değişikliklerine ilişkin çalışmalar devam etmektedir.



Şekil 15 Adıyaman İli Kentsel İskân Alanı

Diğer yandan şehir içerisinde kalmış sanayi alanlarının dönüşümü ve şehir içinde kalmış sanayi sitelerinin de şehir dışında uygun görülen alanlarda yeniden yer seçerek sanayi sitesi gelişim alanlarının planlanmasına yönelik başlatılan çalışmalar kapsamında özellikle yaşadığımız deprem afetlerinden olumsuz etkilenen ve OHAL ilan edilen illerde yoğunlaştırılarak başta Sanayi ve Teknoloji Bakanlığımız olmak üzere ilgili kurum ve

kuruluşlarla koordinasyon içerisinde yürütülmüş ve yeni daimi çalışma alanlarının belirlenmesi konusunda önemli kararlar alınmıştır.

Bütünleşik Kıyı Alanları Planı (BKAP)

Mekânsal Planlama Genel Müdürlüğü, Cumhurbaşkanlığı Teşkilatı Hakkında 1. No.lu Cumhurbaşkanlığı Kararnamesi'nin 102. Maddesi gereğince Türkiye kıyılarını etkileşim alanları ile birlikte, tüm sektörel faaliyet ve planları, sosyal ve ekonomik konuları da içerecek şekilde bütüncül bir yaklaşımla ele alan, koruma ve kullanma dengesini sağlayacak biçimde mekânsal hedef, strateji ve eylem önerilerini ve yönetim planını kapsayan, imar planı kararlarını yönlendiren Bütünleşik Kıyı Alanları Planlarını hazırlamaktadır.

Türkiye'de Bütünleşik Kıyı Alanları Planlama çalışmaları kıyı ekosisteminin korunması, kıyı alanlarında sosyal, çevresel ve ekonomik sürdürülebilirliğin bütüncül olarak sağlanması temel strateji ile 2007 yılından itibaren Bakanlığımızca yürütülmektedir. Yeni yapılmakta olan bütünleşik kıyı alanları planları stratejik çevresel değerlendirme sürecine tabii olup her iki sürecin birlikte yürütülmesine başlanmıştır.

Bütünleşik Kıyı Alanları Planlama çalışmaları gelinen nokta itibariyle çeşitli değişiklikler geçirmiştir. Bunlardan en önemlisi ilk başlarda Strateji Belgesi olarak hazırlanan planlar stratejik mekânsal planlama yaklaşımı ile ele alınarak seçmeci, esnek, kapsayıcı ve katılımcı bir boyut kazanmıştır. 3 farklı nesil planın ortaya çıktığı bu süreçte planlamanın farklı boyutları katılarak süreç zenginleştirilmiştir. Aşağıdaki Tablo'da Bütünleşik Kıyı Alanları Planlama çalışmaları, hazırlanma dönemleri ile planı oluşturan yaklaşımları verilmiş olup söz konusu planların 2024 yılına kadar gelişim süreçleri ortaya konmuştur.

2024 Yılına kadar Türkiye'de Hazırlanmış Bütünleşik Kıyı Alanları Planlama Çalışmaları ve Türleri

Planlama Çalışması	Hazırlanma Yılları	Türü
İzmit Körfezi (Kocaeli- Yalova) Bütünleşik Kıyı Alanları Planı	2008	1 Nesil BKAYP
İskenderun Körfezi (Adana-Mersin-İskenderun) Bütünleşik Kıyı Alanları Planı	2009	1 Nesil BKAYP
Antalya Bütünleşik Kıyı Alanları Planı (Strateji Belgesi)	2011	1 Nesil BKAYP

Samsun Bütünleşik Kıyı Alanları Planı (Strateji Belgesi)	2011	2 Nesil BKAYP
İzmit Körfezi (Kocaeli-Yalova) Bütünleşik Kıyı Alanları Planı (Revizyon)	2014	2 Nesil BKAYP
İskenderun Körfezi (Adana-Mersin-Hatay) Bütünleşik Kıyı Alanları Planı (Revizyon)	2015	2 Nesil BKAYP
Bursa İli Bütünleşik Kıyı Alanları Planları	2015	2 Nesil BKAYP
Aydın-Muğla İlleri Bütünleşik Kıyı Alanları Planları	2018	3 Nesil BKAYP
Balıkesir-Çanakkale İlleri Bütünleşik Kıyı Alanları Planları	2018	3 Nesil BKAYP
Edirne-Tekirdağ-Kırklareli İlleri Bütünleşik Kıyı Alanları Planları	2020	3 Nesil BKAYP
Ordu-Giresun-Trabzon İlleri Bütünleşik Kıyı Alanları Planları	2021	3 Nesil BKAYP
Kocaeli-Sakarya-Düzce İlleri Karadeniz Kıyıları Bütünleşik Kıyı Alanları Planları	2022	3 Nesil BKAYP
Zonguldak-Bartın-Kastamonu İlleri Bütünleşik Kıyı Alanları Planları	2022	3 Nesil BKAYP

Tablo 11 2024 Yılında kadar Türkiye’de Hazırlanmış Bütünleşik Kıyı Alanları Planlama Çalışmaları ve Türleri Tablosu

Bu kapsamda;

Ordu-Giresun-Trabzon İllerinde Bütünleşik Kıyı Alanları Planı 2021 yılında, Kocaeli-Sakarya-Düzce ve Zonguldak-Bartın-Kastamonu illeri Bütünleşik Kıyı Alanları Planları ise 2022 yılında tamamlanmıştır.

2024 yılında İzmir İli Bütünleşik Kıyı Alanları Planının denizel alanları da içerecek şekilde hazırlanmasına yönelik hazırlıklar başlatılmış olup çalışmalar devam etmektedir.

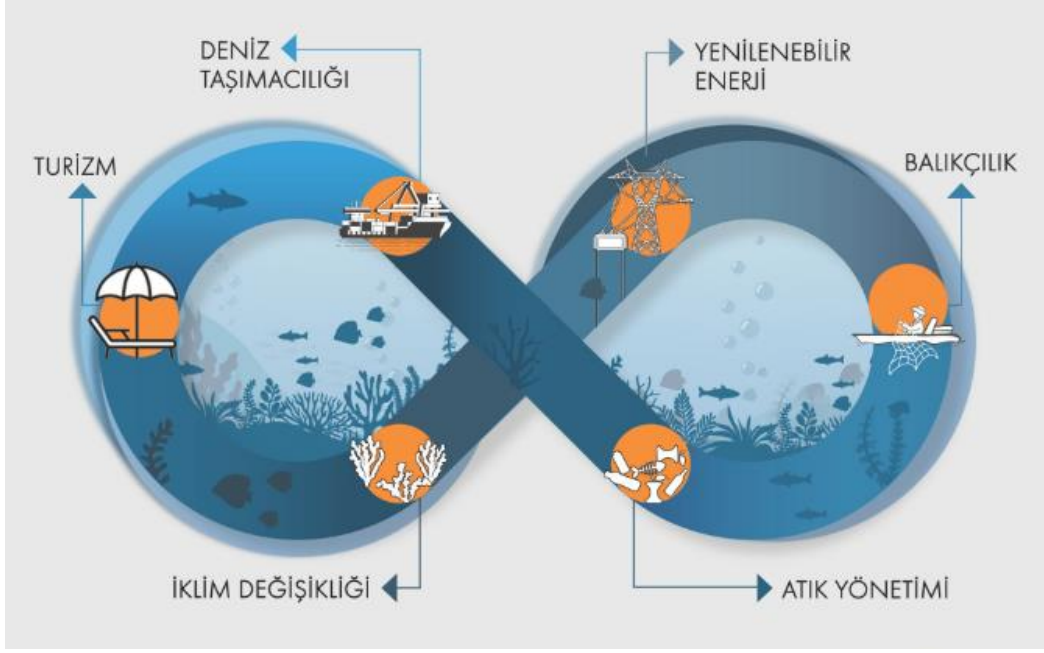
Yatırım Programı dâhilinde, 2030 yılına kadar revize edilmesi gereken planların da onaylanması ile Türkiye’deki Bütünleşik Kıyı Alanları Planlama çalışmalarının tamamlanması hedeflenmektedir.



Şekil 16 Ülke Geneline Bütünleşik Kıyı Alanları Planları

Mavi Büyüme, Yeşil büyüme ve Ekolojik Yaklaşımın Türkiye'nin Deniz ve Kıyı alanlarına yansıtılması

Mavi büyüme, yeşil büyüme ve ekolojik yaklaşım, sürdürülebilir kalkınma hedefleri doğrultusunda birbiriyle bağlantılı ve tamamlayıcı stratejiler sunmaktadır. Mavi büyüme, denizle ilişkili sektörlerin ekonomik değerini artırırken, bu sektörlerin sürdürülebilirlik prensipleri çerçevesinde geliştirilmesini hedefler. Yeşil büyüme ise, çevresel sürdürülebilirliği ekonomik kalkınmanın ayrılmaz bir parçası olarak ele alarak doğal kaynakların korunması ve karbon salınımının azaltılmasını öne çıkarır. Ekolojik yaklaşım ise, bu iki stratejiyi destekleyen bir temel sunarak, ekosistemlerin korunmasını, biyolojik çeşitliliğin artırılmasını ve insan-doğa ilişkilerinde denge kurulmasını sağlar.



Şekil 17 Mavi Büyüme, Yeşil büyüme ve Ekolojik Yaklaşım

Deniz ve karaların birleştikleri ekosistemler olan kıyılar, sahip oldukları zenginlikler nedeniyle sürekli ve artan bir şekilde cazibe alanı ve talep konusu olmuştur. Bu nedenle koruma kullanma dengesini gözetten planlama yaklaşımlarına ihtiyaç bulunmaktadır.

Bu kapsamda, Türkiye'nin imzalamış olduğu Barselona Sözleşmesi, Akdeniz'de Bütünleşik Kıyı Alanları Yönetimi Protokolü (ICZM) çerçevesinde Öncelikli Eylem Programı Faaliyet Merkezi (PAP/RAC) nezdinde Ulusal Odak Noktalığı ile Bükreş Sözleşmesi Bütünleşik Kıyı Alanları Yönetimi Danışma Grubu Ulusal Odak Noktalığı, Avrupa Çevre Ajansı (AÇA) Arazi Kullanım ve Mekânsal Planlama Birincil Odak Noktalığı görevleri Mekânsal Planlama Genel Müdürlüğüne yürütülen çalışmalar önem arz etmektedir.

Bütünleşik Kıyı Alanları Planları kıyı alanlarındaki çakışan yetki alanlarına, çözüm odaklı yenilikçi yaklaşımlar getiren, ekosistem temelli yaklaşımı entegre eden, kıyıdaki paydaşları uzlaştıran ve yatırım süreçlerini hızlandıran, böylelikle Türkiye'nin kıyı alanı planlamasının kurumsal karar alma süreçlerini yeniden şekillendiren ve kıyının kara tarafı açısından değerlendirildiğinde ise çevre sağlığı ile ekonomik gelişme arasındaki dengeyi kuran bir planlama aracı olarak tanımlanmakta olup kıyı alanlarındaki yerel beklenti ve talepler ulusal yatırım programları ile yönlendirilmekte ve desteklenmektedir.

Genel Müdürlüğümüzce Bakanlığımız Adına Takip Edilen Ulusal Odak Noktaları:

2020 Birleşmiş Milletler İnsan Yerleşimleri Programı (BM Habitat)

Sürdürülebilir kentleşmenin temini için en önemli uluslararası platform olan Birleşmiş Milletler İnsan Yerleşimleri Programı (BM-Habitat) kapsamındaki faaliyetler ulusal odak noktası olarak Bakanlığımızca yürütülmektedir.

Ülkemiz, gerek karar organlarında yer alarak, gerek şehirleşmenin asıl uygulayıcısı olan yerel yönetimlerimizin BM-Habitat işbirliğinde gerçekleştirdikleri projeleri ile ve gerekse geri kalmış ülkelerdeki şehirleşme desteklerimiz vasıtasıyla BM Habitat Programı ile karşılıklı bir işbirliğini devamlı sürdürmektedir.

2024 yılı içerisinde BM Habitat tarafından düzenlenen 12. Dünya Şehircilik Forumu'na (WUF12) Bakanlığımızdan Bakan Yardımcısı Sayın Ömer BULUT başkanlığında bir heyet ile katılım sağlanmıştır.



Şekil 18 Dünya Şehircilik Forumu

Ayrıca 2024 yılı içerisindeki İcra Kurulu toplantısı çevrimiçi olarak takip edilmiştir.

Ülkemizde küresel endekslerle kıyaslamayı sağlayacak kentsel yaşam kalitesinin izlenmesi amacıyla dünyaya entegre bir sistem ile izleme yapılması planlanmaktadır. Bu sebeple BM-HABITAT'ın oluşturduğu "Küresel Kent İzleme Çerçevesi" kentsel politika ve

stratejilerin veriye ve kanıta dayalı olarak üretilmesi ile yaşanabilir kentlere ulaşılmasında kullanılabilecek bir araçtır.

Ülkemizde de BM “Küresel Kent İzleme Çerçevesi”nin kullanılarak izleme sistemi oluşturulması amacıyla BM-Habitat Programı İstatistik Ofisi ile konu ile ilgili çeşitli toplantılar düzenlenmiştir:

Habitat II. Asamblesinde ilk teknik ön görüşme gerçekleştirilmiş, Cumhurbaşkanlığı (Strateji ve Bütçe Başkanlığı), TÜİK, TBB ve Bakanlığımız ilgili Genel Müdürlüklerinin katılımıyla BM-HABITAT’ın “Küresel Kent İzleme Çerçevesi”ni aktardığı çevrimiçi bilgilendirme toplantısı gerçekleştirilmiştir. BM-HABITAT’tan söz konusu Çerçevenin Ülkemizde uygulanması için taslak dokümanlar alınıp ön araştırma yapılarak “Türkiye’de ‘Kentleri İzleme Çerçevesi’nin pilot bir şehirde uygulanması Projesi” 2025 yılı Yatırım Programına dahil olmuştur.

Akdeniz’de Bütünleşik Kıyı Alanları Yönetimi Protokolü (ICZM) Odak Noktalığı

2024 yılı içerisinde Akdeniz’de sürdürülebilir kalkınmayı desteklemek ve bölgesel çevresel politikaların geliştirilmesine yardımcı olmak amacıyla çalışmalar yürüten Birleşmiş Milletler Çevre Programı (UNEP) Akdeniz Eylem Planı Öncelikli Eylemler Programı Bölgesel Faaliyet Merkezi’nin (PAP/RAC) üst düzey temsilcileri (Başkan ve Başkan Yardımcısı), PAP/RAC Direktörü Zeljka Škaricic ve Direktör Yardımcısı Marko Prem, 14 Şubat 2024 tarihinde Mekânsal Planlama Genel Müdürlüğü’nü ziyaret etmişlerdir. Ziyarete, UNEP MAP bünyesinde Türkiye ile birlikte yürütülecek olan Kıyı Alanları Yönetim Projesi (CAMP-Coastal Area Management Project) hakkında kapsamlı bir bilgi alışverişinde bulunulmuş, iki kurum arasındaki iş birliğinin güçlendirilmesi ve kıyı alanlarının sürdürülebilir yönetimi konusundaki ortak çabaların artırılması hususları gündeme alınmıştır. Toplantıda ayrıca Türkiye’de Deniz Mekânsal Planlama alanında uzmanlara eğitim verilmesi hususunun detayları gündeme alınmıştır.

Birleşmiş Milletler Çevre Programı (UNEP) Akdeniz Eylem Planı Öncelikli Eylemler Programı Bölgesel Faaliyet Merkezi (PAP/RAC) ile Çevre, Şehircilik ve İklim Değişikliği Bakanlığı Mekânsal Planlama Genel Müdürlüğü iş birliğinde hazırlanan ve 12-13 Haziran 2024 tarihlerinde Ankara’da düzenlenen Deniz Mekânsal Planlama (DMP) Eğitim Programı, Türkiye'nin denizcilik alanındaki kurumlarının temsilcileri ve geniş bir eğitimci kadrosuyla gerçekleştirilmiştir.



Şekil 19 Deniz Mekânsal Planlama (DMP) Oyunu

Teorik ve pratik bölümlerden oluşan programda, DMP'nin ulusal ve yerel düzeydeki önemi vurgulanmış; yönetim, fon fırsatları, veri yönetimi, ekosistem yaklaşımı, kara-deniz etkileşimleri ve iklim değişikliği gibi temel konular ele alınmıştır. Bulgaristan, İspanya, İtalya, Karadağ, Malta ve Slovenya'dan iyi uygulama örnekleriyle zenginleştirilen programa 20 farklı kurumdan 37 teknik uzman katılım sağlamıştır. Bu kapsamda, DMP'nin sadece teknik bir çaba değil, deniz alanlarının geleceğini şekillendiren hayati bir araç olduğu belirtilerek, insan faaliyetlerinin deniz ortamıyla karmaşık ilişkilerini anlama ve sürdürülebilir kalkınmayı sağlama yönündeki önemine ve ulusal-uluslararası iş birliğinin gerekliliğine dikkat çekilmiştir.



Şekil 20 Deniz Mekânsal Planlama Eğitimi (Türkiye'de Deniz Mekânsal Planlaması: Teoriden Pratiğe)

PAP-RAC Bütünleşik Kıyı Alanları Yönetimi Odak Noktalığı kapsamında, PAP/RAC ile birlikte yürüttüğümüz çalışmalar sonucunda ilk kez, 2022 yılında Türkiye için "Ortak Gösterge 16- İnsan Yapımı Yapılara Maruz Kalan Kıyı Şeridi Uzunluğu"na yönelik çalışmalarımızı tamamlayarak ilk kez, Ülkemiz kıyı alanları için "İyi Çevresel Durum" tanımı yapılarak izleme çalışmaları sürdürülmektedir.



Şekil 21 6. Ulusal Deniz Bilimleri Konferansı

Ayrıca bu kapsamda 15-17 Mayıs 2024 tarihleri arasında Rize Recep Tayyip Erdoğan Üniversitesi ev sahipliğinde gerçekleşen 6. Ulusal Deniz Bilimleri Konferansına “Akdeniz Kıyılarında İnsan Yapısı Faaliyetlerin İzlenmesi ve İyi Çevresel Durum Tanımı” başlıklı bildiri ile katılım sağlanarak sunuş gerçekleştirilmiştir. Bildiride özetle, Türkiye’nin Akdeniz kıyılarında insan kaynaklı yapılaşmanın neden olduğu fiziksel bozulmaların izlenmesi ve kıyı ekosistemlerinin sürdürülebilirliğini sağlamak amacıyla yapılan kapsamlı analiz ve çalışma kapsamında, kıyı şeridinin bozulma derecesini belirlemek için yüksek çözünürlüklü ortofoto görüntüleri ve güncel harita verileri kullanılarak ölçek duyarlılığı ve fraktal analiz yöntemlerinin uygulanması aktarılmıştır. Analizler sonucunda, yapay kullanım oranlarının yüksek ve düşük olduğu bölgeler belirlenerek bölgesel farklılıklar ile birlikte coğrafi, sosyo-ekonomik, idari ve yasal çerçeveler ışığında dokuz farklı bölge için özgün İÇD tanımları geliştirilmiştir. Bu çalışma, ekosistem temelli yönetim yaklaşımlarının uygulanabilirliğini artırarak kıyı alanlarının korunması ve sürdürülebilir kullanımına katkı sağlamaktadır.

PAP-RAC Bütünleşik Kıyı Alanları Yönetimi Odak Noktalığı çerçevesinde Türkiye’de gerçekleştirilen toplantılarda karar altına alınan kıyıların planlı gelişimini desteklemek üzere Birleşmiş Milletler Çevre Programı tarafından bütçelendirilmesine yönelik Kıyı Alanları Yönetimi Projeleri (CAMP) kapsamında Fizibilite çalışması hazırlanarak PAP/RAC

yönetimine sunulmuştur. Çalışmada özetle İzmir kıyı alanlarının çevresel, ekonomik ve sosyal zorluklarına yönelik entegre bir çözüm geliştirilmesi amacıyla kentleşme, sanayi ve iklim değişikliği etkilerinden kaynaklanan baskılar ve bu baskıların yönetimi için Deniz Mekânsal Planlama (MSP) ve Bütünleşik Kıyı Alanları Yönetimi (ICZM) araçlarının önemi vurgulanmıştır. Projenin, ulusal ve bölgesel politikalarla uyumlu bir şekilde uygulanması, İzmir kıyı bölgesinin uzun vadeli sürdürülebilir kalkınması ve dirençliliğinin artırılması için önemli bir adım olacak ve bu doğrultuda, tüm süreç boyunca izleme, değerlendirme ve paydaşlarla iş birliği mekanizmalarının etkin bir şekilde işletilmesi hedeflenmektedir.

Diğer taraftan Aday Ortak Gösterge 25 (CCI-25)'in hesaplanmasının faydalarını ortaya koymak, indikatör hesaplama sürecini açıklamak, sonuçların görselleştirilmesi, kalite kontrolü ve doğrulama süreçlerini anlamak ile bu sonuçların kıyı planlama ve yönetimindeki potansiyelini tartışmak amacıyla PAP/RAC ve Slovenya Üniversitesi işbirliğinde hazırlanan online Atölye Programına Daire Başkanlığımızdan teknik ve idari düzeyde katılım sağlanmıştır. Atölye Programı sonrasında yapılan sınav ve bitirme ödevlerinden başarılı olan ekibimize MED OPEN programı tarafından diplomaları takdim edilmiştir. Böylelikle Daire Başkanlığımız personeli CCI-25 göstergesi kapsamında ülkemizde deniz seviyesi yükselmesi ve etkilerinin karasal alandaki yayılımını CBS araçlarını kullanarak ölçme becerisi kazanmıştır.

Bununla birlikte temel amacı Akdeniz kıyı bölgesinin çevresel dinamiklerini incelemek ve bu bölgede uygulanabilecek Doğa Temelli Çözümler (DTÇ) ile ilgili stratejiler geliştirmek olan atölye çalışmasına Genel Müdürlüğümüz adına katılım sağlanmıştır. Toplantıda Akdeniz'in coğrafi ve ekolojik özellikleri aktarılmış, insan faaliyetlerinin kıyı bölgelerine etkileri değerlendirilmiştir. Kıyılar, tamamen yapay, orta derece yapay, düşük yoğunluklu kentleşmiş ve geçiş kıyıları olarak dört tipolojide sınıflandırılmış; her bir tipolojinin ekolojik, ekonomik ve sosyal zorlukları ile fırsatları ortaya konulmuştur. İklim değişikliği ve insan etkilerinin kıyı ekosistemlerini dönüştürdüğü belirtilmiş ve bu tipolojilerin kıyı yönetiminde Doğa Temelli Çözümler (DTÇ) ile Entegre Kıyı Alanları Yönetimi (ICZM) kapsamında bir temel oluşturabileceği vurgulanmıştır. Sonuçta kıyılar özelinde biyoçeşitlilik kaybı ve iklim değişikliğinin birbirine bağlı zorlukları ele alınmış, doğanın iklim değişikliğiyle mücadelede çözümler sunmasının çevre sorunlarına yaklaşımda bir paradigma değişikliği gerektirdiği vurgulanmıştır.

Diğer Ulusal Odak Noktaları:

- Bükreş Sözleşmesi Bütünleşik Kıyı Alanları Yönetimi Danışma Grubu Ulusal Odak Noktalığı
- Avrupa Çevre Ajansı (AÇA), Arazi Kullanım ve Mekânsal Planlama Birincil Odak Noktalığı

Kırsal Alan Faaliyetleri:

İmar mevzuatı uyarınca köy ve kırsal yerleşik alan ve civarı tespitlerinde tereddütte kalınan hususlarda görüş verilmektedir.

Genel Müdürlüğümüzce geçmiş yıllarda yürütülen ar-ge projeleri sonuçları doğrultusunda 2024 yılında Düzce iline bağlı Aydınpınar ve Çınarlı Köyleri için kırsal dokunun, üretim faaliyetlerin ve kırsal peyzajın korunması, yöresel yapılaşma koşullarının ihtiyaçlar dâhilinde korunarak geliştirilmesi vizyonu ile kırsal yerleşimlerin sürdürülebilirliğini sağlamak amacıyla örnek köy imar planı hazırlanarak onaylanmıştır.

Ayrıca Köy Kanunu kapsamında belediyelerin mücavir alanlarında kalan köylerde ilgili idarelerince hazırlanan köy yerleşme planları incelenerek onaylanmaktadır.

Bu çerçevede 2024 yılı içerisinde Aksaray İli Gökçe (Mamasun) Köy Yerleşme Planı onaylanmıştır.

Mücavir Alan Faaliyetleri:

1 Numaralı Cumhurbaşkanlığı Teşkilatı Hakkında Cumhurbaşkanlığı Kararnamesi ile 3194 sayılı İmar Kanunu'nun 45. maddesi kapsamında belediyelerce hazırlanan mücavir alan teklifleri belediye meclis kararı ve il idare kurulu kararı ile birlikte Bakanlığımıza gönderilmekte olup, belediyelerin teklifleri yasa maddesinde belirtilen hususlar ve 31 Temmuz 2013 tarihli ve 2013/22 sayılı Genelge ile Bakanlığımız internet sayfasında yer alan Mücavir Alan Teklifine İlişkin Kılavuz doğrultusunda incelenip sonuçlandırılmaktadır.

2024 yılı içerisinde Bakanlığımıza belediyelerden iletilen 9 adet mücavir alan teklifi ve 2023 yılında inceleme süreci devam eden tekliflerle birlikte 2024 yılında 6 adet teklif incelenerek onaylanmış, 1 adet teklif İl İdare Kurulu olumsuz olduğu için reddedilmiş, 1 adet teklif, teklif süresince söz konu teklif alanın ilgili belediyesinin belediye sınırlarına dâhil

edilmesi sebebiyle iptal edilmiş, 2 adet teklif eksiklerinin süresi içerisinde giderilmemesi sebebiyle reddedilmiş, 2 adedi ise eksikleri giderilmek üzere belediyesine bildirilmiştir.

06/02/2023 Tarihinde Mevdana Gelen Deprem Nedeni ile Köy ve Kırsal Yerleşim

Alanları Yer Seçimi Çalışmaları:

Valilikler, AFAD ve Bakanlığımızın ilgili birimlerince köy ve kırsal yerleşim alanlarına yönelik olarak yerinde ve büro çalışmalarında fay hattına mesafesi, zeminin elverişliliği, yerleşim merkezine yakınlığı yönlerinden incelenerek mevcut bilgiler ve tespitler çerçevesinde tespit edilen alanların, 10.04.2023 tarihli ve 32159 sayılı Resmi Gazetede yayımlanarak yürürlüğe giren “Olağanüstü Hal Kapsamında Yerleşme ve Yapılaşmaya İlişkin Cumhurbaşkanlığı Kararnamesinin Kabul Edilmesine Dair Kanun ”un 2. maddesinin 1. fıkrası uyarınca iskân alanı (köy ve kırsal yerleşim alanları) olarak belirlenmesi çalışmaları devam etmektedir.

Bu doğrultuda 2024 yılı içerisinde; yeni yer seçimi yapılarak Bakanlık Makamı Olur’u alınan yerleşmeler (köy/kırsal mahalle):

<i>İl</i>	Makam Olur'u ile belirlenen köy/ kırsal yerleşme
ADIYAMAN	8
DİYARBAKIR	74
ELAZIĞ	30
GAZİANTEP	38
HATAY	117
KAHRAMANMARAŞ	58
KİLİS	54
MALATYA	220
MARDİN	17
OSMANİYE	29
ŞANLIURFA	32
Genel Toplam	677

Tablo 12 Bakanlık Makamı Olur’u Alınan Yerleşmeler (Köy/Kırsal Mahalle)

B- İMAR PLANLAMA DAİRESİ BAŞKANLIĞI

FAALİYET VE PROJE BİLGİLERİ

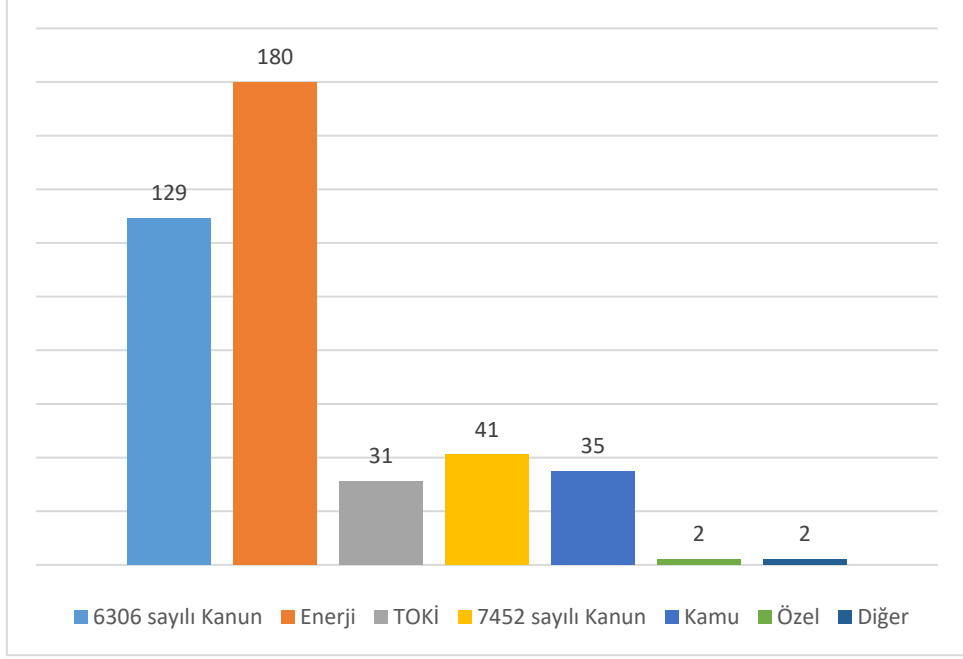
İmar Planlama Dairesi Başkanlığınca; sahip olduğu görev, yetki ve sorumlulukları kapsamında yürütülen temel faaliyetler;

- Kamu kurumlarına ilişkin imar planları,
- Askeri alanlara dair imar planları,
- Enerji yatırımlarına ilişkin imar planları, (HES, RES, GES, JES vb.)
- Toplu konut alanlarına ilişkin imar planları,
- 6306 sayılı kanun kapsamındaki kentsel dönüşüm amaçlı imar planları,
- 7269 Sayılı Umumi Hayata Müessir Afetler Dolayısıyla Alınacak Tedbirlerle Yapılacak Yardımlara Dair Kanun kapsamındaki imar planları,
- Özel Proje Alanı ilanı ve bu alanlara ilişkin imar planları,
- 3194 sayılı İmar Kanunu Ek Madde 11(ç) maddesi kapsamında ilgili idarelerce sonuçlandırılmayan imar planları,
- 775 sayılı kanun kapsamında gecekondü önleme bölgelerine ilişkin imar planları,
- Patlayıcı Madde Depo Ve Üretim Tesislerine ilişkin imar planları,
- 05.04.2024 tarihli 7452 sayılı Olağanüstü Hal Kapsamında Yerleşme Ve Yapılaşmaya İlişkin Cumhurbaşkanlığı Kararnamesinin Kabul Edilmesine Dair Kanun kapsamında depreme ilişkin iskân alanları ve bu alanlara ilişkin imar planları onama iş ve işlemlerini yürütmektedir.

Bu kapsamda 2024 yılında tesis edilen faaliyetler aşağıda tablo ve grafik halinde sunulmuştur.

KAPSAM	ONAY SAYISI	DAĞILIM (%)
6306 SAYILI KANUN	129	29.5
ENERJİ YATIRIMLARI	180	40.54
KAMU	35	7.8
TOKİ	31	6.9
ÖZEL	2	0.45
7452 / 126 CB Kararnamesi	45	10.1
İSKÂN	24	5.4
DİĞER	2	0.45
Toplam	444	100

Tablo 13 Temel Faaliyetlere İlişkin Tablo



Şekil 22 Temel Faaliyetlere İlişkin Grafik

6306 Kapsamında Faaliyetler

6306 sayılı kanun kapsamında 129 adet imar planı onaylanmıştır. Plan listesi **EK-2'**de verilmiştir.

Enerji Faaliyetleri

Enerji faaliyetleri kapsamında 180 adet imar planı onaylanmıştır. Plan listesi **EK-3'**de verilmiştir.

TOKİ Faaliyetleri

2024 yılı içerisinde 31 adet TOKİ tarafından sunulan imar planı onaylanmıştır. Özel Alanlara ilişkin onaylanan planlar tablo **EK-4'**de listelenmiştir.

7452 Sayılı Olağanüstü Hal Kapsamında Yerleşme ve Yapılaşmaya İlişkin Cumhurbaşkanlığı Kararnamesinin Kabul Edilmesine Dair Kanun Kapsamındaki Faaliyetler

Ülkemizde 06/02/2024 tarihinde vuku bulan depremler dolayısıyla 05/04/2024 tarih ve 7452 sayılı Kanun ile dolayısıyla genel hayata etkili afet bölgesi olarak kabul edilen yerlerde, afetten etkilenenlerin geçici veya kesin iskân alanlarını re'sen belirlemeye ve imar planlarını onaylamaya Bakanlığımız yetkilendirilmiştir. Bu Kanunun amacı, 8/2/2024 tarihli ve 6785

sayılı Cumhurbaşkanlığı Kararıyla ilan edilen olağanüstü hal kapsamında yer alan illerde yerleşme ve yapılaşma hususunda bazı tedbirlerin alınmasıdır.

Dolayısıyla deprem illerinde iskân sahalarına ilişkin iş ve işlemler bu kanun kapsamında etkili bir şekilde yürütülmeye başlanmıştır. İmar Planlama Dairemiz, 05.04.2024 tarih ve 7452 sayılı "Olağanüstü Hal Kapsamında Yerleşme ve Yapılaşmaya İlişkin Cumhurbaşkanlığı Kararnamesinin Kabul Edilmesine Dair Kanun" un 2 inci maddesinin 1 inci fıkrası uyarınca depreme yönelik işlemlere halen devam etmektedir.

2024 yılı içerisinde 7452 sayılı Olağanüstü Hal Kapsamında Yerleşme ve Yapılaşmaya İlişkin Cumhurbaşkanlığı Kararnamesinin Kabul Edilmesine Dair Kanun kapsamında 41 adet imar planı onaylanmıştır. Onaylanan planların listesi **EK-5**'de yer almaktadır.

Ayrıca 2024 yılı içerisinde 202 adet iskân sahası ilan edilmiştir. İskân sahası belirlenmesi kapsamındaki onay listesi **EK-6**'de yer almaktadır.

Kamu Faaliyetleri

2024 yılı içerisinde kamu faaliyetleri kapsamında 35 adet imar planı onaylanmıştır. Kamu faaliyetleri planı kapsamında onaylanan planların alan dağılımı **EK-7**'de yer almaktadır.

Özel Planlama Faaliyetleri

2024 yılı içerisinde kamu faaliyetleri kapsamında 2 adet imar planı onaylanmıştır. Özel planlama faaliyetleri kapsamında onaylanan planların alan dağılımı aşağıdaki tabloda verilmiş olup plan listesi **EK-8**'de yer almaktadır.

Diğer Faaliyetler

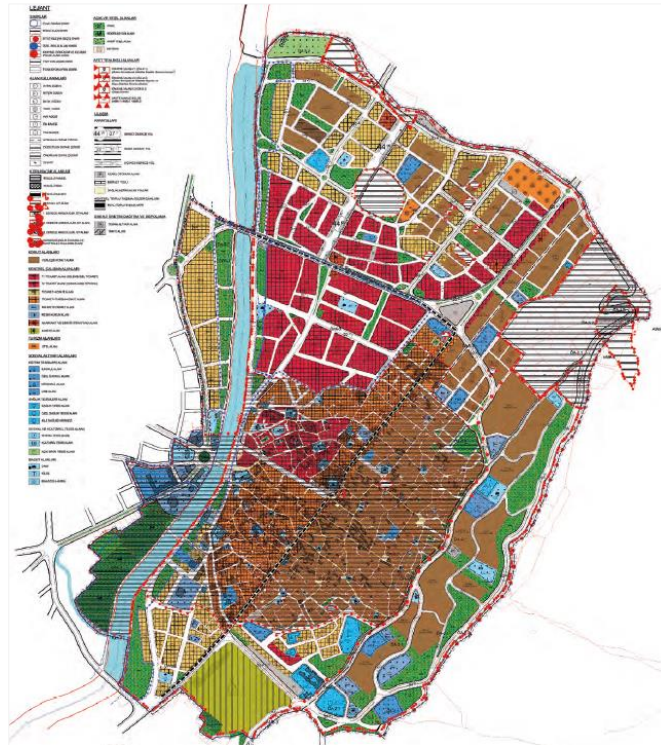
2024 yılı içerisinde diğer faaliyetleri kapsamında 2 adet imar planı onaylanmıştır. Diğer faaliyetler kapsamında onaylanan planların listesi **EK-9**'de yer almaktadır.

YÜRÜTÜLEN PROJE ÖRNEKLERİ

Hatay Antakya Tarihi Kent Merkezi Koruma Amaçlı Revizyon İmar Planı

08.02.2023 tarihli ve 6785 sayılı Cumhurbaşkanlığı Kararı ile ilan edilen olağanüstü hal kapsamında yer alan illerde, yerleşme ve yapılaşmaya ilişkin bazı tedbirlerin alınmasına yönelik düzenlemeler 05.05.2023 tarih ve 7452 sayılı Kanun ile belirlenmiştir. Bu kapsamda, 6 Şubat 2023 tarihinde meydana gelen depremler nedeniyle genel hayata etkili afet bölgesi olarak kabul edilen ve 6306 sayılı Kanun uyarınca Riskli Alan Sınırı ilan edilen Hatay İli, Antakya İlçesi, Tarihi Kent Merkezi'ni kapsayan yaklaşık 307 hektarlık alan için 1/5000 ölçekli Koruma Amaçlı Revizyon Nazım İmar Planı ve 1/1000 ölçekli Koruma Amaçlı Revizyon Uygulama İmar Planları hazırlanmıştır. Bu iş ve işlemlerin yürütülmesi, Bakanlığımızca üstlenilmiş ve ilgili planlar 07.06.2024 tarihli ve 9716252 sayılı Bakanlık Makamı Oluru ile onaylanarak askıya çıkarılmıştır.

Askı süreci boyunca yaklaşık 4.400 adet itiraz alınmış ve bu itirazların değerlendirilmesi sonucu plan değişiklikleri Kültür ve Turizm Bakanlığı tarafından Bakanlığımıza iletilmiştir. İlgili süreç kapsamında, Kültür Varlıkları ve Müzeler Genel Müdürlüğü tarafından hazırlanan 1/5000 ölçekli Koruma Amaçlı Revizyon Nazım İmar Planı Değişiklikleri ile 1/1000 ölçekli Koruma Amaçlı Revizyon Uygulama İmar Planı Değişiklikleri onaylanmıştır. Söz konusu plan değişiklikleri 17.12.2024 tarihinde resmen onaylanmıştır.



Planlama alanı toplam 3.069.946,45 metrekare büyüklüğünde olup, bu alan için öngörülen toplam nüfus 45.846 kişi olarak belirlenmiştir.

Konya Selçuklu Sarayköy Rezerv Yapı Alanı İmar Planı

Konya İli, Selçuklu İlçesi, Sarayköy Mahallesi'nde bulunan yaklaşık 470 hektarlık alan, 6306 sayılı "Afet Riski Altındaki Alanların Dönüştürülmesi Hakkında Kanun" kapsamında, 13.01.2023 tarih ve 5537587 sayılı Bakanlık Oluru ile "Rezerv Yapı Alanı" olarak ilan edilmiştir. Konya Gayrimenkul Geliştirme ve Yatırım A.Ş. tarafından, bölgenin barınma ihtiyacını karşılamak amacıyla konut ihtiyacını ve sosyal donatılarını içeren, sürdürülebilir ve yaşanabilir alanlar oluşturmayı hedefleyen bir planlama çalışması yapılmasının gerekliliği vurgulanmıştır. Bu çalışmaların, nüfusun ihtiyaç duyduğu sosyal ve teknik altyapıyı sağlayarak sağlıklı ve güvenli bölgeler oluşturmayı amaçladığı belirtilmiştir.

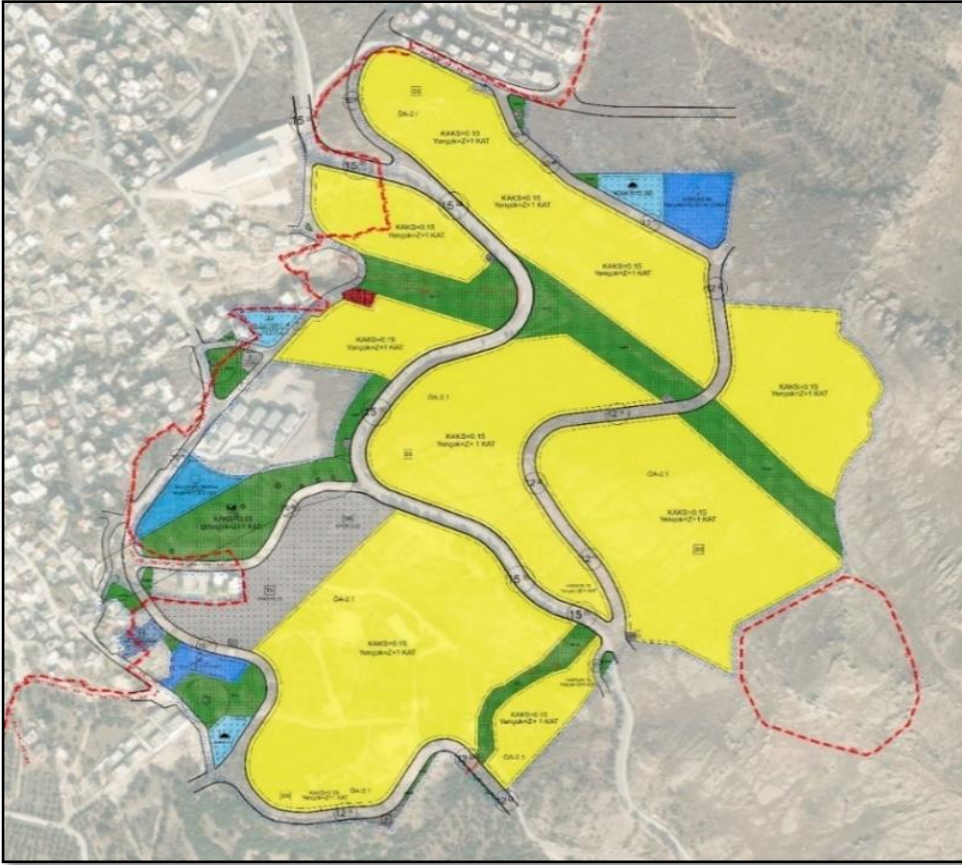
Plan değişikliğine konu olan alanın mevcut durumda 1/5000 ölçekli Nazım İmar Planı ve 1/1000 ölçekli Uygulama İmar Planı bulunmamaktadır. Bu kapsamda hazırlanan planlama çalışmaları, 02.10.2023 tarihinde onaylanmıştır.



Planlama alanı, toplam 4.669.262,15 metrekare büyüklüğündedir ve bu alan için öngörülen toplam nüfus 21.469 kişi olarak belirlenmiştir.

Muğla Bodrum Ortakent Rezerv Yapı Alanı Koruma Amaçlı İmar Planı

Muğla İli, Bodrum İlçesi, Ortakent Mahallesi'nde yer alan rezerv yapı alanının bir kısmı ve çevresine ilişkin 1/5000 ölçekli Koruma Amaçlı Nazım İmar Planı ve 1/1000 ölçekli Koruma Amaçlı Uygulama İmar Planı hazırlanmıştır. Bu planlama çalışmasında, doğal ve kültürel varlıkların koruma-kullanma dengesi gözetilmiş, mevcut doğal kaynaklardan azami ölçüde yararlanılması hedeflenmiştir. Ayrıca, yaşam kalitesi yüksek, sosyal ve teknik altyapısı güçlü, afet riskinin en aza indirildiği, fonksiyonel olarak çevresi ile etkileşim içinde olan sağlıklı, planlı ve sürdürülebilir yerleşim alanlarının oluşturulması amaçlanmıştır.



Toplam 386.759 m² büyüklüğündeki planlama alanı, 17.04.2024 tarihinde onaylanmış olup, bu alan için öngörülen nüfus 656 kişi olarak belirlenmiştir.

Hatay Defne Harbiye Güneş Enerji Santrali İmar Planı

Hatay İli, Defne İlçesi, Harbiye Mahallesi'nde bulunan 5205 ada, 21 parselin bir kısmını kapsayan ve 11,6 MWm kurulu güce sahip Yenilenebilir Enerji Kaynaklarına Dayalı Üretim Tesis Alanı (Güneş Enerji Santrali) amaçlı 1/5000 ölçekli Nazım İmar Planı ve 1/1000 ölçekli

Uygulama İmar Planı hazırlanmıştır. Planlama çalışmaları, E:0.70 emsal ve Yençok:6.50 m yapılaşma koşullarında gerçekleştirilmiştir.



Toplam 157.704 m² büyüklüğündeki alan için hazırlanan bu planlar, 01.02.2024 tarihinde onaylanmıştır.

Malatya Battalgazi Uçbağlar Rezerv Yapı Alanı İmar Planı

Malatya İli, Battalgazi İlçesi, Uçbağlar Mahallesi sınırları içerisinde yer alan ve 6306 sayılı Kanun kapsamında “Rezerv Yapı Alanı” olarak belirlenen yaklaşık 6,52 hektar büyüklüğündeki alan için, Kentsel Dönüşüm Başkanlığı ile GEDAŞ Gayrimenkul Değerleme A.Ş. arasında imzalanan Ortak Hizmet Protokolü çerçevesinde imar planı çalışmaları gerçekleştirilmiştir. Bu doğrultuda, GEDAŞ Gayrimenkul Değerleme A.Ş. tarafından hazırlanan 1/5000 ölçekli Nazım İmar Planı Değişikliği ve 1/1000 ölçekli Uygulama İmar Planı Değişikliği teklifi, 7452 sayılı Olağanüstü Hal Kapsamında Yerleşme ve Yapılaşmaya İlişkin

Cumhurbaşkanlığı Kararnamesinin 2. maddesi, 4. fıkrası uyarınca Bakanlığımızca re'sen onaylanmıştır.



Toplam 65.200 m² büyüklüğündeki alan, 27.11.2024 tarihinde onaylanmış olup, bu alanda öngörülen nüfus 2.802 kişi olarak belirlenmiştir.

İzmir Aliağa Samurlu Rezerv Yapı Alanı İmar Planı Revizyonu

İzmir İli, Aliağa İlçesi, Samurlu Mahallesi'nde bulunan 53,01 hektarlık rezerv yapı alanının 13 hektarlık kısmını kapsayan planlama çalışmaları kapsamında, 1/100.000 ölçekli Çevre Düzeni Planı Değişikliği, 1/25.000 ölçekli Nazım İmar Planı Değişikliği, 1/5000 ölçekli Nazım İmar Planı Revizyonu ve 1/1000 ölçekli Uygulama İmar Planı Revizyonu hazırlanmıştır.



Bu planlama çalışmaları, alanın sürdürülebilir, çevre düzenine uygun ve planlı bir şekilde geliştirilmesini amaçlamış olup, 19.11.2024 tarihinde onaylanmıştır.

Hatay Antakya Saraycık Mahallesi İmar Planı Değişikliği

06.02.2023 tarihli ve Kahramanmaraş İli merkezli meydana gelen depremler neticesinde Hatay İli Çevre, Şehircilik ve İklim Değişikliği İl Müdürlüğü hizmet binası yıkıldığından yeni hizmet binası yapılması 1/5000 ölçekli Nazım ve 1/1000 ölçekli Uygulama İmar Planı değişikliği hazırlanmıştır.



Hazırlanan imar planı deęişikliği ile Hatay İli, Antakya İlçesi, Saraycık Mahallesi sınırları içerisinde bulunan yaklaşık 0.85 hektar tescil harici alanın Resmi Kurum Alanı (Çevre, Şehircilik ve İklim Deęişikliği İl Müdürlüğü) fonksiyonu getirilmiştir.

C- KIYI ALANLARI DAİRESİ BAŞKANLIĞI

FAALİYET VE PROJE BİLGİLERİ

Kıyılar, deniz ve karaların birleştikleri ekosistemler olarak değişik hayvan ve bitki türleri için uygun habitatlar oluştururken, sundukları doğal, estetik, ekonomik ve coğrafi nedenlerle cazibe alanı ve talep konusu olmuştur. Sürekli artan kullanım talebi, kıyıların koruma kullanma dengesini gözeterek planlı kullanım gereksinimini ortaya çıkarmıştır. Kıyı mevzuatı ile kıyıda yer alabilecek kullanımlar belirlenerek sınırlandırılmıştır.

Ülkemizde Kıyı alanlarına yönelik planlama çalışmaları; 1983 yılına kadar İmar ve İskân Bakanlığı bünyesinde, 13.12.1983 tarih ve 180 sayılı Kanun Hükmünde Kararname ile Bayındırlık ve İskân Bakanlığının kurulmasından sonra Teknik Araştırma Uygulama Genel Müdürlüğü altında Daire Başkanlığı düzeyinde yürütülmüştür. 04.07.2011 tarihli ve 27984 sayılı Resmî Gazete’de yayımlanan 644 sayılı Kanun Hükmünde Kararname ile Çevre ve Şehircilik Bakanlığı, Mekânsal Planlama Genel Müdürlüğü altında Kıyı Alanları Daire Başkanlığı kurulmuştur.

Daire Başkanlığımız, 3621 sayılı Kıyı Kanunu ve Cumhurbaşkanlığı 1 Nolu Kararnamesi uyarınca, kıyı mevzuatına tabi alanların (sahil şeritleri, kıyı, dolgu ve su alanları) korunması, kamu yararına kullanılması ve faaliyeti özelliği gereği kıyıdan başka bir yerde yapılması mümkün olmayan yapı ve tesislere ilişkin imar planlarının incelenmesi, değerlendirilmesi, onay işlemlerinin yürütülmesi ve bu alanlardaki uygulamaların denetiminin sağlanması görevlerini yürütmektedir.

3621 Sayılı Kıyı Kanununa tabi alanlarda yapılacak kıyı yapı ve tesislerine yönelik imar planı başvuruları; 06.07.2011 tarih ve 27986 sayılı Resmî Gazete yayımlanarak yürürlüğe giren Kıyı Yapı ve Tesislerinde Plânlama ve Uygulama Sürecine İlişkin Tebliğ kapsamında ilgili Valiliğe (Çevre, Şehircilik ve İklim Değişikliği İl Müdürlüğü) yapılmaktadır.

Kıyı Alanları Daire Başkanlığı 3621 sayılı Kıyı Kanunu kapsamında bulunan kıyı alanlarına ilişkin planlama iş ve işlemleri yürütmekte olan dört Şube Müdürlüğü ve 21 personelden müteşekkildir:

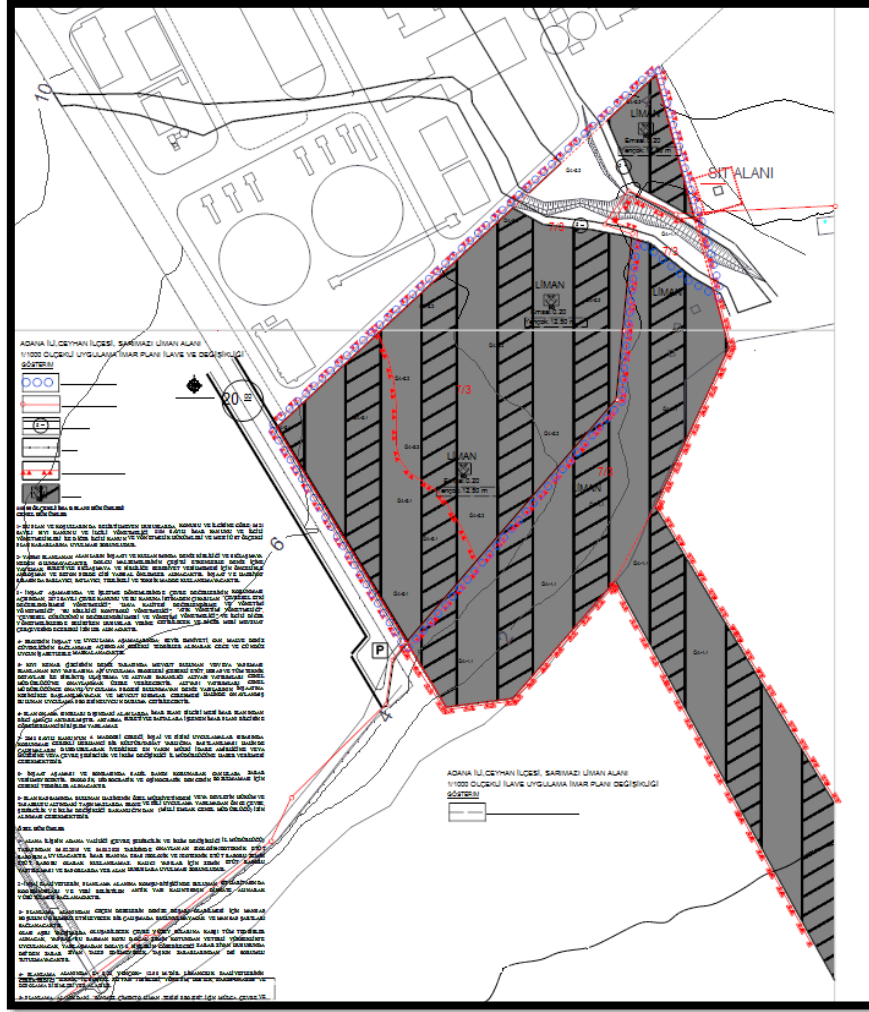
- **Akdeniz Bölgesi Kıyı Alanları Şube Müdürlüğü** (Antalya, Mersin, Adana, Hatay illerini kapsamaktadır.)

- **Marmara Bölgesi Kıyı Alanları Şube Müdürlüğü** (Balıkesir, Bursa, Edirne, İstanbul, Kırklareli, Kocaeli, Sakarya, Tekirdağ, Yalova ile Kıyı Kanunu kapsamına giren diğer iç iller)
- **Ege Bölgesi Kıyı Alanları Şube Müdürlüğü** (İzmir, Aydın, Muğla, Çanakkale)
- **Karadeniz Bölgesi Kıyı Alanları Şube Müdürlüğü** (Düzce, Zonguldak, Bartın, Kastamonu, Sinop, Samsun, Ordu, Giresun, Trabzon, Rize, Artvin illeri)

YÜRÜTÜLEN PROJELER

Daire Başkanlığımızca 2024 yılı içinde, kıyıda yer alan yapı ve tesislere ilişkin 38 imar planının onay süreci tamamlanmış olup onay süreçleri halen devam etmekte olan 130 plan bulunmaktadır. Kıyı yapı ve tesislerine ilişkin olarak 2024 yılında onaylanan imar planlarından bazılarına ilişkin görseller ve proje içeriği aşağıda verilmektedir. 2024 yılında Daire Başkanlığımızca onaylanan planlara ait tablo **EK-10**'da yer almaktadır.

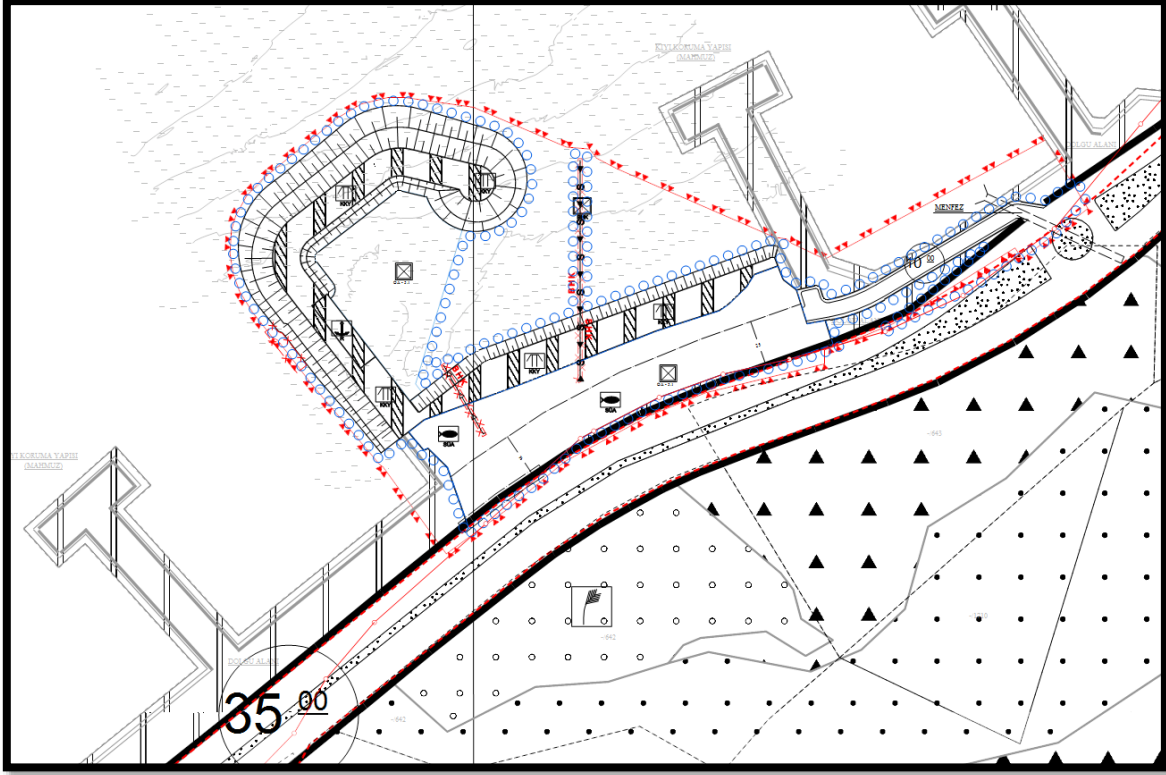
Adana İli, Ceyhan İlçesi, Sarımazlı Liman Alanı İlave İmar Planı Değişikliği (Yençok Değişikliği)



Kapsam	3621 Kıyı Kanunu'nun 7. Maddesi	
Plan Adı	Adana İli, Ceyhan İlçesi, Sarımazlı Liman Alanı İlave İmar Planı Değişikliği	
Plan İçeriği	Kıyı Kenar Çizgisinin kara ve deniz tarafındaki 44.709,00m ² alan liman alanı amaçlı planlanmıştır.	
Onay Tarihi	07.02.2024 tarihinde onaylanmıştır.	
Kullanım		Alan (m²)
Liman Alanı		39.480,00
Yol		1.218,00
Dere		4.011,00
Toplam Alan		44.709,00

Hatay İli, Arsuz İlçesi, Su Ürünleri Üretim Ve Yetiştirme Tesisi

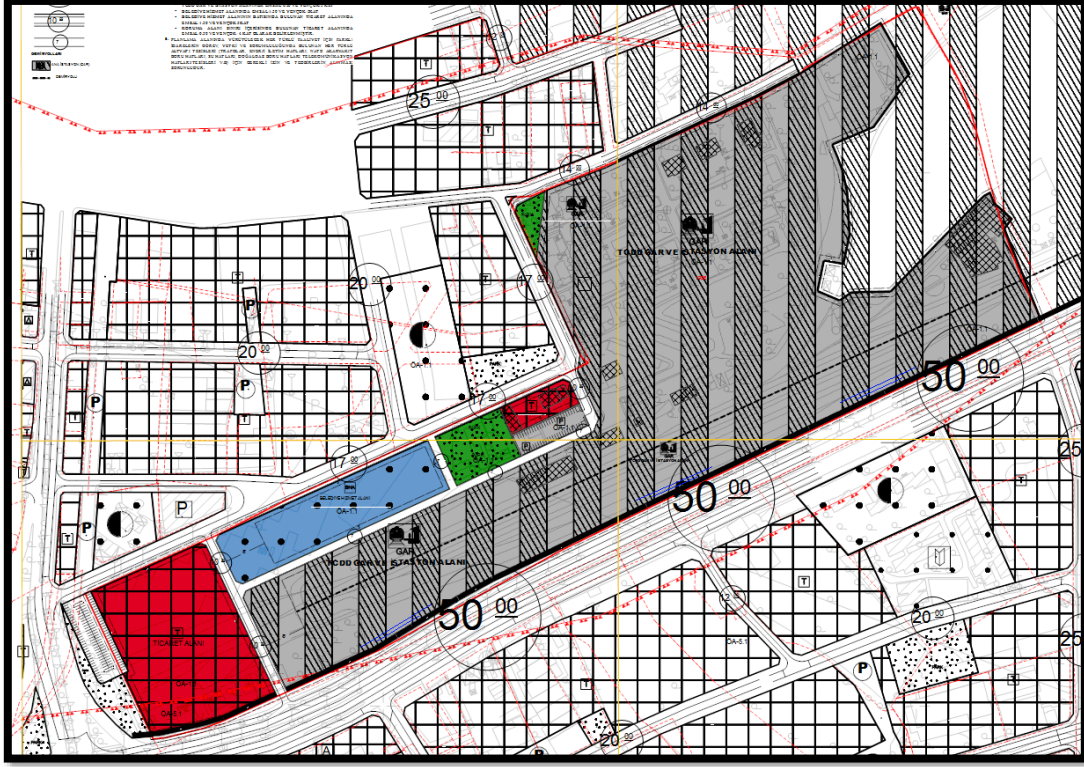
Amaçlı İmar Planı



Kapsam	3621 Kıyı Kanunu'nun 7. Maddesi	
Plan Adı	Hatay İli, Arsuz İlçesi, Su Ürünleri Üretim Ve Yetiştirme Tesisi Amaçlı İmar Planı	
Plan İçeriği	Kıyı kenar çizgisinin deniz tarafındaki 7.941,30m ² alan su ürünleri üretim ve yetiştirme tesisi alanı amaçlı planlanmıştır.	
Onay Tarihi	03.01.2024 tarihinde onaylanmıştır.	
Kullanım		Alan (m²)
Su Ürünleri Üretim Ve Yetiştirme Tesisi		7.915,65
Karayolu		25,65
Toplam Alan		7.941,30

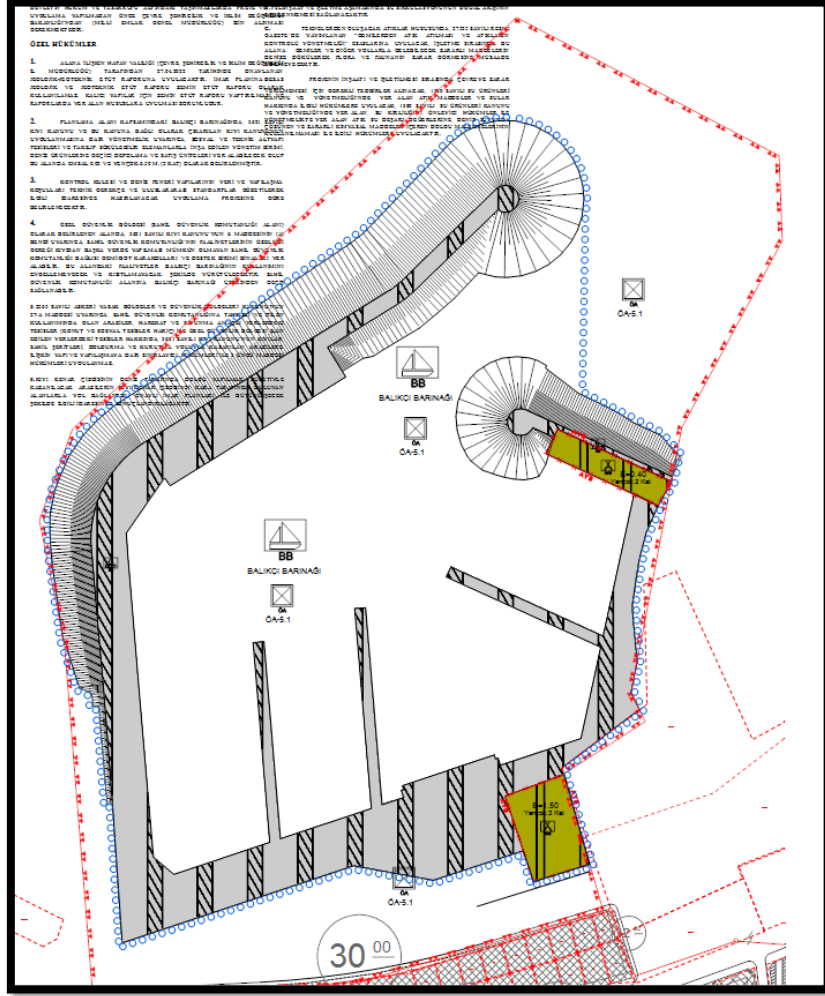
Hatay İli, İskenderun İlçesi, 1936 Ve 2674/1 Parsellere İlişkin

İmar Planı Değişikliği



Kapsam	Kıyı Kanunu'nun 7. maddesi	
Plan Adı	Hatay İli, İskenderun İlçesi, 1936 Ve 2674/1 Parsellere İlişkin İmar Planı Değişikliği	
Plan İçeriği	Kıyı kenar çizgisinin kara tarafındaki 185.675,38m ² alan gar alanı amaçlı planlanmıştır.	
Onay Tarihi	10.01.2024 tarihinde onaylanmıştır.	
Kullanım		Alan (m²)
Ana İstasyon (Gar)		142.12,06
Ticaret Alanı		20.796,72
Belediye Hizmet Alanı		11.305,87
Park		4.324,53
Otopark Alanı		1.555,28
Yol		5.563,92
Toplam Alan		185.675,38

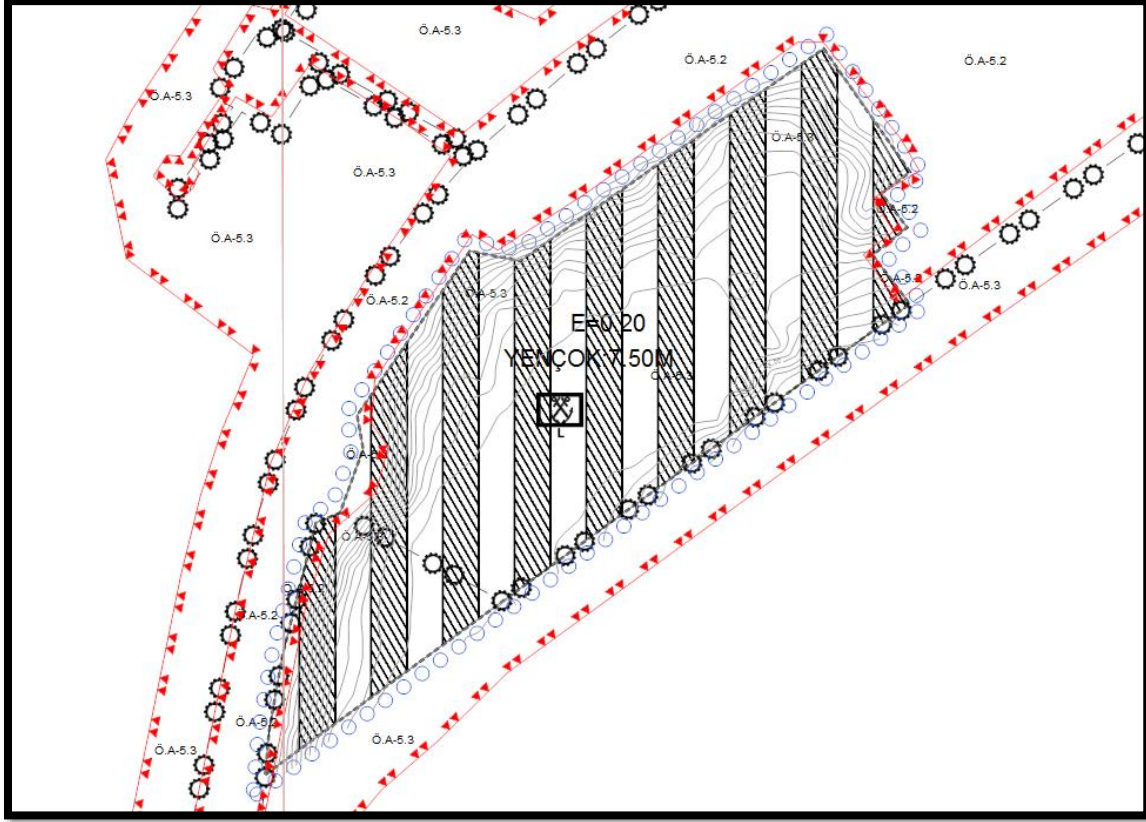
Hatay İli, İskenderun İlçesi, Balıkçı Barınağı Amaçlı İmar Planı İlavesi Ve Değişikliği



Kapsam	Kıyı Kanunu'nun 7. Maddesi	
Plan Adı	Hatay İli, İskenderun İlçesi, Balıkçı Barınağı Amaçlı İmar Planı İlavesi ve Değişikliği	
Plan İçeriği	Kıyı kenar çizgisinin deniz tarafındaki 176.959,70m ² alan balıkçı barınağı alanı amaçlı planlanmıştır.	
Onay Tarihi	30.05.2024 tarihinde onaylanmıştır.	
Kullanım		Alan (m²)
Balıkçı Barınağı		75.577,86
Özel Güvenlik Bölgesi (Sahil Güvenlik Komutanlığı Alanı)		4.704,72
Su Yüzeyi		96.677,11
Toplam Alan		176.959,70

Hatay İli, Payas İlçesi, Yakacık İmar Mahallesi, Liman Amaçlı

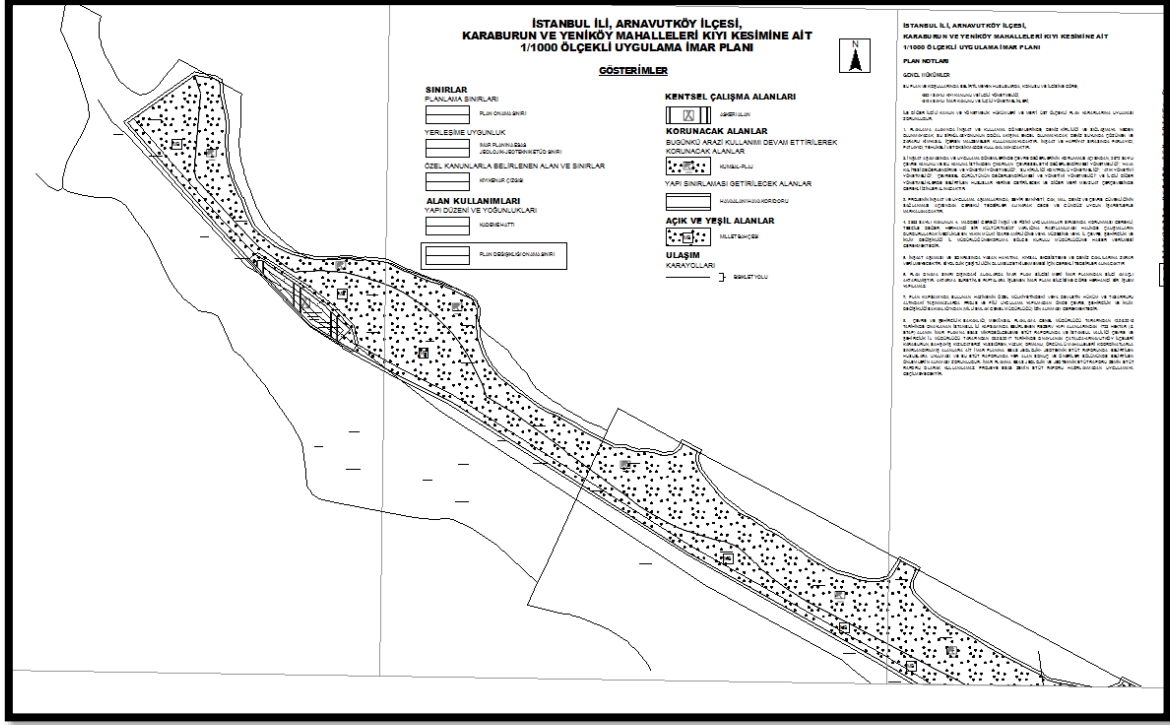
İlave İmar Planı



Kapsam	Kıyı Kanunu'nun 7. Maddesi
Plan Adı	Hatay İli, Payas İlçesi, Yakacık İmar Mahallesi, Liman Amaçlı İlave İmar Planı
Plan İçeriği	Kıyı kenar çizgisinin deniz tarafındaki 20.230 m ² alan liman alanı amaçlı planlanmıştır.
Onay Tarihi	21.11.2024 tarihinde onaylanmıştır.
Kullanım	Alan (m²)
Limn Alanı	20.230,00
Toplam Alan	20.230,00

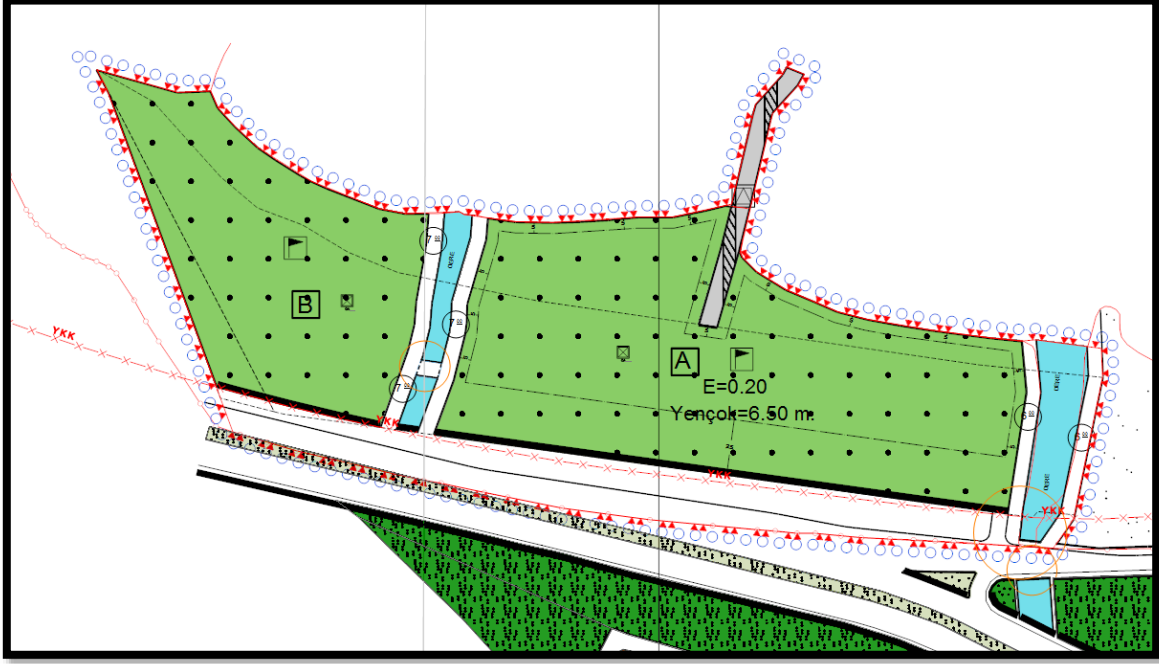
İstanbul İli, Arnavutköy İlçesi, Millet Bahçesi Amaçlı

İmar Planında Değişiklik



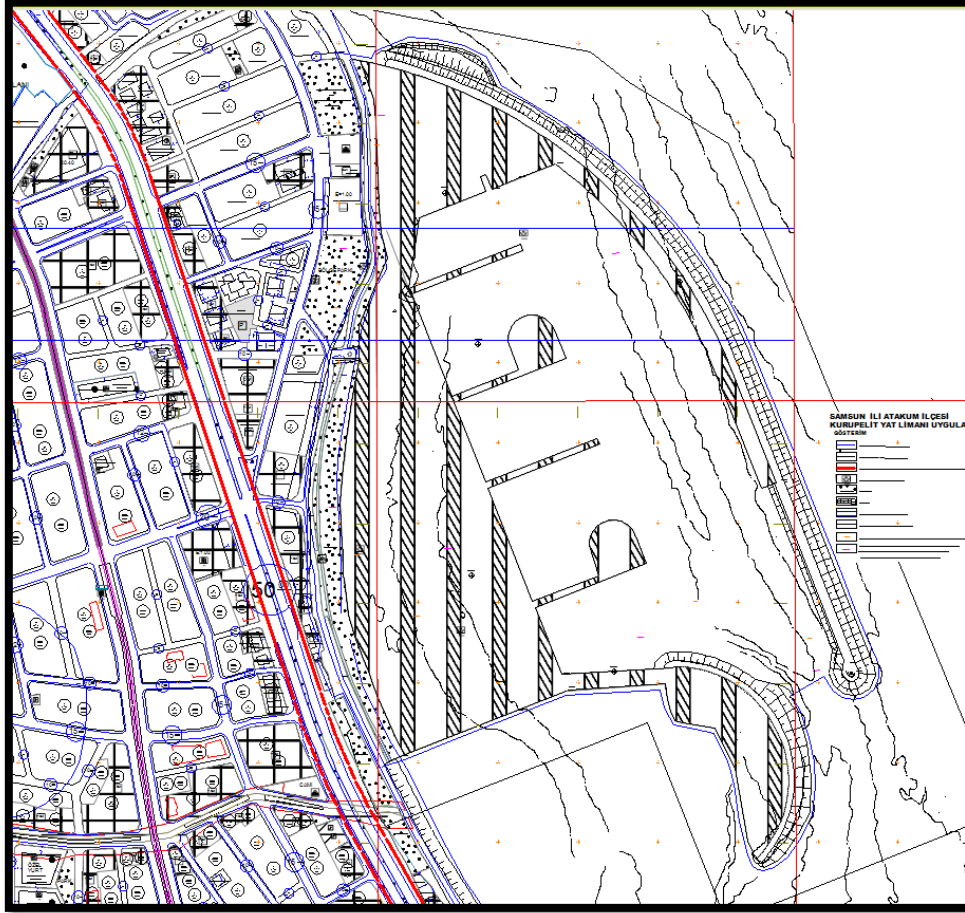
Kapsam	Kıyı Kanunu'nun 7. Maddesi
Plan Adı	İstanbul İli, Arnavutköy İlçesi, Millet Bahçesi Amaçlı İmar Planında Değişiklik
Plan İçeriği	Kıyı kenar çizgisinin kara ve deniz tarafındaki 140.462,72m ² alan Millet Bahçesi alanı amaçlı planlanmıştır.
Onay Tarihi	28.03.2024 tarihinde onaylanmıştır.
Kullanım	Alan (m²)
Askeri Alan	2.059,26
Kumsal Plaj	86.751,01
Millet Bahçesi	51.652,45
Toplam Alan	140.462,72

İzmir İli, Urla İlçesi, Spor Tesisleri Alanı (6/D) İmar Planı



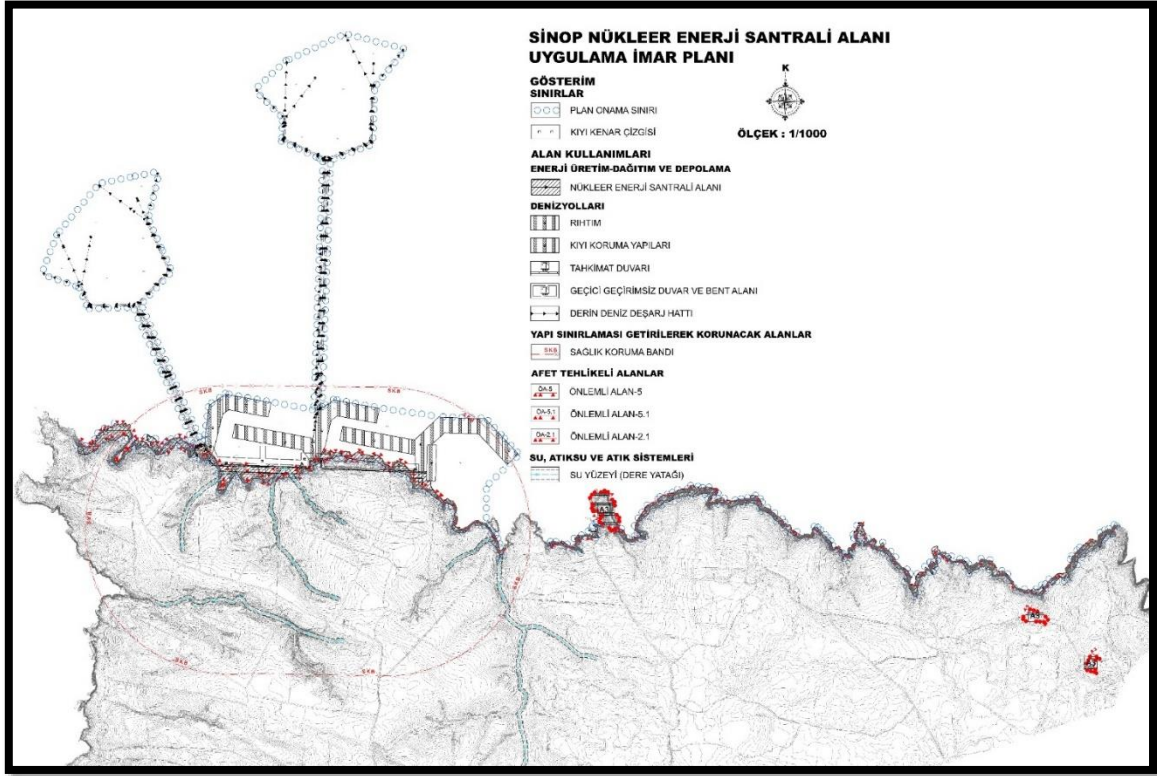
Kapsam	3621 Kıyı Kanunu'nun 7. Maddesi
Plan Adı	İzmir İli, Urla İlçesi, Spor Tesisleri Alanı (6/d) İmar Planı
Plan İçeriği	Kıyı Kenar Çizgisinin deniz tarafındaki 48660,81m ² alan spor tesisi alanı amaçlı olarak planlanmıştır.
Onay Tarihi	14.08.2024 tarihinde onaylanmıştır.
Kullanım	Alan (m²)
Spor Alanı (A Bölümü)	22.794,82
Spor Alanı (B Bölümü)	12.396,17
Deniz İniş Rampası	1.035,85
Su Yüzeyi (Dere)	2.627,62
Yollar (Yaya + Taşıt)	9.806,35
Toplam Alan	48.660,81

Samsun Atakum Kurupelit Yat Limanı Amaçlı İmar Planı



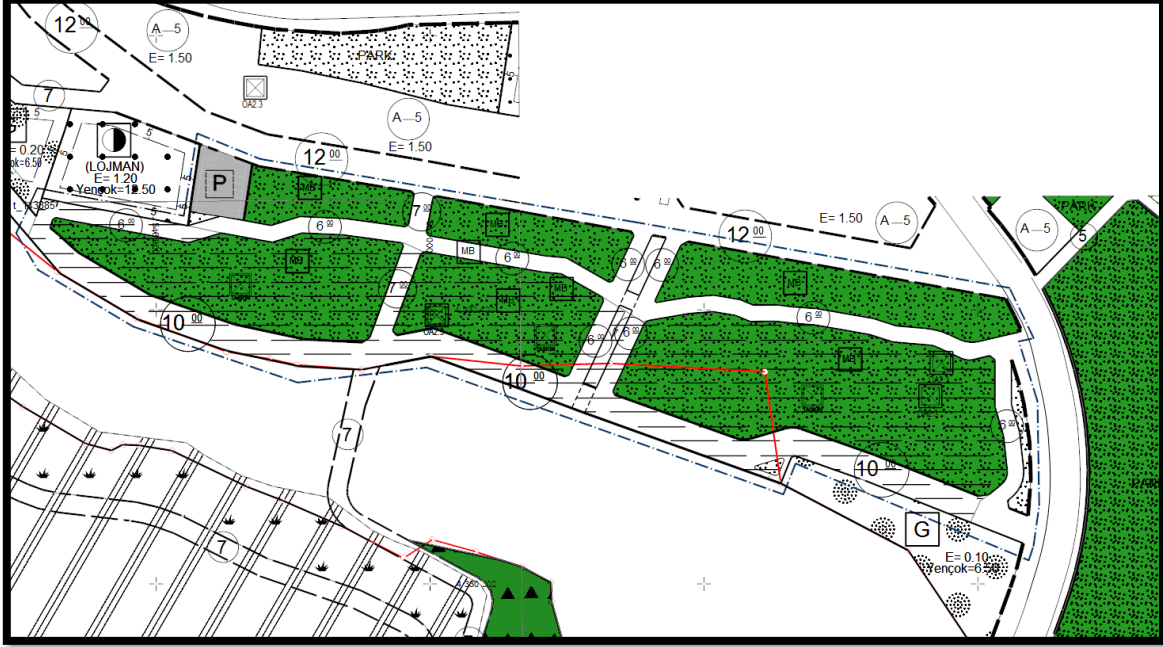
Kapsam	3621 Kıyı Kanunu'nun 7. maddesi	
Plan Adı	Samsun Atakum Kurupelit Yat Limanı Amaçlı İmar Planı	
Plan İçeriği	Kıyı kenar çizgisinin deniz tarafındaki 44.200,00m ² alan yat limanı amaçlı planlanmıştır.	
Onay Tarihi	22.05.2024 tarihinde onaylanmıştır.	
Kullanım	Alan (m²)	
Yat Limanı Alanı (Geri Saha, İskele, Mendirek)	167.000,00	
Deniz Alanı	190.000,00	
Şev Alanı	45.000,00	
Park	17.000,00	
Yol	23.000,00	
Toplam	44.2000,00	

Sinop Nükleer Enerji Santrali Alanı İmar Planı



Kapsam	3621 Kıyı Kanunu'nun 7. maddesi
Plan Adı	Sinop Nükleer Enerji Santrali Alanı İmar Planı
Plan İçeriği	Kıyı kenar çizgisinin deniz tarafındaki 1.579.123 m ² alan Nükleer Enerji Santrali amaçlı planlanmıştır.
Onay Tarihi	28.03.2024 tarihinde onaylanmıştır.
Kullanım	Alan (m²)
Nükleer Enerji Santrali Alanı	218.118,00
Kıyı Koruma Yapıları (Dalgakıran)	217.028,00
Rıhtım	10.145,00
Deniz Alanı	1.133.832,00
Toplam	1.579.123,00

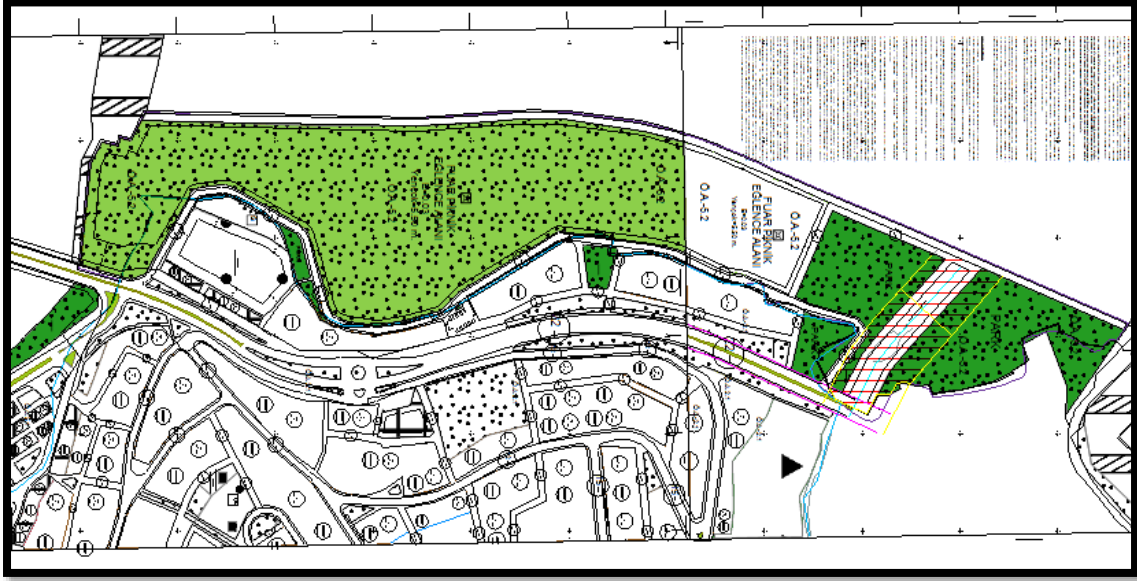
Tunceli İli, Merkez İlçesi, Millet Bahçesi Amaçlı İmar Planı Değişikliği



Kapsam	3621 Kıyı Kanunu'nun 7. Maddesi ve 1 Numaralı Cumhurbaşkanlığı Teşkilatı Hakkında Cumhurbaşkanlığı Kararnamesi'nin 102 (j) maddesi
Plan Adı	Tunceli İli, Merkez İlçesi, Millet Bahçesi Amaçlı İmar Planı Değişikliği
Plan İçeriği	Kıyı kenar çizgisinin su tarafı ve kara tarafında olmak üzere 24.250,97m ² alan Millet Bahçesi amaçlı planlanmıştır.
Onay Tarihi	15.08.2024 tarihinde onaylanmıştır.
Kullanım	Alan (m²)
Millet Bahçesi(MB)	15.322,51
Otopark Alanı	455,69
Park	266,87
Yol	7.935,56
Toplam Alan	24.250,97

Zonguldak İli, Alaplı İlçesi, Fuar Piknik Eğlence Alanı ve Park Amaçlı Uygulama İmar

Planı Değişikliği



Kapsam	3621 Kıyı Kanunu'nun 7. maddesi
Plan Adı	Zonguldak İli, Alaplı İlçesi, Fuar Piknik Eğlence Alanı Ve Park Amaçlı Uygulama İmar Planı Değişikliği
Plan İçeriği	Kıyı kenar çizgisinin deniz tarafındaki 144.141,56 m ² alan Fuar piknik eğlence ve park alanı amaçlı tasarlanmıştır.
Onay Tarihi	22.05.2024 tarihinde onaylanmıştır.
Kullanım	Alan (m²)
Park Alanı	26.705,72
Fuar Piknik ve Eğlence Alanı	93.521,93
Dere Alanı	3.457,05
Yol Alanı	20.456,85
Toplam Alan	144.141,56

D- KENTSEL TASARIM DAİRESİ BAŞKANLIĞI

YÜRÜTÜLEN PROJELER

MİLLET BAHÇELERİ:

Şehirlerimizin afetlere karşı dirençli, iklim dostu ve sıfır atık uyumlu hale getirilmesi ile sürdürülebilir çevrenin sağlanması amacıyla, yeşil şehir vizyonu çerçevesinde bütüncül bir yaklaşımla; Sayın Cumhurbaşkanımızın 29.06.2023 tarihli konuşmasında; “2028’e kadar toplamda 100 milyon metrekare büyüklüğe sahip 500 adet millet bahçesi yapılacak” hedefi kapsamında Millet Bahçelerinin 81 İl’e yaygınlaştırılmasına yönelik çalışmalarımız devam etmektedir.

Millet Bahçesi olarak geliştirilen alanlar; günümüz çağdaş kentlerinde görülen sürdürülebilir peyzaj tasarımı kriterlerini barındırırken Anadolu coğrafyasındaki bahçe kültürünü yansıtacak şekilde kent kimliğine değer katan, yapısal ve bitkisel bütün unsurları ile özgün, yer aldığı kente ve coğrafyaya özgü değerleri ön planda tutan alanlar olarak değerlendirilmektedir.

2024 yılında; 2 milyon 907 bin 65 m² alanda 29 millet bahçesinin açılışı yapılmış olup; 2 milyon 145 bin 244 m² alanda 24 yeni Millet Bahçesi Bakanlığımız izleme sistemine alınmıştır.

Gelinen süreçte 2018 yılından itibaren 2024 yılı sonuna kadar;

- 22 milyon 740 bin 138 m² alanda 207 millet bahçesinin açılışı yapılmış,
- 10 milyon 82 bin 233 m² alanda 76 millet bahçesi açılışa hazır hale getirilmiş,
- 23 milyon 920 bin 554 m² alanda 101 millet bahçesi yapım aşamasına getirilmiş,
- 1 milyon 896 bin 929 m² millet bahçesinin projelendirmesi tamamlanarak ihale aşamasına getirilmiş,
- 12 milyon 792 bin 878 m² millet bahçesinin projelendirme çalışmaları sürdürülmüş,
- 4 milyon 973 bin 125 m² millet bahçesinin yer seçimi yapılmıştır.

Toplamda; 81 İlde, 76 milyon 405 bin 859 m² alanda, 523 Millet Bahçesine ilişkin çalışmalar sürdürülmüştür.



Şekil 23 81 İlde İllere Göre Millet Bahçeleri Sayısı

2024 Yılında Açılışı Yapılan Millet Bahçelerinden Örnekler



Şekil 24 İstanbul Ümraniye Millet Bahçesi



Şekil 25 İstanbul Üsküdar Çocuk Köyü Millet Bahçesi



Şekil 26 Hatay İskenderun Millet Bahçesi



Şekil 27 Kocaeli Gölçük Millet Bahçesi



Şekil 28 Kocaeli Dilovası Millet Bahçesi



Şekil 29 Kocaeli Gebze Millet Bahçesi



Şekil 30 Bursa Soğanlı Millet Bahçesi



Şekil 31 Tekirdağ Hayrabolu Millet Bahçesi



Şekil 32 Tekirdağ Süleymanpaşa Millet Bahçesi



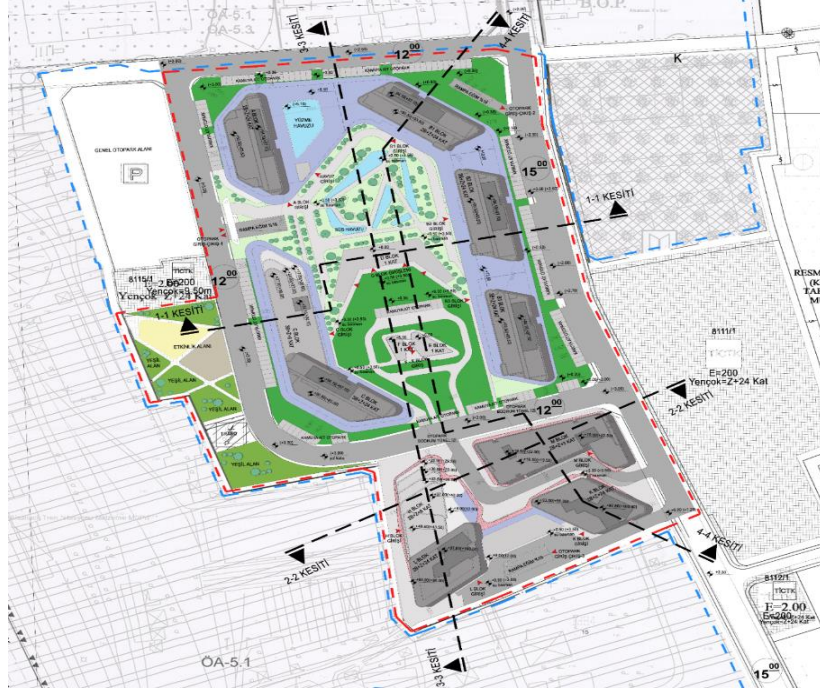
Şekil 33 Bitlis Millet Bahçesi

KENTSEL TASARIM PROJELERİ:

İzmir Konak Revize Kentsel Tasarım Projesi

Emlak Konut GYO A.Ş.'nin 01.12.2023 tarihli ve 62308 sayılı yazısı ile İzmir ili, Konak ilçesi, Umurbey mahallesi sınırları içerisinde kalan 8110/1, 8115/3,8115/4 parseller ile park parsellerine ilişkin hazırlanan revize Kentsel Tasarım Projesinin onaylanması talep edilmiştir.

Söz konusu Revize Kentsel Tasarım Projesi Kentsel Tasarım Değerlendirme Komisyonunun 19.02.2024 tarih ve 137 sayılı Kentsel Tasarım Değerlendirme Komisyonu Kararı ile uygun bulunmuştur.



Şekil 34 İzmir Konak Revize Kentsel Tasarım Projesi

Konya Selçuklu Kentsel Tasarım Projesi

Konya ili Selçuklu ilçesi, Hocacihan mahallesi sınırları içerisinde yer alan 28414 ada 4 parselle ilişkin hazırlanan Kentsel Tasarım Projesi onaylanmak üzere tarafımıza iletilmiştir.

Söz konusu Kentsel Tasarım Projesi, 27.08.2024 tarih ve 138 sayılı Kentsel Tasarım Değerlendirme Komisyonu Kararı ile uygun bulunmuştur.



Şekil 35 Konya Selçuklu Kentsel Tasarım Projesi

Birleşmiş Milletler İklim Değişikliği Çerçeve Sözleşmesi 29. Taraflar Konferansı (Cop29)

11-22 Kasım 2024 tarihleri arasında Azerbaycan'ın Bakü kentinde gerçekleşen Birleşmiş Milletler İklim Değişikliği Çerçeve Sözleşmesi (BMİDÇS) 29. Taraflar Konferansı (COP29) süresince; ülkemiz heyeti "BM Çok Düzeyli Eylem ve Kentleşme Pavilyonu" nda gerçekleşen yan etkinlikler kapsamında Bakanlığımız Mekânsal Planlama Genel Müdürlüğü tarafından çalışmaları devam eden Millet Bahçeleri Projeleri “Yeşilin Gücü: İklim Değişikliği Çözümü Olarak Millet Bahçeleri” (The Power of Green: National Gardens as Climate Change Solutions) başlığı altında tartışılmıştır.

16 Kasım 2024 saat 13:00-14:00’da Moderatörlüğünü Peyzaj Mimarı Dr. Oktan NALBANTOGLU’nun yaptığı panelde; Kentsel Tasarım Dairesi Şube Müdür V. Y. Mimar M. Marina TEMEL ANDIÇ “The Power of Green: National Gardens as Climate Change Solutions” başlıklı sunumunu, Hilmi Güner Mimarlık kurucu mimarı Hilmi GÜNER “National Gardens As A Nature-Based Solution in The Fight Against Climate Change” başlıklı sunumu ve UNDP Bölgesel İklim Değişikliği Uzmanı Viktoriia Yashkina “Scaling nature-based solutions for climate adaptation: UNDP perspective” başlıklı sunumları ile doğa temelli yeşil alan çözümlerinin iklim değişikliği sorunlarına katkılarının tartışıldığı bir zemin yaratılmıştır.



Şekil 36 COP 29 Yeşilin Gücü: İklim Değişikliği Çözümü Olarak Millet Bahçeleri

2018 yılından itibaren devam eden ‘‘Millet Bahçesi’’ projeleri ile sürdürülebilir kent hedefinde belirleyici bir araç haline gelen yeşil alanların artırılması hedeflenmiştir. Millet Bahçeleri projelendirme ve yapım çalışmaları şehirlerimize daha yeşil ve ferah yaşam alanları kazandırmak, kentin çevre kalitesini yükseltmek ve kentsel ekolojiye katkı sağlamak amacıyla başlatılan ‘Yeşil Şehir Vizyonu Projesi’nin bir parçası olacak şekilde, ülke genelinde yaygınlaştırılarak yürütülmektedir.



Şekil 37 İklim Uyumu İçin Doğa Temelli Çözümlerin Ölçeklendirilmesi: UNDP Perspektifi

Teknolojik ve ekonomik gelişmeler ile son yıllarda hızla tükenen kaynaklar doğal dengenin bozulmasına neden olmuştur. Özellikle büyük kentlerde nüfus artışı ve yoğun yapılaşma ile kentsel ekosistemler büyük ölçüde değişmiştir. Bu değişim kentsel ekosistemlerde sürdürülebilirlik kaygılarını arttırmış, doğa tabanlı süreçlerle uyumlu çözümlerin getirilmesini zorunlu kılmıştır. Çevresel sürdürülebilirlik bağlamında kent ekolojisine katkı sağlaması öngörülen ‘Millet Bahçesi’ projeleri, yapısal ve bitkisel tasarım unsurlarının yanı sıra, günümüz çağdaş kentlerdeki sürdürülebilir tasarım kriterlerini içeren ve açık yeşil alan düzenlemesini bütüncül olarak ele alan iklim değişikliği ile mücadele bağlamında doğa temelli bir çözüm önerisi olarak görülmektedir.

E- YER BİLİMSEL ETÜT DAİRESİ BAŞKANLIĞI

FAALİYET VE PROJE BİLGİLERİ

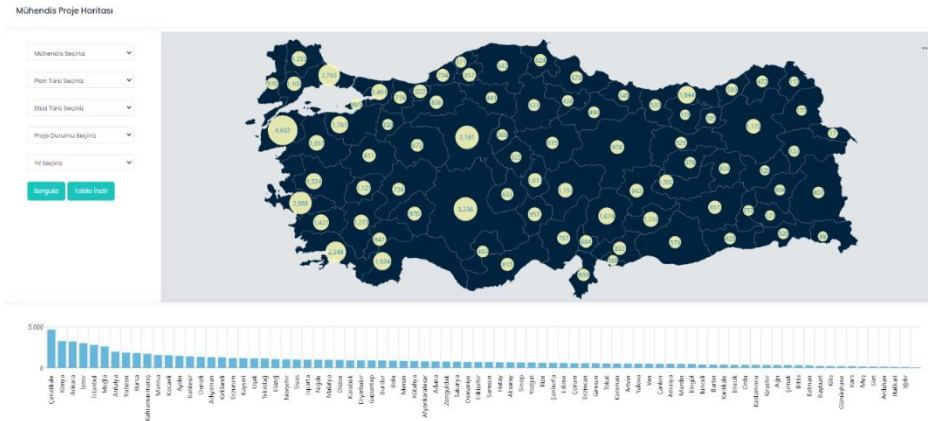
Yer Bilimsel Etüt Dairesi Başkanlığınca 2024 yılında gerçekleştirilen faaliyetler sırasıyla “Yürütülen Projeler” ve “Temel Faaliyetler” başlıkları altında verilmiştir.

YÜRÜTÜLEN PROJELER

Yer Bilimsel Etüt Bilgi Sistemi (YERBİS) Uygulaması

Yer Bilimsel Etüt Bilgi Sistemi (YERBİS) uygulaması, Genel Müdürlüğümüz kontrol ve denetiminde, 1 Mayıs 2018 tarihi itibarı ile 81 İl Müdürlüğümüz, Belediyeler ve Özel Sektör, tarafından aktif olarak kullanılmaktadır. İmar Planına Esas Jeolojik-Jeoteknik/Mikrobölgeleme Etüt Raporu onay sürecine ilişkin tüm iş ve işlemler, kâğıt ortamının yanı sıra eş zamanlı olarak "Yer Bilimsel Etüt Bilgi Sistemi" (YERBİS) uygulaması üzerinden de gerçekleştirilmektedir. Tüm veri, harita vb. girişler ve iş süreçlerinin tamamı CBS tabanlı bu sistem üzerinden yürütülmekte olup etüt raporlarına ait sayısal verilerin tamamı ortak bir portal altında depolanmakta ve ilgili paydaş kurum/kuruluşlarla paylaşılmaktadır.

Ayrıca afet tehlikelerinin belirlenmesi ve planlamada dikkate alınmasına ilişkin ihtiyaçlar doğrultusunda verilerin analiz edilebilmesi amacıyla “Yer Bilimsel Etüt Bilgi Sisteminin (YERBİS) Geliştirilmesi ve Afet Tehlikesi Belirleme Sürecinde Veri Analizi” projesi 2023 Yılı Cumhurbaşkanlığı Yatırım Programına alınmış olup, projeye ilişkin ihale süreci tamamlanmıştır. YERBİS Uygulaması üzerinden yapılacak veri analizleri ile özellikle uygun yer seçimi çalışmalarında önemli bir karar destek sistemi olarak görev yapacak olan bu sistem aynı zamanda daha doğru ve hızlı karar alma mekanizmasını güçlendirecektir.



Şekil 38 Yer Bilimsel Etüt Bilgi Sistemi (YERBİS) İl Bazlı Proje Sayısını Gösterir Harita

Yerleşim Alanlarını Etkileyen Aktif Fay Zonlarının 1/1.000 Ölçekli Haritalanması Ve Fay Sakınım Zonlarının Belirlenmesi- Etap 1

“Mekânsal Planlama Sürecinde Aktif Fay Zonlarının 1/1.000 Ölçekli Haritalanması ve Fay Sakınım Zonu Oluşturma Kriterlerinin Belirlenmesi” projesinin tamamlanmasının ardından etap etap çalışmalara devam edilerek ülke genelinde aktif fay zonları 1/1.000 ölçekte haritalanacak ve fay sakınım zonları belirlenecektir.

Bu kapsamda, Etap-1 projemiz 2022 yılı Cumhurbaşkanlığı Yatırım Programına alınan “Yerleşim Alanlarını Etkileyen Aktif Fay Zonlarının 1/1.000 Ölçekli Haritalanması ve Fay Sakınım Zonlarının Belirlenmesi- Etap 1” projesi ile 3 farklı bölgede aktif fay zonları 1/1.000 ölçekte haritalanacak, fay sakınım zonları belirlenerek Yer Bilimsel Etüt Sistemi (YERBİS) üzerinden ilgili kurum/kuruluşların kullanımına açılacaktır.

“Yerleşim Alanlarını Etkileyen Aktif Fay Zonlarının 1/1.000 Ölçekli Haritalanması ve Fay Sakınım Zonlarının Belirlenmesi- Etap 1” projesinin başarı ile tamamlanmasının ardından bu projenin devamı olarak önerilecek projeler ile etap etap aktif fayın yerleşim alanlarını etkilediği alanlarda 1/1.000 ölçekte aktif fay zonları haritalama ve fay sakınım zonları belirleme çalışmalarının tamamlanması hedeflenmektedir. Projeye ilişkin ihale süreci devam etmektedir.

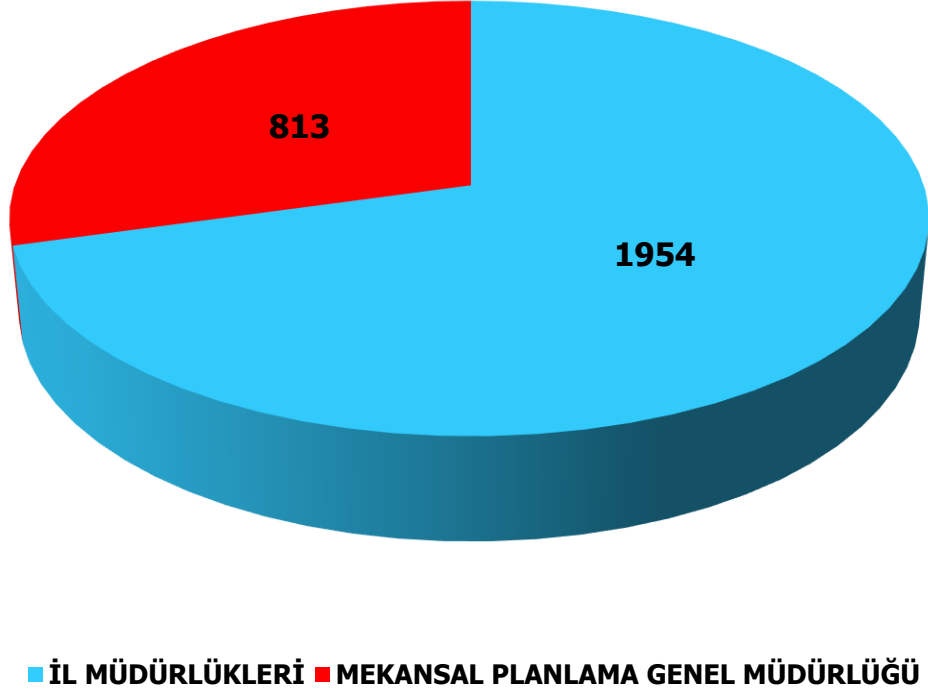
TEMEL FAALİYETLER

1 Numaralı Cumhurbaşkanlığı Teşkilatı Hakkında Cumhurbaşkanlığı Kararnamesi'nin 102/1. Maddesinin (d) bendi gereğince, her tür ve ölçekte plan yapılması düşünülen alanlarda Arazi Kullanımına Esas Jeolojik Etüt Raporu, İmar Planına Esas Jeolojik-Jeoteknik Etüt Raporu veya İmar Planına Esas Mikrobölgeleme Etüt Raporlarının inceleme ve onay işlemleri devam etmektedir.

Bakanlığımızca Onaylanan Arazi Kullanımına Esas Jeolojik, İmar Planına Esas Jeolojik-Jeoteknik veya Mikrobölgeleme Etüt Raporları:

2024 yılında gerek Bakanlığımızca gerekse diğer kamu kurum ve kuruluşları ile özel firmalar tarafından hazırlatılan Arazi Kullanımına Esas Jeolojik, İmar Planına Esas Jeolojik-Jeoteknik/Mikrobölgeleme Etüt Raporlarından, 813 adet Mekânsal Planlama Genel Müdürlüğüne ve 1954 adet İl Müdürlüklerince olmak üzere toplam 2767 adet rapor incelenerek onaylanmıştır.

**2024 YILINDA ONAYLANAN ARAZİ
KULLANIMINA ESAS JEOLJİK ETÜT, İMAR
PLANINA ESAS JEOLJİK-JEOTEKNİK/
MİKROBÖLGELEME ETÜT RAPORU SAYISI**



Şekil 39 2024 Yılı İçerisinde Mekânsal Planlama Genel Müdürlüğü ve İl Müdürlüklerince Onaylanan Rapor Sayılarını Gösterir Grafik

Genel Müdürlüğümüzce Teknik Şartnamesi Hazırlanarak Teknik Yönlendirmesi

Yapılan ve Onaylanan İmar Planına Esas Mikrobölgeleme Etüt Raporları:

- Adıyaman İli, Merkez İlçesi, Türkiye Petrolleri Mahallesi İçerisinde Yer Alan 270 Ha Alana Ait İmar Planına Esas Mikrobölgeleme Etüt Raporu (Etap-2)
- Adıyaman İli, Merkez İlçesi, Örenli Mahallesi İçerisinde Yer Alan 292 Ha Alana Ait İmar Planına Esas Mikrobölgeleme Etüt Raporu (Etap-3)
- Adıyaman İli, Merkez İlçesi İçerisinde Yer Alan 361 Ha Alana Ait İmar Planına Esas Mikrobölgeleme Etüt Raporu (Etap-1)
- Adıyaman İli, Merkez İlçesi, Yaylakonak Mahallesi Yaklaşık 22.31 Hektarlık Alana Ait İmar Planına Esas Mikrobölgeleme Etüt Raporu
- Adıyaman İli, Merkez İlçesi Kuyulu Ve Durak Mahalleleri Sınırları İçerisinde Kalan 96.61 Ha Alana Ait İmar Planına Esas Mikrobölgeleme Etüt Raporu

- Adıyaman İli, Merkez İlçesi, İpekli Ve Aydınoluk Mahalleleri İçerisinde Yer Alan, 44.23 Ha Alana Ait İmar Planına Esas Mikrobölgeleme Etüt Raporu
- Adıyaman İli, Merkez İlçesi, Kemer kaya, Toptepe, Kalburcu Ve Boğazönü Mahalleleri İçerisinde Yer Alan, 42.1 Ha Alana Ait İmar Planına Esas Mikrobölgeleme Etüt Raporu
- Adıyaman İli, Merkez İlçesi, Sarıkaya Mahallesi İçerisinde Yer Alan, 44.46 Ha Alana Ait İmar Planına Esas Mikrobölgeleme Etüt Raporu
- Adıyaman İli, Sincik İlçesi, Hüseyinli, Karaköse, Şahinbeyler, Uğurlu Ve Çelikhan İlçesi Mutlu, İzci Ve Karaçayır Mahalleleri İçerisinde Yer Alan, 52.03 Ha Alana Ait İmar Planına Esas Mikrobölgeleme Etüt Raporu
- Adıyaman İli, Gerger İlçesi, Gümüşkaşık Mahallesi İçerisinde Yer Alan, 11.3 Ha Alana Ait İmar Planına Esas Mikrobölgeleme Etüt Raporu
- Adıyaman İli, Gölbaşı İlçesi 432ha' lık Alanın İmar Planına Esas Mikrobölgeleme Etüt Raporu
- Adıyaman İli, Gölbaşı İlçesi, Balkar Ve Karaburun Mahallerinde 142.8 Hektar Alana Ait İmar Planına Esas Mikrobölgeleme Etüt Raporu
- Adıyaman İli, Gölbaşı İlçesi Yaklaşık 314 Ha' lık Alanın İmar Planına Esas Mikrobölgeleme Etüt Raporu
- Adıyaman İli, Gölbaşı İlçesi, Azaplı, Bağlarbaşı, İnekli Mahalleleri Sınırları İçerisindeki 72.09 Hektar Alana Ait İmar Planına Esas Mikrobölgeleme Etüt Raporu
- Adıyaman İli, Gölbaşı İlçesi, Ozan Mahallesi Sınırları İçerisindeki 35,4 Hektar Alana Ait İmar Planına Esas Mikrobölgeleme Etüt Raporu
- Adıyaman İli, Kahta İlçesi, Aydınpınar Mahallesi İçerisinde Yer Alan, 18,4 Ha Alana Ait İmar Planına Esas Mikrobölgeleme Etüt Raporu
- Adıyaman İli, Sincik İlçesi, Alancık Mahallesi İçerisinde Yer Alan, 30,5 Ha Alana Ait İmar Planına Esas Mikrobölgeleme Etüt Raporu
- Adıyaman İli, Sincik İlçesi, Yarpuzlu Mahallesi İçerisinde Yer Alan, 69,1 Ha Alana Ait İmar Planına Esas Mikrobölgeleme Etüt Raporu
- Adıyaman İli, Sincik İlçesi, İnlice Mahallesi İçerisinde Yer Alan, 7.12 Ha Alana Ait İmar Planına Esas Mikrobölgeleme Etüt Raporu
- Aksaray, Merkez İlçesi Yaklaşık 11888 Hektar Alana Ait İmar Planına Esas Mikrobölgeleme Etüt Raporu
- Bingöl İli, Merkez İlçesi Yaklaşık 2235 Hektarlık Alana Ait İmar Planına Esas Mikrobölgeleme Etüt Raporu

- Bingöl İli, Yedisu İlçesi Yaklaşık 68,2 Hektarlık Alana Ait İmar Planına Esas Mikrobölgeleme Etüt Raporu
- Bolu İli, Merkez Ve Köylerini Kapsayan Yaklaşık 9435 Hektar Alana Ait İmar Planına Esas Mikrobölgeleme Etüt Raporu
- Bolu İli, Mudurnu İlçesi, Taşkesti Mahallesinde Yaklaşık 265 Hektar Alana Ait İmar Planına Esas Mikrobölgeleme Etüt Raporu
- Bolu İli, Yeniçağa İlçesi Yaklaşık 313 Hektar Alana Ait İmar Planına Esas Mikrobölgeleme Etüt Raporu
- Burdur İli, Merkez İlçesi Yaklaşık 1754 Hektar Alana Ait İmar Planına Esas Mikrobölgeleme Etüt Raporu
- Çorum İli, Kargı İlçesinde, Yaklaşık 563 Hektarlık Alana Ait İmar Planına Esas Mikrobölgeleme Etüt Raporu
- Çorum İli, Laçın İlçesi Yaklaşık 143 Hektarlık Alana Ait İmar Planına Esas Mikrobölgeleme Etüt Raporu
- Denizli, Merkez İlçesi Yaklaşık 13200 Hektar Alana Ait İmar Planına Esas Mikrobölgeleme Etüt Raporu
- Düzce İli, Merkez İlçesi Sınırları İçerisinde Kalan Yaklaşık 2870 Hektar Alana Ait İmar Planına Esas Mikrobölgeleme Etüt Raporu
- Erzurum İli, Aşkale İlçesi 610 Hektar Alana Ait İmar Planına Esas Mikrobölgeleme Etüt Raporu
- Erzurum İli, Aziziye İlçesi Sınırları İçindeki Yaklaşık 1074 Hektar Alan Ve Yakutiye İlçesi Sınırları İçerisindeki Yaklaşık 702 Hektar İlave Alanlara Ait İmar Planına Esas Mikrobölgeleme Etüt Raporu
- Erzurum İli, Horasan İlçesi, Gerek Mahallesi 40 Hektar Alana Ait İmar Planına Esas Mikrobölgeleme Etüt Raporu
- Erzurum İli, Olur İlçesi 168 Hektar Alana Ait İmar Planına Esas Mikrobölgeleme Etüt Raporu
- Erzurum İli, Pasinler İlçesi 836 Hektar Alana Ait İmar Planına Esas Mikrobölgeleme Etüt Raporu
- Erzurum İli, Uzundere İlçesi 315 Hektar Alana Ait İmar Planına Esas Mikrobölgeleme Etüt Raporu
- Gaziantep İli, İslahiye İlçesi, Fevzipaşa Mahallesi İçerisinde Yer Alan 358.10 Ha Alana Ait İmar Planına Esas Mikrobölgeleme Etüt Raporu

- Gaziantep İli, İslahiye İlçesi, Ağabey Mahallesi İçerisinde Yer Alan, 4.96 Ha Alana Ait İmar Planına Esas Mikrobölgeleme Etüt Raporu
- Gaziantep İli, İslahiye İlçesi, Esenler Mahallesi Yaklaşık 5,25 Hektarlık Alanın İmar Planına Esas Mikrobölgeleme Etüt Raporu
- Gaziantep İli, İslahiye İlçesi, Yesemek Mahallesi 29.1 Hektar Alana Ait İmar Planına Esas Mikrobölgeleme Raporu
- Gaziantep İli, İslahiye Ve Nurdağı İlçelerinde 5 Bölgede Yaklaşık 160 Hektar Alana Ait İmar Planına Esas Mikrobölgeleme Etüt Raporu
- Gaziantep İli, İslahiye İlçesi, Arfalı, Çerçilli, Hanağzı Ve Kozdere Mahalleleri İçerisinde Yer Alan, 62.42 Ha Alana Ait İmar Planına Esas Mikrobölgeleme Etüt Raporu
- Gaziantep İli, İslahiye İlçesi, Karakaya Ve Ortaklı Mahalleleri İçerisinde Yer Alan, 51.8 Ha Alana Ait İmar Planına Esas Mikrobölgeleme Etüt Raporu
- Gaziantep İli, Karkamış İlçesi Yaklaşık 126 Hektarlık Alana Ait İmar Planına Esas Mikrobölgeleme Etüt Raporu
- Gaziantep İli, Nizip İlçesi Yaklaşık 1893 Hektarlık Alana Ait İmar Planına Esas Mikrobölgeleme Etüt Raporu
- Gaziantep İli, Nurdağı İlçesi, Gökçedere Mahallesi İçerisinde Yer Alan, 8.9 Ha Alana Ait İmar Planına Esas Mikrobölgeleme Etüt Raporu
- Gaziantep İli, Nurdağı İlçesi, Ataköy Mahallesi İçerisinde Yer Alan, 2.70 Ha Alana Ait İmar Planına Esas Mikrobölgeleme Etüt Raporu
- Gaziantep İli, Nurdağı İlçesi, Sakçagözü Ve Şatırhöyük Mahalleleri 1070 Hektar Alana Ait İmar Planına Esas Mikrobölgeleme Etüt Raporu
- Gaziantep İli, Oğuzeli İlçesi Yaklaşık 1500 Hektarlık Alana Ait İmar Planına Esas Mikrobölgeleme Etüt Raporu
- Gaziantep İli, Şehitkamil İlçesi, Yamaçoba Mahallesi İçerisinde Yer Alan, 8.82 Ha Alana Ait İmar Planına Esas Mikrobölgeleme Etüt Raporu
- Hatay İli, İskenderun Ve Belen İlçeleri Sınırlarında Kalan Yaklaşık 485 Ha Alana Ait İmar Planına Esas Mikrobölgeleme Etüt Raporu
- Kahramanmaraş İli, Andırın İlçesi, Karapınar Mahallesi İçerisinde Yer Alan, 3.10 Ha Alana Ait İmar Planına Esas Mikrobölgeleme Etüt Raporu
- Kahramanmaraş İli, Çağlayancerit İlçesi, Helete Cumhuriyet Mah. (491/14) Helete Karadağ Mah., (491/14) Helete Yeşiloba Mah., (491/14)) Küçükcerit Mah., (351/20)

Toplam Yaklaşık 124 Hektarlık Alana Ait İmar Planına Esas Mikrobölgeleme Etüt Raporu.

- Kahramanmaraş İli, Çağlayancerit İlçesi, Kale Mahallesi İçerisinde Yer Alan, 38.5 Ha Alana Ait İmar Planına Esas Mikrobölgeleme Etüt Raporu
- Kahramanmaraş İli, Çağlayancerit İlçesi, Aksu Mahallesi Yaklaşık 27,00 Hektarlık Alana Ait İmar Planına Esas Mikrobölgeleme Etüt Raporu
- Kahramanmaraş İli, Dulkadiroğlu İlçesi, Bulanık Mah. Yaklaşık 105 Hektarlık Alana Ait İmar Planına Esas Mikrobölgeleme Etüt Raporu
- Kahramanmaraş İli, Dulkadiroğlu İlçesi, Peynirdere Mahallesi İçerisinde Yer Alan, 4.93 Ha Alana Ait İmar Planına Esas Mikrobölgeleme Etüt Raporu
- Kahramanmaraş İli, Dulkadiroğlu İlçesi, Yusufhacılı Mahallesi İçerisinde Yer Alan, 6.11 Ha Alana Ait İmar Planına Esas Mikrobölgeleme Etüt Raporu
- Kahramanmaraş İli, Dulkadiroğlu İlçesi, Ağyar Mahallesi İçerisinde Yer Alan, 4.78 Ha Alana Ait İmar Planına Esas Mikrobölgeleme Etüt Raporu
- Kahramanmaraş İli, Dulkadiroğlu İlçesi, Kocalar (64.98 Hektar), Küpelikız (31.7 Hektar), Kapıçam (65.9 Hektar), Çiğli (76.4 Hektar) Ve Öksüzler (57.2 Hektar) Mahallerinde Toplamda 296.18 Hektar Alanlara Ait İmar Planına Esas Mikrobölgeleme Etüt Raporu
- Kahramanmaraş İli, Göksun İlçesi, Temurağa Ve Hacıömer Mahalleleri İçerisindeki Yaklaşık 102 Hektarlık Alana Ait İmar Planına Esas Mikrobölgeleme Etüt Raporu
- Kahramanmaraş İli, Göksun İlçesi, Gölpınar Mahallesi İçerisinde Yer Alan, 4.86 Ha Alana Ait İmar Planına Esas Mikrobölgeleme Etüt Raporu
- Kahramanmaraş İli, Nurhak İlçesinde Bulunan Yaklaşık 570 Ha Alanın İmar Planına Esas Mikrobölgeleme Etüt Raporu
- Kahramanmaraş İli, Nurhak İlçesinde Bulunan Yaklaşık 597 Ha İlave Alanın İmar Planına Esas Mikrobölgeleme Etüt Raporu
- Kahramanmaraş İli, Nurhak İlçesi, Barış Mahallesi (Hançıplaklar) İçerisinde Yer Alan, 7.24 Ha Alana Ait İmar Planına Esas Mikrobölgeleme Etüt Raporu
- Kahramanmaraş İli, Onikişubat İlçesi, Pınarbaşı Mahallesi (1.Bölge) İçerisindeki Yaklaşık 185 Hektarlık Alana Ait İmar Planına Esas Mikrobölgeleme Etüt Raporu
- Kahramanmaraş İli, Merkez İlçelerinde Yaklaşık 7853.55 Hektarlık Alana Ait İmar Planına Esas Mikrobölgeleme Etüt Raporu

- Kahramanmaraş İli, Onikişubat İlçesi, Karamanlı Mahallesi (2.Bölge) İçerisinde Yer Alan 327.35 Ha Alana Ait İmar Planına Esas Mikrobölgeleme Etüt Raporu
- Kahramanmaraş İli, Pazarcık İlçesi, Narlı Mahallesi Yaklaşık 650 Hektarlık Alana Ait İmar Planına Esas Mikrobölgeleme Etüt Raporu
- Kahramanmaraş İli, Pazarcık İlçesi, Yumaklıcerit Mahallesi Yaklaşık 70 Hektarlık Alana Ait İmar Planına Esas Mikrobölgeleme Etüt Raporu
- Kahramanmaraş İli, Pazarcık İlçesi, Evri Mahallesi Yaklaşık 123 Hektarlık Alana Ait İmar Planına Esas Mikrobölgeleme Etüt Raporu
- Kahramanmaraş İli, Pazarcık İlçesi, Büyüknacar Mahallesi Yaklaşık 240 Hektarlık Alana Ait İmar Planına Esas Mikrobölgeleme Etüt Raporu
- Kahramanmaraş İli, Pazarcık İlçesi, Kadıncık Mahallesi İçerisinde Yer Alan, 3.15 Ha Alana Ait İmar Planına Esas Mikrobölgeleme Etüt Raporu
- Kahramanmaraş İli, Pazarcık İlçesi, Akçakoyunlu Mahallesi İçerisinde Yer Alan, 17.5 Ha Alana Ait İmar Planına Esas Mikrobölgeleme Etüt Raporu
- Kahramanmaraş İli, Türkoğlu İlçesi, Şekeroba Mahallesinde Yaklaşık 466 Hektarlık Alana Ait İmar Planına Esas Mikrobölgeleme Etüt Raporu
- Kahramanmaraş İli, Türkoğlu İlçesinde Yaklaşık 802.15 Hektarlık Alana Ait İmar Planına Esas Mikrobölgeleme Etüt Raporu
- Kahramanmaraş İli, Türkoğlu İlçesi, Yeşilyöre Mahallesinde Yaklaşık 415.3 Hektarlık Alana Ait İmar Planına Esas Mikrobölgeleme Etüt Raporu
- Karabük İli, Eskipazar İlçesi, Hamamlı Mahallesinde (İsmetpaşa) Yaklaşık 103 Hektar Alana Ait İmar Planına Esas Mikrobölgeleme Etüt Raporu
- Kayseri İli, Merkez İlçesi 4.Etap Yaklaşık 3306 Hektar Alana Ait İmar Planına Esas Mikrobölgeleme Etüt Raporu
- Kayseri İli, Merkez İlçesi 1.Etap Yaklaşık 9655 Hektar Alana Ait İmar Planına Esas Mikrobölgeleme Etüt Raporu
- Kayseri İli, Melikgazi (Merkez) İlçesi 2.Etap Yaklaşık 10621 Hektar Alana Ait İmar Planına Esas Mikrobölgeleme Etüt Raporu
- Kayseri İli, Merkez İlçesi 3.Etap Yaklaşık 10479 Hektar Alana Ait İmar Planına Esas Mikrobölgeleme Etüt Raporu
- Kayseri, Merkez İlçesi 5.Etap Yaklaşık 3425 Hektar Alana Ait İmar Planına Esas Mikrobölgeleme Etüt Raporu

- Kırşehir İli, Akpınar İlçesi, Merkez Mahallesi 399 Hektar Alana Ait İmar Planına Esas Mikrobölgeleme Etüt Raporu
- Kocaeli İli, Gölcük İlçesi Yaklaşık 3074 Hektar Alana Ait İmar Planına Esas Mikrobölgeleme Etüt Raporu
- Kocaeli İli, Başiskele, Kartepe Ve İzmit İlçeleri Yaklaşık 18954 Hektar Alana Ait İmar Planına Esas Mikrobölgeleme Etüt Raporu
- Kütahya İli, Gediz İlçesinde Yaklaşık 497 Hektarlık Alana Ait İmar Planına Esas Mikrobölgeleme Etüt Raporu
- Malatya İli, Doğanşehir İlçesi, Bölüklü Mahallesi İçerisinde Yer Alan, 7.26 Ha Alana Ait İmar Planına Esas Mikrobölgeleme Etüt Raporu
- Malatya İli, Doğanşehir İlçesi, Çığlık Mahallesi Yaklaşık 64.02 Hektarlık Alana Ait İmar Planına Esas Mikrobölgeleme Etüt Raporu
- Malatya İli, Doğanşehir İlçesi, Polatdere Mahallesi İçerisinde Yer Alan, 16.1 Ha Alana Ait İmar Planına Esas Mikrobölgeleme Etüt Raporu
- Malatya İli, Doğanşehir İlçesi, Gövdeli Mahallesi İçerisinde Yer Alan, 2.52 Ha Alana Ait İmar Planına Esas Mikrobölgeleme Etüt Raporu
- Malatya İli, Doğanşehir İlçesi, Karaterzi Mahallesi İçerisinde Yer Alan 57 Ha Alanın Ait İmar Planına Esas Mikrobölgeleme Etüt Raporu
- Malatya İli, Doğanşehir İlçesi, Eskiköy Mahallesi İçerisinde Yer Alan, 42.7 Ha Alana Ait İmar Planına Esas Mikrobölgeleme Etüt Raporu
- Manisa İli, Turgutlu İlçesi Yaklaşık 2186 Hektar Alana Ait İmar Planına Esas Mikrobölgeleme Etüt Raporu
- Manisa İli, Merkez İlçesi Yaklaşık 6004 Hektarlık Alana Ait İmar Planına Esas Mikrobölgeleme Etüt Raporu
- Nevşehir İli, Kozaklı İlçesi Yaklaşık 410,69 Hektarlık Alana Ait İmar Planına Esas Mikrobölgeleme Etüt Raporu
- Osmaniye İli, Düziçi İlçesi, Alibozlu Mahallesi İçerisinde Yer Alan, 3 Ha Alana Ait İmar Planına Esas Mikrobölgeleme Etüt Raporu
- Şanlıurfa İli, Bozova İlçesi, Yaslıca Mahallesi İçerisinde Yer Alan, 32.6 Ha Alana Ait İmar Planına Esas Mikrobölgeleme Etüt Raporu
- Tunceli İli, Çemişgezek İlçesi Yaklaşık 212 Hektarlık Alana Ait İmar Planına Esas Mikrobölgeleme Etüt Raporu

- Tunceli İli, Nazmiye İlçesi Yaklaşık 193 Hektar Alana Ait İmar Planına Esas Mikrobölgeleme Etüt Raporu
- Tunceli İli, Ovacık İlçesi İçerisinde Yer Alan 315 Hektar Alana Ait İmar Planına Esas Mikrobölgeleme Etüt Raporu
- Tunceli İli, Pertek İlçesi Yaklaşık 488,45 Hektar Alana Ait İmar Planına Esas Mikrobölgeleme Etüt Raporu
- Van İli, Başkale İlçesi 593 Hektar Alana Ait İmar Planına Esas Mikrobölgeleme Etüt Raporu
- "Mekânsal Planlama Sürecinde Aktif Fay Zonlarının 1/1000 Ölçekli Haritalanması ve Fay Sakınım Zonu Oluşturma Kriterlerinin Belirlenmesi Projesi" kapsamında Afyonkarahisar ili, Çay İlçesi ne ait 1/1000 ve 1/5000 Ölçekli İmar Planına Esas Mikrobölgeleme Etüt Raporu
- "Mekânsal Planlama Sürecinde Aktif Fay Zonlarının 1/1000 Ölçekli Haritalanması ve Fay Sakınım Zonu Oluşturma Kriterlerinin Belirlenmesi Projesi" kapsamında Sakarya ili, Arfiye İlçesi ne ait 1/1000 ve 1/5000 Ölçekli İmar Planına Esas Mikrobölgeleme Etüt Raporu
- "Mekânsal Planlama Sürecinde Aktif Fay Zonlarının 1/1000 Ölçekli Haritalanması ve Fay Sakınım Zonu Oluşturma Kriterlerinin Belirlenmesi Projesi" kapsamında Van ili, Tuşba İlçesi ne ait 1/1000 ve 1/5000 Ölçekli İmar Planına Esas Mikrobölgeleme Etüt Raporu

Kamu Kurum/Kuruluşlarınca Hazırlatılan ve Genel Müdürlüğümüzce İncelenerek

Onaylanan Bazı Önemli Projelere Ait İmar Planına Esas Jeoloji-

Jeoteknik/Mikrobölgeleme Etüt Raporları:

- Adana İli, Ceyhan İlçesi, Sarımaçı Mahallesi, İhtisas OSB (2. Etap) 407.62 Hektarlık Alanın İmar Planına Esas Jeolojik-Jeoteknik Etüt Raporu
- Adıyaman İli, Besni İlçesi, Erdemoğlu Mahallesi İçerisinde Yer Alan İmar Planına Esas Jeolojik Jeoteknik Etüt Raporu
- Adıyaman İli, Gölbaşı Yukarıçöpçü sınırları İçerisinde 230.06 Hektar Alana Ait İmar Planına Esas Mikrobölgeleme Etüt Raporu
- Adıyaman Merkez İndere Mahallesi Sınırları İçerisinde Yer Alan Yaklaşık 524.06 Hektar Alana Ait İmar Planına Esas Mikrobölgeleme Etüt Raporu

- Adıyaman İli, Merkez İlçesi İndere Mah Yaklaşık 470 Ha Alana Ait İmar Planına Esas Mikrobölgeleme Etüt Raporu
- Afyonkarahisar İli, Çobanlar İlçesi, Zafer Mahallesi İçerisinde Yer Alan İmar Planına Esas Jeolojik-Jeoteknik Etüt Raporu
- Afyonkarahisar İli, Çobanlar İlçesi, Heybeli Termalkent Alanı 340.61 Hektarlık Alana Ait Alanın İmar Planına Esas Jeolojik-Jeoteknik Etüt Raporu
- Aksaray İli, Merkez İlçe, Sevinçli Köyü Yaklaşık 210.87 Hektarlık Alana Ait İmar Planına Esas Jeolojik-Jeoteknik Etüt Raporu
- Saratlı (Aksaray) Belediyesi İmar Planına Esas Jeolojik-Jeoteknik Etüt Raporu
- Ankara İli, Çankaya Ve Gölbaşı İlçesi, ODTÜ Arazilerinde Yer Alan, İmar Planına Esas Jeolojik- Jeoteknik Etüt Raporu
- Gölbaşı Özel Çevre Koruma Bölgesi'nde Yaklaşık 1084,5 Hektarlık Alanda İmar Planına Esas Jeolojik Ve Jeoteknik Etüt Hizmet Alım İşi
- Ankara İli, Gölbaşı İlçesi Gerder, Oğulbey Mahallesi İçerisinde Yer Alan Toplam 519.79 Hektarlık Alana Ait İmar Planına Esas Mikrobölgeleme Etüt Raporu
- Ankara İli, Gölbaşı İlçesi, Oğulbey Mahallesi 125622 Ada 29 Parsel İçerisinde Yer Alan, 415.63 Ha Alana Sahip, İmar Planına Esas-Mikrobölgeleme Etüt Raporu
- Ankara İli, Polatlı İlçesi, Polatlı OSB Mahallesi İçerisinde Yer Alan, 388.11 Ha Alana Sahip, İmar Planına Esas Mikrobölgeleme Etüt Raporu
- Ankara İli, Polatlı İlçesi, Sarıoba Mahallesi, 282 Ada 3 Parsele Ait, İmar Planına Esas Mikrobölgeleme Etüt Raporu
- Balıkesir İli, Gönen İlçesi, Alaettin Mahallesinde Yer Alan 1013.53 Hektarlık Alanın İmar Planına Esas Mikrobölgeleme Etüt Raporu
- Balıkesir İli, Karesi İlçesi, Turplu Mahallesi İçerisinde Yer Alan 947,85 Hektarlık Alanın İmar Planına Esas Mikrobölgeleme Etüt Raporu
- Balıkesir İli, İvrindi İlçesi, Manisa İli, Soma İlçesi ve İzmir İli, Bergama İlçesinde Yer Alan 214,20 Hektarlık Alanının İmar Planına Esas Jeolojik-Jeoteknik Etüt Raporu
- Bayburt İli, Merkez İlçesi, Yenice Mahallesi İçerisinde Yer Alan İmar Planına Esas Mikrobölgeleme Etüt Raporu
- Bingöl İli, Merkez İlçe Kültür Mahallesi 671 Ve 694 Ada 1 Parsele Ait İmar Planına Esas Mikrobölgeleme Etüt Raporu
- Bursa İli, Osmangazi İlçesi, Kirazlı Mahallesi İçerisinde Yer Alan 2038.78 Hektarlık Alana Ait Arazi Kullanımına Esas Jeolojik Etüt Raporu

- Bursa İli, Uludağ Alan Sınırında Kalan Yaklaşık 1350 Hektar Alanın İmar Planına Esas Mikrobölgeleme Etüt Raporu
- Bursa İli, Yıldırım İlçe Sınırlarını Kapsayan Yaklaşık 6135,87 Hektarlık Alanın İmar Planına Esas Mikrobölgeleme Etüt Raporu
- Çanakkale İli, Lapseki İlçesi, Umurbey Beldesinde Yer Alan 334.13 Hektarlık Alana Ait İmar Planına Esas Jeolojik-Jeoteknik Etüt Raporu
- Çorum İli, Alaca İlçesi Perçem Mahallesi 199.94 Ha Alanın İmar Planına Esas Jeolojik-Jeoteknik Etüt Raporu
- Diyarbakır İli, Bağlar İlçesi Karahan Ve Oğlaklı Mahallelerine Ait Yaklaşık 1435 Hektar Alana Ait İmar Planına Esas Mikrobölgeleme Etüt Raporu
- Diyarbakır İli, Sur İlçesi Caminebi (Cevatpaşa) İmar Planına Esas Mikrobölgeleme Etüt Raporu
- Erzurum İli, Palandöken İlçesi Palandöken Dağı Ktkgb 1/5000 Ve 1/1000 İmar Planına Esas Mikrobölgeleme Etüt Raporu
- Eskişehir İli, Sivrihisar İlçesi Ortaklar Mahallesi 118,42 Hektar Alana Ait İmar Planına Esas Mikrobölgeleme Etüt Raporu
- Gaziantep İli, İslahiye İlçesi Hürriyet Mah. Şehit Üsteğmen Alper Başaran Kışlası Sınırları İçerisinde Kalan 263,76 Ha'lık Alanın İmar Planına Esas Jeolojik-Jeoteknik Etüt Raporu
- Gaziantep İli, Nurdağı İlçesi Sakçagözü ve Satırhöyük Mahalleleri 1070 Hektar Alana Ait İmar Planına Esas Mikrobölgeleme Etüt Raporu
- Gaziantep İli, Şahinbey İlçesi Burç Karakuyu Mahallesi 224.15 Ha Alana Ait İmar Planına Esas Mikrobölgeleme Etüt Raporu
- Gaziantep İli, Şahinbey İlçesi Akbulut Mahallesi 182.59 Ha Alana Ait İmar Planına Esas Mikrobölgeleme Etüt Raporu
- Giresun İli, Bulancak İlçesi, Adatepe Yaylasının İmar Planına Esas Jeolojik Etüt Raporu
- Trabzon İli, Doğankent İlçesinin 1218.56 Ha Alanın İmar Planına Esas Jeolojik-Jeoteknik Etüt Raporu
- Hatay İskenderun İsdemir 306,31 Hektar Alana Ait İmar Planına Esas Mikrobölgeleme Etüt Raporu
- Iğdır İli, Iğdır Merkez İlçesi, Mahallesi İçerisinde Yer Alan Alanın İmar Planına Esas Mikrobölgeleme Etüt Raporu

- Isparta İli, Eğridir İlçesi 1299.90 Ha'lık Alana Ait İmar Planına Esas Mikrobölgeleme Etüt Raporu
- İstanbul İli, Büyükçekmece İlçesinde Yer Alan 13906,57 Hektarlık Alana Ait İmar Planına Esas Mikrobölgeleme Etüt Raporu
- İstanbul İli, Çatalca İlçesi, Hallaçlı Mahallesi İçerisinde Yer Alan 586.19 Hektarlık Alana Ait İmar Planına Esas Mikrobölgeleme Etüt Raporu
- İstanbul İli, Silivri İlçesi, Büyükçavuşlu Mahallesi İçerisinde Yer Alan 1292.99 Hektarlık Alana Ait İmar Planına Esas Jeolojik-Jeoteknik Etüt Raporu
- İzmir İli, Bornova İlçesi Erzene Mahallesi Sınırında Kalan 226,34 Hektar Alana Ait İmar Planına Esas Mikrobölgeleme Etüt Raporu
- İzmir İli, Karabağlar İlçesi İçerisinde 561.38 Hektarlık Alanın İmar Planına Esas Mikrobölgeleme Etüt Raporu
- İzmir İli, Kemalpaşa İlçesi, İstiklal Mahallesi İçerisinde Yer Alan, İmar Planına Esas- Mikrobölgeleme Etüt Raporu
- İzmir İli, Tire İlçesi, Gökçen ve Kahrat Mahallesi 485 Ha Alanın İmar Planına Esas Mikrobölgeleme Etüt Raporu
- İzmir İli, Bergama İlçesi, Sağancı Mahallesi İçerisinde Yer Alan, İmar Planına Esas Jeolojik-Jeoteknik Etüt Raporu
- İzmir İli, Kiraz İlçesi Ve Manisa İli, Alaşehir İlçesi, Kestanederesi Mahallesi İçerisinde Yer Alan, 148.78 Ha Alana Sahip Bölgede, İmar Planına Esas Mikrobölgeleme Etüt Raporu
- Kahramanmaraş İli, Onikişubat İlçesi Altınova ve Türkoğlu (Araplar) Mahallelerinde Yer Alan 513.76 Hektarlık Alana Ait İmar Planına Esas Mikrobölgeleme Etüt Raporu
- Kayseri İli, Hacılar İlçesi 759,14 Hektar Alana Ait İmar Planına Esas Mikrobölgeleme Etüt Raporu
- Kayseri İli, Kocasinan İlçesi, Erkilet-Molu Mahallesi Ait 128.8 Hektarlık Alanın İmar Planına Esas Mikrobölgeleme Etüt Raporu
- Kayseri İli, Kocasinan İlçesi, Elmalı Mahallesi İçerisinde Yer Alan, 123.74 Ha Alana Ait İmar Planına Esas Mikrobölgeleme Etüt Raporu
- Kayseri İli, Yeşilhisar İlçesi, Soğanlı Mahallesi Ait Yaklaşık 309,49 Hektarlık Alanın İmar Planına Esas Jeolojik-Jeoteknik Etüt Raporu
- Kırşehir İli, Merkez Kındam Mucur İlçesi 100,19 Ha İmar Planına Esas Mikrobölgeleme Etüt Raporu

- Konya İli, Cihanbeyli İlçesi, Ahirigüzel Mahallesi, Sınırları İçerisinde Yer Alan 225.76 Hektarlık Alanın İmar Planına Esas Jeolojik-Jeoteknik Etüt Raporu
- Konya İli, Cihanbeyli İlçesi Karatepe sınırları İçerisinde Kalan 204,04 Hektarlık Alanın İmar Planına Esas Jeolojik-Jeoteknik Etüt Raporu
- Konya İli, Doğanhisar İlçesi Koçaş Mahallesi İmar Planına Esas Jeolojik-Jeoteknik Etüt Raporu
- Konya İli, Doğanhisar İlçesi Karaağa Mahallesi İmar Planına Esas Jeolojik-Jeoteknik Etüt Raporu
- Konya İli, Meram İlçesi, Karadığinderesi Mahallesi İçerisinde Yer Alan, 249.00 Ha Alana Sahip, İmar Planına Esas Mikrobölgeleme Etüt Raporu
- Konya İli, Yunak İlçesi Sülüklü Mahallesi İmar Planına Esas Jeolojik-Jeoteknik Etüt Raporu
- Kütahya İli, Merkez İlçesi Sınırlarında Yer Alan İmar Planına Esas Mikrobölgeleme Etüt Raporu
- Mersin İli, Gülnar İlçesi Çukurasma Mahallesi İçerisinde Yer Alan 231,91 Hektar Alana Ait İmar Planına Esas Mikrobölgeleme Etüt Raporu
- Muğla İli, Bodrum İlçesi, Gümüşlük (Yalıkavak) Mahallesi İçerisinde Yer Alan Yaklaşık 3011.51 Ha'lık Alanın İmar Planına Esas Jeolojik-Jeoteknik Etüt Raporu
- Muğla İli, Bodrum İlçesi, Gündoğan Mahallesi İçerisinde Yer Alan 749 Hektarlık Alana Ait İmar Planına Esas Mikrobölgeleme Etüt Raporu
- Muğla İli, Bodrum İlçesi Çamlık Mahallesi Sınırlarında Kalan Alanın İmar Planına Esas Mikrobölgeleme Etüt Raporu
- Muğla İli, Fethiye İlçesi, Merkez Mahallesindeki Yaklaşık 8300 Hektarlık Alanın İmar Planına Esas Mikrobölgeleme Etüt Raporu
- Muğla İli, Ortaca İlçesi, Sarıgerme Mahallesi İçerisinde Yer Alan, İmar Planına Esas Mikrobölgeleme Etüt Raporu
- Muğla İli, Ula İlçesi, Ataköy, Çıtlık ve Kızılkaya Mahalleleri İçerisinde Sınırları Belirlenen 1322.78 Ha Alana Ait İmar Planına Esas Mikrobölgeleme Etüt Raporu
- Niğde İli, Bor İlçesi Kızılca Mahallesi 213,19 Ha Alana Ait İmar Planına Esas Mikrobölgeleme Etüt Raporu
- Niğde İli, Çiftlik İlçesi Azatlı Belediyesine Ait 406.65 Ha'lık Alana Ait İmar Planına Esas Jeolojik-Jeoteknik Etüt Raporu

- Ordu İli, Mesudiye İlçesi, Musalı Mahallesi İçerisinde Yer Alan 788,19 Hektarlık Alana Ait Arazi Kullanımına Esas Jeolojik Etüt Raporu
- Sivas İli, Kangal İlçesi Irmaç Köyü Gürün İlçesi Çevirme Köyü 1109 Hektar Alana Ait İmar Planına Esas Jeolojik-Jeoteknik Etüt Raporu
- Sivas İli, Şarkışla İlçesi, Cemel Beldesine Ait İmar Planına Esas Mikrobölgeleme Etüt Raporu
- Sivas İli, Zara İlçesi, Mahallesi İçerisinde Yer Alan, 245.61 Ha Alana Ait İmar Planına Esas Mikrobölgeleme Etüt Raporu
- Şanlıurfa İli, Viranşehir İlçesi İsharabesi Ve Yukarı Şölenli Mahallelerine Ait İmar Planına Esas Mikrobölgeleme Etüt Raporu
- Trabzon İli, Akçaabat İlçesi, Söğütlü Ve Yıldızlı Mahallelerine Ait 1082.92 Ha Alanın İmar Planına Esas Jeolojik-Jeoteknik Etüt Raporu
- Van İli, Tuşba İlçesi Yaklaşık 3763.83 Hektar Alanın İmar Planına Esas Mikrobölgeleme Etüt Raporu
- Yalova İli, Termal İlçesi, Akköy Mahallesi, 0 Ada 2451 Parselde Yer Alan 294,50 Hektarlık Alanın İmar Planına Esas Jeolojik-Jeoteknik Etüt Raporu
- Doğankent (Yozgat) Belediyesi İmar Planına Esas-Jeolojik-Jeoteknik Etüt Raporu
- Zonguldak İli, Ereğli İlçesi, Ormanlı Beldesinde Yer Alan 222,07 Ha Alanın İmar Planına Esas Jeolojik-Jeoteknik Etüt Raporu

Genel Müdürlüğümüzce İl Müdürlüklerimize Jeofizik Mühendisi Desteği Sağlanarak Onaylanan Bazı Önemli Projelere Ait İmar Planına Esas Jeolojik-Jeoteknik Etüt Raporları:

Ardahan, Bilecik, Bingöl, Bitlis, Hakkâri, Kars, Kırşehir, Muş, Siirt, Şırnak ve Tunceli İl Müdürlüklerimizin talebi üzerine 66 adet İmar Planına Esas Jeolojik-Jeoteknik Etüt Raporlarının inceleme ve onay işlemleri kapsamında jeofizik çalışmalarının yürütülmesine yönelik teknik destek sağlanmıştır.

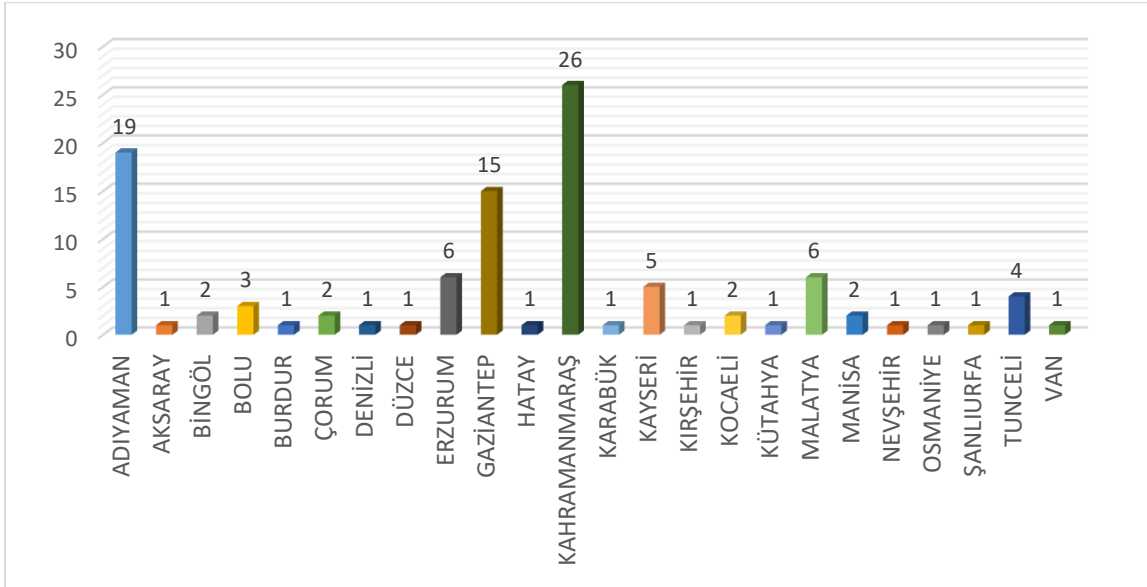
Genel Müdürlüğümüzce Yerleşime Uygunluk Ön Değerlendirmesi Yapılan İşler

6 Şubat 2023 Kahramanmaraş Depremleri sonrasında Yapı İşleri Genel Müdürlüğü, Kentsel Dönüşüm Başkanlığı ve Toplu Konut İdaresi Başkanlığı (TOKİ) tarafından Kahramanmaraş, Adıyaman, Gaziantep, Malatya, Hatay, Osmaniye, Kilis, Şanlıurfa, Diyarbakır, Adana ve Elazığ illeri kapsamında 38.358 adet alanın yerleşime uygunluk ön değerlendirilmesi talep edilmiş olup, Genel Müdürlüğümüzce teknik yönlendirmesi yapılmıştır.

DEPREM ÇALIŞMALARI

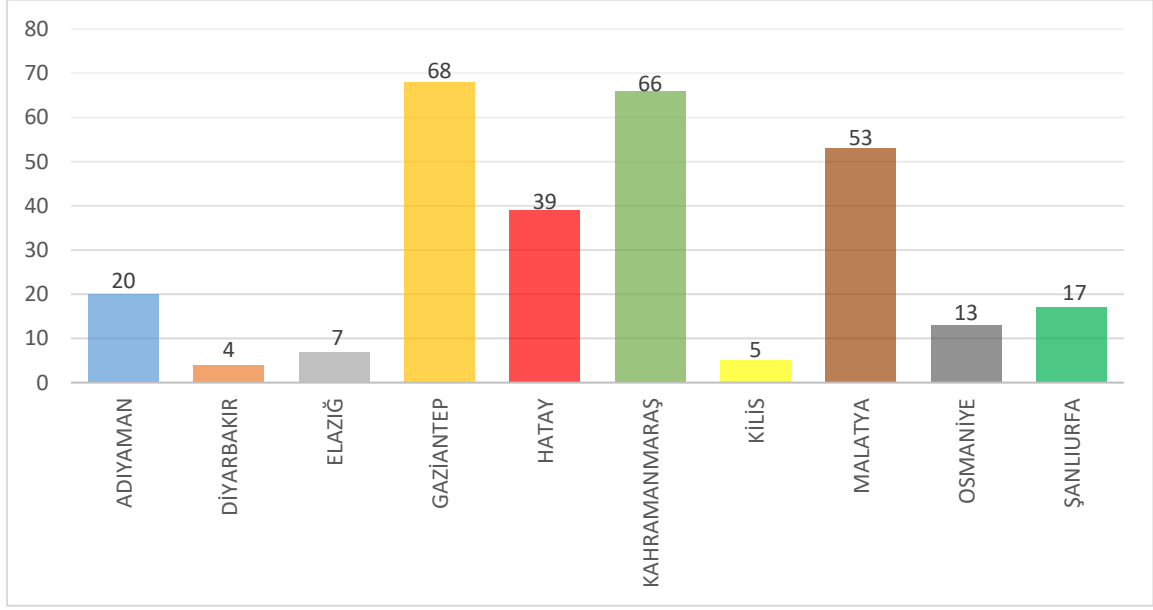
6 Şubat 2023 tarihinde meydana gelen Kahramanmaraş depremleri sonrasında başlatılan Mikrobölgeleme çalışmaları kapsamında; Kahramanmaraş, Adıyaman, Gaziantep, Adana, Kilis, Osmaniye, Şanlıurfa, Diyarbakır, Hatay ve Malatya İl ve İlçe merkezleri ile parsel ölçeğinde İmar Planına Esas Jeolojik-Jeoteknik/Mikrobölgeleme Etüt Raporlarının hazırlanmasına ilişkin çalışmalar Yer Bilimsel Etüt Daire Başkanlığımız teknik personeline 2024 yılı içerisinde onay işlemleri tamamlanmıştır.

Deprem sonrasında yürütülen çalışmalar kapsamında yaklaşık 141.681 hektarlık alanda 104 adet İmar Planına Esas Mikrobölgeleme Etüt Raporlarının teknik yönlendirmesi yapılarak inceleme ve onay işlemleri gerçekleştirilmiştir.



Şekil 40 2024 Yılı İçerisinde Genel Müdürlüğümüzün Yönlendirdiği, İnceleme ve Onay İşlemleri Gerçekleştirilen İmar Planına Esas Mikrobölgeleme Etüt Rapor Sayıları

7452 sayılı “Olağanüstü Hal Kapsamında Yerleşme ve Yapılaşmaya İlişkin Cumhurbaşkanlığı Kararnamesinin Kabul Edilmesine dair Kanun” uyarınca yer seçimi yapılan alanın afet tehlikeleri büro ve arazi çalışmaları sonucunda belirlenmiştir. 6 Şubat 2023 Kahramanmaraş Depremleri sonrasında Yapı İşleri Genel Müdürlüğü, Kentsel Dönüşüm Başkanlığı, Toplu Konut İdaresi Başkanlığı (TOKİ) iletilen talepler doğrultusunda devam eden toplamda 506 adet alanın yerleşime uygunluk değerlendirmelerine yönelik ön değerlendirmeler ve teknik yönlendirmeler Genel Müdürlüğümüzce tamamlanmıştır. Bu incelemelere ilişkin detaylı açıklamalar grafikler ile sunulmuştur.



Şekil 41 2024 Yılı İçerisinde Yapı İşleri Genel Müdürlüğünce İletilen ve Genel Müdürlüğümüzce Yönlendirmesi Yapılan İmar Planına Esas Mikrobölgeleme Etüt Rapor Sayıları

Yapı İşleri Genel Müdürlüğünce tarafımıza iletilen Köy/Kırsal Alanları ile Yerde Dönüşüm Alanları ile ilgili olarak Adıyaman, Diyarbakır, Elazığ, Gaziantep, Hatay, Kahramanmaraş, Kilis, Malatya, Osmaniye ve Şanlıurfa illerinde İmar Planına Esas Mikrobölgeleme Etüt Raporu yapılması istenen 292 adet alanın Genel Müdürlüğümüzce teknik yönlendirmeleri yapılmıştır.

TOKİ Başkanlığı iskân çalışmaları kapsamında ise 222 adet alanın yerleşime uygunluk değerlendirmelerine ilişkin teknik yönlendirmeler Genel Müdürlüğümüzce tamamlanmıştır. Ayrıca, TOKİ Başkanlığı İmar Planına Esas Jeolojik-Jeoteknik/ Mikrobölgeleme çalışmaları kapsamında ise 32 adet alanın İmar Planına Esas Mikrobölgeleme Etüt Raporu Genel Müdürlüğümüzce onaylanmıştır.

NO	İL/İLÇE	ALAN BÜYÜKLÜĞÜ (HA)	ONAY TARİHİ	YERLEŞİME UYGUNLUK DEĞERLENDİRMESİ	
1	ADİYAMAN ÇELİKHAN	52	1.11.2024	AMB	Afete Maruz Bölge
				ÖA-2.1	Önlemler Alan 2.1: Önlem Alınabilecek Nitelikte Stabilite Sorunlu Alanlar
				UOA-1.1	Uygun Olmayan Alan 1.1: Diri Fay Yüzey Faylanması Tehlike Bölgesi (Faya Tampon Bölgesi)
2	ADİYAMAN GERGER GÜMÜŞKAŞIK	11.4	1.11.2024	ÖA-2.3	Önlemler Alan 2.3: Önlem Alınabilecek Nitelikte Heyelan ve Kaya Düşmesi(Kompleks Hareket) Sorunlu Alanlar
3	ADİYAMAN GÖLBAŞI	432.2	26.03.2024	ÖA-1.1	Önlemler Alan 1.1: Sıvılaşma Tehlikesi Açısından Önlemler Alanlar
				UOA-1.1	Uygun Olmayan Alan 1.1: Diri Fay Yüzey Faylanması Tehlike Bölgesi (Faya Tampon Bölgesi)
				UOA-1.2	Uygun Olmayan Alan 1.2: Yanal Yayılma Riskli Alanlar
4	ADİYAMAN GÖLBAŞI	314	30.09.2024	ÖA-2.1	Önlemler Alan 2.1: Önlem Alınabilecek Nitelikte Stabilite Sorunlu Alanlar
				UOA-1.1	Uygun Olmayan Alan 1.1: Diri Fay Yüzey Faylanması Tehlike Bölgesi (Faya Tampon Bölgesi)
				UOA-2.1	Uygun Olmayan Alan 2.1: Heyelan Riskli Bölgeler
5	ADİYAMAN GÖLBAŞI AZAPLI, BAĞLARBAŞI, İNEKLİ	72.14	1.11.2024	ÖA-2.1	Önlemler Alan 2.1: Önlem Alınabilecek Nitelikte Stabilite Sorunlu Alanlar
				ÖA-5.1	Önlemler Alan 5.1: Önlem Alınabilecek Nitelikte Şişme, Oturma Açısından Sorunlu Alanlar
6	ADİYAMAN GÖLBAŞI BALKAR	142.8	26.08.2024	ÖA-2.1	Önlemler Alan 2.1: Önlem Alınabilecek Nitelikte Stabilite Sorunlu Alanlar
				ÖA-5.1	Önlemler Alan 5.1: Önlem Alınabilecek Nitelikte Şişme, Oturma Açısından Sorunlu Alanlar
				UOA-1.1	Uygun Olmayan Alan 1.1: Diri Fay Yüzey Faylanması Tehlike Bölgesi (Faya Tampon Bölgesi)
7	ADİYAMAN GÖLBAŞI OZAN	35.4	1.11.2024	AMB	Afete Maruz Bölge
				ÖA-2.1	Önlemler Alan 2.1: Önlem Alınabilecek Nitelikte Stabilite Sorunlu Alanlar
				ÖA-5.1	Önlemler Alan 5.1: Önlem Alınabilecek Nitelikte Şişme, Oturma Açısından Sorunlu Alanlar

NO	İL/İLÇE	ALAN BÜYÜKLÜĞÜ (HA)	ONAY TARİHİ	YERLEŞİME UYGUNLUK DEĞERLENDİRMESİ	
				UOA-1.1	Uygun Olmayan Alan 1.1: Diri Fay Yüzey Faylanması Tehlike Bölgesi (Faya Tampon Bölgesi)
8	ADİYAMAN KAHTA AYDINPINAR	18.4	1.11.2024	AMB	Afete Maruz Bölge
				ÖA-2.1	Önlemler Alan 2.1: Önlem Alınabilecek Nitelikte Stabilite Sorunlu Alanlar
9	ADİYAMAN MERKEZ KEMERKAYA, TOPTPEPE, KALBURCU VE BOĞAZÖNÜ	42.1	1.11.2024	ÖA-2.1	Önlemler Alan 2.1: Önlem Alınabilecek Nitelikte Stabilite Sorunlu Alanlar
10	ADİYAMAN MERKEZ İPEKLİ, AYDINOLUK	44.23	1.11.2024	ÖA-2.1	Önlemler Alan 2.1: Önlem Alınabilecek Nitelikte Stabilite Sorunlu Alanlar
11	ADİYAMAN MERKEZ 361 HA	361	26.02.2024	ÖA-2.3	Önlemler Alan 2.3: Önlem Alınabilecek Nitelikte Heyelan ve Kaya Düşmesi(Kompleks Hareket) Sorunlu Alanlar
				UOA-2.3	Uygun Olmayan Alan 2.3: Heyelan ve Kaya Düşmesi (Kompleks Hareket) Riskli Bölgeler
12	ADİYAMAN MERKEZ ÖRENLİ MH	292	26.02.2024	ÖA-2.1	Önlemler Alan 2.1: Önlem Alınabilecek Nitelikte Stabilite Sorunlu Alanlar
				UOA-2.1	Uygun Olmayan Alan 2.1: Heyelan Riskli Bölgeler
13	ADİYAMAN MERKEZ TP MH	270.85	20.02.2024	ÖA-2.3	Önlemler Alan 2.3: Önlem Alınabilecek Nitelikte Heyelan ve Kaya Düşmesi(Kompleks Hareket) Sorunlu Alanlar
				UOA-2.3	Uygun Olmayan Alan 2.3: Heyelan ve Kaya Düşmesi (Kompleks Hareket) Riskli Bölgeler
				UOA-5	Uygun Olmayan Alan 5: Tıbbi Jeolojik Riskli Alanlar
14	ADİYAMAN MERKEZ KUYULU, DURAK	96.61	1.11.2024	ÖA-2.1	Önlemler Alan 2.1: Önlem Alınabilecek Nitelikte Stabilite Sorunlu Alanlar
				ÖA-5.1	Önlemler Alan 5.1: Önlem Alınabilecek Nitelikte Şişme, Oturma Açısından Sorunlu Alanlar
15	ADİYAMAN MERKEZ SARIKAYA	44.46	25.11.2024	AMB	Afete Maruz Bölge
				ÖA-2.3	Önlemler Alan 2.3: Önlem Alınabilecek Nitelikte Heyelan ve Kaya Düşmesi(Kompleks Hareket) Sorunlu Alanlar

NO	İL/İLÇE	ALAN BÜYÜKLÜĞÜ (HA)	ONAY TARİHİ	YERLEŞİME UYGUNLUK DEĞERLENDİRMESİ	
				UOA-1.1	Uygun Olmayan Alan 1.1: Diri Fay Yüzey Faylanması Tehlike Bölgesi (Faya Tampon Bölgesi)
				UOA-2.3	Uygun Olmayan Alan 2.3: Heyelan ve Kaya Düşmesi (Kompleks Hareket) Riskli Bölgeler
16	ADIYAMAN MERKEZ YAYLAKONAK MAH.	22	5.06.2024	AMB	Afete Maruz Bölge
				ÖA-2.3	Önlemlenmiş Alan 2.3: Önlem Alınabilecek Nitelikte Heyelan ve Kaya Düşmesi(Kompleks Hareket) Sorunlu Alanlar
				UOA-2.3	Uygun Olmayan Alan 2.3: Heyelan ve Kaya Düşmesi (Kompleks Hareket) Riskli Bölgeler
17	ADIYAMAN SİNCİK ALANCIK	30.5	25.11.2024	ÖA-2.3	Önlemlenmiş Alan 2.3: Önlem Alınabilecek Nitelikte Heyelan ve Kaya Düşmesi(Kompleks Hareket) Sorunlu Alanlar
				UOA-2.3	Uygun Olmayan Alan 2.3: Heyelan ve Kaya Düşmesi (Kompleks Hareket) Riskli Bölgeler
18	ADIYAMAN SİNCİK İNLİCE	7.12	25.11.2024	AMB	Afete Maruz Bölge
				ÖA-2.3	Önlemlenmiş Alan 2.3: Önlem Alınabilecek Nitelikte Heyelan ve Kaya Düşmesi(Kompleks Hareket) Sorunlu Alanlar
19	ADIYAMAN SİNCİK YARPUZLU	69.1	25.11.2024	AMB	Afete Maruz Bölge
				ÖA-2.3	Önlemlenmiş Alan 2.3: Önlem Alınabilecek Nitelikte Heyelan ve Kaya Düşmesi(Kompleks Hareket) Sorunlu Alanlar
				UOA-1.1	Uygun Olmayan Alan 1.1: Diri Fay Yüzey Faylanması Tehlike Bölgesi (Faya Tampon Bölgesi)
				UOA-2.3	Uygun Olmayan Alan 2.3: Heyelan ve Kaya Düşmesi (Kompleks Hareket) Riskli Bölgeler
20	AKSARAY MERKEZ	11888	21.08.2024	ÖA-1.1	Önlemlenmiş Alan 1.1: Sıvılaşma Tehlikesi Açısından Önlemlenmiş Alanlar
				ÖA-2.1	Önlemlenmiş Alan 2.1: Önlem Alınabilecek Nitelikte Stabilite Sorunlu Alanlar
				ÖA-2.4	Önlemlenmiş Alan 2.4: Önlem Alınabilecek Nitelikte Erime Boşlukları Açısından Sorunlu Alanlar
				ÖA-5.1	Önlemlenmiş Alan 5.1: Önlem Alınabilecek Nitelikte Şişme, Oturma Açısından Sorunlu Alanlar
				UA-2	Uygun Alan 2: Kaya Ortamlar

NO	İL/İLÇE	ALAN BÜYÜKLÜĞÜ (HA)	ONAY TARİHİ	YERLEŞİME UYGUNLUK DEĞERLENDİRMESİ	
21	BİNGÖL MERKEZ	2235	17.12.2024	ÖA-2.1	Önlemler Alan 2.1: Önlem Alınabilecek Nitelikte Stabilite Sorunlu Alanlar
				ÖA-2.3	Önlemler Alan 2.3: Önlem Alınabilecek Nitelikte Heyelan ve Kaya Düşmesi(Kompleks Hareket) Sorunlu Alanlar
				ÖA-5.1	Önlemler Alan 5.1: Önlem Alınabilecek Nitelikte Şişme, Oturma Açısından Sorunlu Alanlar
				UOA-1.1	Uygun Olmayan Alan 1.1: Diri Fay Yüzey Faylanması Tehlike Bölgesi (Faya Tampon Bölgesi)
				UOA-2.3	Uygun Olmayan Alan 2.3: Heyelan ve Kaya Düşmesi (Kompleks Hareket) Riskli Bölgeler
22	BİNGÖL YEDİSU	68	17.12.2024	ÖA-2.1	Önlemler Alan 2.1: Önlem Alınabilecek Nitelikte Stabilite Sorunlu Alanlar
23	BOLU MERKEZ	9435	21.11.2024	ÖA-2.1	Önlemler Alan 2.1: Önlem Alınabilecek Nitelikte Stabilite Sorunlu Alanlar
				ÖA-5.1	Önlemler Alan 5.1: Önlem Alınabilecek Nitelikte Şişme, Oturma Açısından Sorunlu Alanlar
				UOA-1.1	Uygun Olmayan Alan 1.1: Diri Fay Yüzey Faylanması Tehlike Bölgesi (Faya Tampon Bölgesi)
				UOA-2.3	Uygun Olmayan Alan 2.3: Heyelan ve Kaya Düşmesi (Kompleks Hareket) Riskli Bölgeler
				UOA-3	Uygun Olmayan Alanlar 3 (UOA-3) : Taşkın Alanları
24	BOLU MUDURNU TAŞKESTİ	265	10.07.2024	AMB	Afete Maruz Bölge
				ÖA-2.1	Önlemler Alan 2.1: Önlem Alınabilecek Nitelikte Stabilite Sorunlu Alanlar
				ÖA-5.1	Önlemler Alan 5.1: Önlem Alınabilecek Nitelikte Şişme, Oturma Açısından Sorunlu Alanlar
				UOA-1.1	Uygun Olmayan Alan 1.1: Diri Fay Yüzey Faylanması Tehlike Bölgesi (Faya Tampon Bölgesi)
25	BOLU YENİÇAĞA	313	3.07.2024	ÖA-2.1	Önlemler Alan 2.1: Önlem Alınabilecek Nitelikte Stabilite Sorunlu Alanlar
				ÖA-5.1	Önlemler Alan 5.1: Önlem Alınabilecek Nitelikte Şişme, Oturma Açısından Sorunlu Alanlar
				UOA-1.1	Uygun Olmayan Alan 1.1: Diri Fay Yüzey Faylanması Tehlike Bölgesi (Faya Tampon Bölgesi)

NO	İL/İLÇE	ALAN BÜYÜKLÜĞÜ (HA)	ONAY TARİHİ	YERLEŞİME UYGUNLUK DEĞERLENDİRMESİ	
				UOA-2.1	Uygun Olmayan Alan 2.1: Heyelan Riskli Bölgeler
				UOA-3	Uygun Olmayan Alanlar 3 (UOA-3) : Taşkın Alanları
26	BURDUR MERKEZ	1754	2.08.2024	DDA	Değerlendirme Dışı Alanlar
				ÖA-2.1	Önlemler Alan 2.1: Önlem Alınabilecek Nitelikte Stabilite Sorunlu Alanlar
				ÖA-5.1	Önlemler Alan 5.1: Önlem Alınabilecek Nitelikte Şişme, Oturma Açısından Sorunlu Alanlar
27	ÇORUM KARGI	563	13.08.2024	ÖA-2.1	Önlemler Alan 2.1: Önlem Alınabilecek Nitelikte Stabilite Sorunlu Alanlar
				ÖA-2.3	Önlemler Alan 2.3: Önlem Alınabilecek Nitelikte Heyelan ve Kaya Düşmesi(Kompleks Hareket) Sorunlu Alanlar
				ÖA-5.1	Önlemler Alan 5.1: Önlem Alınabilecek Nitelikte Şişme, Oturma Açısından Sorunlu Alanlar
				UOA-1.1	Uygun Olmayan Alan 1.1: Diri Fay Yüzey Faylanması Tehlike Bölgesi (Faya Tampon Bölgesi)
				UOA-2.1	Uygun Olmayan Alan 2.1: Heyelan Riskli Bölgeler
				UOA-2.3	Uygun Olmayan Alan 2.3: Heyelan ve Kaya Düşmesi (Kompleks Hareket) Riskli Bölgeler
28	ÇORUM LAÇIN	143	31.07.2024	ÖA-2.1	Önlemler Alan 2.1: Önlem Alınabilecek Nitelikte Stabilite Sorunlu Alanlar
				ÖA-5.1	Önlemler Alan 5.1: Önlem Alınabilecek Nitelikte Şişme, Oturma Açısından Sorunlu Alanlar
29	DENİZLİ MERKEZ	13200	11.11.2024	ÖA-2.1	Önlemler Alan 2.1: Önlem Alınabilecek Nitelikte Stabilite Sorunlu Alanlar
				ÖA-2.3	Önlemler Alan 2.3: Önlem Alınabilecek Nitelikte Heyelan ve Kaya Düşmesi(Kompleks Hareket) Sorunlu Alanlar
				ÖA-5.1	Önlemler Alan 5.1: Önlem Alınabilecek Nitelikte Şişme, Oturma Açısından Sorunlu Alanlar
				UOA-2.3	Uygun Olmayan Alan 2.3: Heyelan ve Kaya Düşmesi (Kompleks Hareket) Riskli Bölgeler
30	DÜZCE MERKEZ	2870	19.08.2024	ÖA-5.1	Önlemler Alan 5.1: Önlem Alınabilecek Nitelikte Şişme, Oturma Açısından Sorunlu Alanlar

NO	İL/İLÇE	ALAN BÜYÜKLÜĞÜ (HA)	ONAY TARİHİ	YERLEŞİME UYGUNLUK DEĞERLENDİRMESİ	
31	ERZURUM AŞKALE	610	12.11.2024	AMB	Afete Maruz Bölge
				ÖA-2.1	Önlemler Alan 2.1: Önlem Alınabilecek Nitelikte Stabilite Sorunlu Alanlar
				ÖA-5.1	Önlemler Alan 5.1: Önlem Alınabilecek Nitelikte Şişme, Oturma Açısından Sorunlu Alanlar
				ÖA-5.2	Önlemler Alan 5.2: Dolgu Alanlar
32	ERZURUM AZİZİYE YAKUTİYE	1776	17.12.2024	ÖA-1.1	Önlemler Alan 1.1: Sıvılaşma Tehlikesi Açısından Önlemler Alanlar
				ÖA-2.1	Önlemler Alan 2.1: Önlem Alınabilecek Nitelikte Stabilite Sorunlu Alanlar
				ÖA-5.1	Önlemler Alan 5.1: Önlem Alınabilecek Nitelikte Şişme, Oturma Açısından Sorunlu Alanlar
				UOA-2.3	Uygun Olmayan Alan 2.3: Heyelan ve Kaya Düşmesi (Kompleks Hareket) Riskli Bölgeler
33	ERZURUM HORASAN GEREK	40	24.09.2024	ÖA-2.1	Önlemler Alan 2.1: Önlem Alınabilecek Nitelikte Stabilite Sorunlu Alanlar
				ÖA-5.1	Önlemler Alan 5.1: Önlem Alınabilecek Nitelikte Şişme, Oturma Açısından Sorunlu Alanlar
34	ERZURUM OLUR	168	24.09.2024	AMB	Afete Maruz Bölge
				ÖA-2.1	Önlemler Alan 2.1: Önlem Alınabilecek Nitelikte Stabilite Sorunlu Alanlar
				ÖA-2.3	Önlemler Alan 2.3: Önlem Alınabilecek Nitelikte Heyelan ve Kaya Düşmesi(Kompleks Hareket) Sorunlu Alanlar
				UOA-2.3	Uygun Olmayan Alan 2.3: Heyelan ve Kaya Düşmesi (Kompleks Hareket) Riskli Bölgeler
35	ERZURUM PASINLER	836	27.11.2024	ÖA-2.1	Önlemler Alan 2.1: Önlem Alınabilecek Nitelikte Stabilite Sorunlu Alanlar
				ÖA-2.3	Önlemler Alan 2.3: Önlem Alınabilecek Nitelikte Heyelan ve Kaya Düşmesi(Kompleks Hareket) Sorunlu Alanlar
				UOA-2.3	Uygun Olmayan Alan 2.3: Heyelan ve Kaya Düşmesi (Kompleks Hareket) Riskli Bölgeler
36	ERZURUM UZUNDERE	315	24.09.2024	AMB	Afete Maruz Bölge

NO	İL/İLÇE	ALAN BÜYÜKLÜĞÜ (HA)	ONAY TARİHİ	YERLEŞİME UYGUNLUK DEĞERLENDİRMESİ	
				ÖA-2.1	Önlemler Alan 2.1: Önlem Alınabilecek Nitelikte Stabilite Sorunlu Alanlar
				ÖA-2.3	Önlemler Alan 2.3: Önlem Alınabilecek Nitelikte Heyelan ve Kaya Düşmesi(Kompleks Hareket) Sorunlu Alanlar
				ÖA-5.1	Önlemler Alan 5.1: Önlem Alınabilecek Nitelikte Şişme, Oturma Açısından Sorunlu Alanlar
37	GAZİANTEP İSLAHIYE AĞABEY	5	17.04.2024	ÖA-2.3	Önlemler Alan 2.3: Önlem Alınabilecek Nitelikte Heyelan ve Kaya Düşmesi(Kompleks Hareket) Sorunlu Alanlar
38	GAZİANTEP ŞEHİTKAMİL YAMAÇOBA	8.82	10.07.2024	ÖA-2.1	Önlemler Alan 2.1: Önlem Alınabilecek Nitelikte Stabilite Sorunlu Alanlar
39	GAZİANTEP İSLAHIYE FEVZİPAŞA	358	20.02.2024	DDA	Değerlendirme Dışı Alanlar
				ÖA-2.3	Önlemler Alan 2.3: Önlem Alınabilecek Nitelikte Heyelan ve Kaya Düşmesi(Kompleks Hareket) Sorunlu Alanlar
				ÖA-5.1	Önlemler Alan 5.1: Önlem Alınabilecek Nitelikte Şişme, Oturma Açısından Sorunlu Alanlar
				UA-2	Uygun Alan 2: Kaya Ortamlar
				UOA-1.1	Uygun Olmayan Alan 1.1: Diri Fay Yüzey Faylanması Tehlike Bölgesi (Faya Tampon Bölgesi)
40	GAZİANTEP İSLAHIYE YESEMİK	29.1	10.07.2024	DDA	Değerlendirme Dışı Alanlar
				ÖA-2.1	Önlemler Alan 2.1: Önlem Alınabilecek Nitelikte Stabilite Sorunlu Alanlar
				ÖA-2.3	Önlemler Alan 2.3: Önlem Alınabilecek Nitelikte Heyelan ve Kaya Düşmesi(Kompleks Hareket) Sorunlu Alanlar
				ÖA-5.1	Önlemler Alan 5.1: Önlem Alınabilecek Nitelikte Şişme, Oturma Açısından Sorunlu Alanlar
				UOA-1.1	Uygun Olmayan Alan 1.1: Diri Fay Yüzey Faylanması Tehlike Bölgesi (Faya Tampon Bölgesi)
41	GAZİANTEP İSLAHIYE ARFALI, ÇERÇİLLİ,	62.42	3.12.2024	AMB	Afete Maruz Bölge

NO	İL/İLÇE	ALAN BÜYÜKLÜĞÜ (HA)	ONAY TARİHİ	YERLEŞİME UYGUNLUK DEĞERLENDİRMESİ	
	HANAĞZI VE KOZDERE			ÖA-2.1	Önlemler Alan 2.1: Önlem Alınabilecek Nitelikte Stabilite Sorunlu Alanlar
				ÖA-5.1	Önlemler Alan 5.1: Önlem Alınabilecek Nitelikte Şişme, Oturma Açısından Sorunlu Alanlar
				UOA-1.1	Uygun Olmayan Alan 1.1: Diri Fay Yüzey Faylanması Tehlike Bölgesi (Faya Tampon Bölgesi)
42	GAZİANTEP ISLAHİYE KARAKAYA, ORTAKLI	51.8	3.12.2024	ÖA-2.1	Önlemler Alan 2.1: Önlem Alınabilecek Nitelikte Stabilite Sorunlu Alanlar
				ÖA-2.3	Önlemler Alan 2.3: Önlem Alınabilecek Nitelikte Heyelan ve Kaya Düşmesi(Kompleks Hareket) Sorunlu Alanlar
				ÖA-5.1	Önlemler Alan 5.1: Önlem Alınabilecek Nitelikte Şişme, Oturma Açısından Sorunlu Alanlar
				UOA-1.1	Uygun Olmayan Alan 1.1: Diri Fay Yüzey Faylanması Tehlike Bölgesi (Faya Tampon Bölgesi)
43	GAZİANTEP KARKAMIŞ	126.06	22.02.2024	ÖA-5.1	Önlemler Alan 5.1: Önlem Alınabilecek Nitelikte Şişme, Oturma Açısından Sorunlu Alanlar
				UA-2	Uygun Alan 2: Kaya Ortamlar
44	GAZİANTEP NİZİP	1893	6.05.2024	ÖA-2.1	Önlemler Alan 2.1: Önlem Alınabilecek Nitelikte Stabilite Sorunlu Alanlar
				ÖA-5.1	Önlemler Alan 5.1: Önlem Alınabilecek Nitelikte Şişme, Oturma Açısından Sorunlu Alanlar
				UA-2	Uygun Alan 2: Kaya Ortamlar
45	GAZİANTEP NURDAĞI ATAKÖY	2.7	10.07.2024	ÖA-2.1	Önlemler Alan 2.1: Önlem Alınabilecek Nitelikte Stabilite Sorunlu Alanlar
46	GAZİANTEP NURDAĞI İLAVE ALANLAR 5 BÖLGE	160	7.10.2024	ÖA-5.1	Önlemler Alan 5.1: Önlem Alınabilecek Nitelikte Şişme, Oturma Açısından Sorunlu Alanlar
				UA-2	Uygun Alan 2: Kaya Ortamlar
				UOA-1.1	Uygun Olmayan Alan 1.1: Diri Fay Yüzey Faylanması Tehlike Bölgesi (Faya Tampon Bölgesi)

NO	İL/İLÇE	ALAN BÜYÜKLÜĞÜ (HA)	ONAY TARİHİ	YERLEŞİME UYGUNLUK DEĞERLENDİRMESİ	
47	GAZİANTEP NURDAĞI GÖKÇEDERE	8.9	12.06.2024	ÖA-2.1	Önlemler Alan 2.1: Önlem Alınabilecek Nitelikte Stabilite Sorunlu Alanlar
48	GAZİANTEP NURDAĞI SAKÇAGÖZÜ-ŞATIRHÖYÜK	223.8	15.05.2024	DDA	Değerlendirme Dışı Alanlar
				ÖA-2.1	Önlemler Alan 2.1: Önlem Alınabilecek Nitelikte Stabilite Sorunlu Alanlar
				ÖA-5.1	Önlemler Alan 5.1: Önlem Alınabilecek Nitelikte Şişme, Oturma Açısından Sorunlu Alanlar
				UOA-1.1	Uygun Olmayan Alan 1.1: Diri Fay Yüzey Faylanması Tehlike Bölgesi (Faya Tampon Bölgesi)
49	GAZİANTEP NURDAĞI SAKÇAGÖZÜ-ŞATIRHÖYÜK	1070	13.08.2024	ÖA-2.1	Önlemler Alan 2.1: Önlem Alınabilecek Nitelikte Stabilite Sorunlu Alanlar
				ÖA-5.1	Önlemler Alan 5.1: Önlem Alınabilecek Nitelikte Şişme, Oturma Açısından Sorunlu Alanlar
				UOA-1.1	Uygun Olmayan Alan 1.1: Diri Fay Yüzey Faylanması Tehlike Bölgesi (Faya Tampon Bölgesi)
50	GAZİANTEP OĞUZELİ	1498	6.05.2024	ÖA-2.1	Önlemler Alan 2.1: Önlem Alınabilecek Nitelikte Stabilite Sorunlu Alanlar
				ÖA-5.1	Önlemler Alan 5.1: Önlem Alınabilecek Nitelikte Şişme, Oturma Açısından Sorunlu Alanlar
				UA-2	Uygun Alan 2: Kaya Ortamlar
51	GAZİANTEP ISLAHİYE ESENLER	5.25	10.07.2024	ÖA-2.1	Önlemler Alan 2.1: Önlem Alınabilecek Nitelikte Stabilite Sorunlu Alanlar
				ÖA-5.1	Önlemler Alan 5.1: Önlem Alınabilecek Nitelikte Şişme, Oturma Açısından Sorunlu Alanlar
52	HATAY İSKENDERUN- BELEN	485	17.10.2024	ÖA-2.1	Önlemler Alan 2.1: Önlem Alınabilecek Nitelikte Stabilite Sorunlu Alanlar
				ÖA-2.3	Önlemler Alan 2.3: Önlem Alınabilecek Nitelikte Heyelan ve Kaya Düşmesi(Kompleks Hareket) Sorunlu Alanlar
53	KAHRAMANMARAŞ	7853.55	20.09.2024	AMB	Afete Maruz Bölge
				DDA	Değerlendirme Dışı Alanlar

NO	İL/İLÇE	ALAN BÜYÜKLÜĞÜ (HA)	ONAY TARİHİ	YERLEŞİME UYGUNLUK DEĞERLENDİRMESİ	
				ÖA-1.1	Önlemler Alan 1.1: Sıvılaşma Tehlikesi Açısından Önlemler Alanlar
				ÖA-2.1	Önlemler Alan 2.1: Önlem Alınabilecek Nitelikte Stabilite Sorunlu Alanlar
				ÖA-5.1	Önlemler Alan 5.1: Önlem Alınabilecek Nitelikte Şişme, Oturma Açısından Sorunlu Alanlar
				UOA-1.1	Uygun Olmayan Alan 1.1: Diri Fay Yüzey Faylanması Tehlike Bölgesi (Faya Tampon Bölgesi)
				UOA-2.1	Uygun Olmayan Alan 2.1: Heyelan Riskli Bölgeler
54	KAHRAMANMARAŞ ANDIRIN KARAPINAR	3.1	3.07.2024	ÖA-2.3	Önlemler Alan 2.3: Önlem Alınabilecek Nitelikte Heyelan ve Kaya Düşmesi(Kompleks Hareket) Sorunlu Alanlar
55	KAHRAMANMARAŞ ÇAĞLIYANCERİT AKSU	27	2.07.2024	ÖA-2.3	Önlemler Alan 2.3: Önlem Alınabilecek Nitelikte Heyelan ve Kaya Düşmesi(Kompleks Hareket) Sorunlu Alanlar
56	KAHRAMANMARAŞ ÇAĞLIYANCERİT AKSU (KÜÇÜKCERİT-CUMHURİYET-KARADAĞ-YEŞİLOBA)	124	28.02.2024	ÖA-2.3	Önlemler Alan 2.3: Önlem Alınabilecek Nitelikte Heyelan ve Kaya Düşmesi(Kompleks Hareket) Sorunlu Alanlar
				UOA-2.3	Uygun Olmayan Alan 2.3: Heyelan ve Kaya Düşmesi (Kompleks Hareket) Riskli Bölgeler
57	KAHRAMANMARAŞ ÇAĞLIYANCERİT KALE	38	14.06.2024	ÖA-2.3	Önlemler Alan 2.3: Önlem Alınabilecek Nitelikte Heyelan ve Kaya Düşmesi(Kompleks Hareket) Sorunlu Alanlar
58	KAHRAMANMARAŞ DULKADİROĞLU PEYNİRDERE	4.92	6.05.2024	ÖA-2.1	Önlemler Alan 2.1: Önlem Alınabilecek Nitelikte Stabilite Sorunlu Alanlar
59	KAHRAMANMARAŞ DULKADİROĞLU YUSUFHACILI	6.1	6.05.2024	ÖA-2.1	Önlemler Alan 2.1: Önlem Alınabilecek Nitelikte Stabilite Sorunlu Alanlar
				UOA-2.1	Uygun Olmayan Alan 2.1: Heyelan Riskli Bölgeler
60	KAHRAMANMARAŞ DULKADİROĞLU AĞYAR	4.78	14.06.2024	ÖA-2.1	Önlemler Alan 2.1: Önlem Alınabilecek Nitelikte Stabilite Sorunlu Alanlar

NO	İL/İLÇE	ALAN BÜYÜKLÜĞÜ (HA)	ONAY TARİHİ	YERLEŞİME UYGUNLUK DEĞERLENDİRMESİ	
				UOA-2.1	Uygun Olmayan Alan 2.1: Heyelan Riskli Bölgeler
61	KAHRAMANMARAŞ DULKADİROĞLU BULANIK	105	25.04.2024	ÖA-2.1	Önlemler Alan 2.1: Önlem Alınabilecek Nitelikte Stabilite Sorunlu Alanlar
				UOA-2.3	Uygun Olmayan Alan 2.3: Heyelan ve Kaya Düşmesi (Kompleks Hareket) Riskli Bölgeler
62	KAHRAMANMARAŞ GÖKSUN GÖLPINAR	4.87	14.06.2024	ÖA-2.1	Önlemler Alan 2.1: Önlem Alınabilecek Nitelikte Stabilite Sorunlu Alanlar
63	KAHRAMANMARAŞ GÖKSUN TEMURAĞA, HACİÖMER	102	21.05.2024	ÖA-2.1	Önlemler Alan 2.1: Önlem Alınabilecek Nitelikte Stabilite Sorunlu Alanlar
				ÖA-5.1	Önlemler Alan 5.1: Önlem Alınabilecek Nitelikte Şişme, Oturma Açısından Sorunlu Alanlar
64	KAHRAMANMARAŞ DULKADİROĞLU KAPIÇAM, KOCOLAR, ÖKSÜZLÜ, KÜPERLİKİZ, ÇİĞLİ	296.18	7.08.2024	ÖA-2.1	Önlemler Alan 2.1: Önlem Alınabilecek Nitelikte Stabilite Sorunlu Alanlar
				ÖA-5.1	Önlemler Alan 5.1: Önlem Alınabilecek Nitelikte Şişme, Oturma Açısından Sorunlu Alanlar
				UOA-1.1	Uygun Olmayan Alan 1.1: Diri Fay Yüzey Faylanması Tehlike Bölgesi (Faya Tampon Bölgesi)
65	KAHRAMANMARAŞ NURHAK	570	2.07.2024	AMB	Afete Maruz Bölge
				ÖA-2.1	Önlemler Alan 2.1: Önlem Alınabilecek Nitelikte Stabilite Sorunlu Alanlar
				ÖA-2.3	Önlemler Alan 2.3: Önlem Alınabilecek Nitelikte Heyelan ve Kaya Düşmesi(Kompleks Hareket) Sorunlu Alanlar
				ÖA-5.1	Önlemler Alan 5.1: Önlem Alınabilecek Nitelikte Şişme, Oturma Açısından Sorunlu Alanlar
				UOA-1.1	Uygun Olmayan Alan 1.1: Diri Fay Yüzey Faylanması Tehlike Bölgesi (Faya Tampon Bölgesi)
66	KAHRAMANMARAŞ NURHAK	597	3.07.2024	AMB	Afete Maruz Bölge
				ÖA-2.1	Önlemler Alan 2.1: Önlem Alınabilecek Nitelikte Stabilite Sorunlu Alanlar
				ÖA-5.1	Önlemler Alan 5.1: Önlem Alınabilecek Nitelikte Şişme, Oturma Açısından Sorunlu Alanlar

NO	İL/İLÇE	ALAN BÜYÜKLÜĞÜ (HA)	ONAY TARİHİ	YERLEŞİME UYGUNLUK DEĞERLENDİRMESİ	
				UOA-1.1	Uygun Olmayan Alan 1.1: Diri Fay Yüzey Faylanması Tehlike Bölgesi (Faya Tampon Bölgesi)
67	KAHRAMANMARAŞ NURHAK BARIŞ (HANÇIPLAKLAR)	7.24	10.07.2024	ÖA-2.1	Önlemler Alan 2.1: Önlem Alınabilecek Nitelikte Stabilite Sorunlu Alanlar
68	KAHRAMANMARAŞ KARAMANLI	327.35	31.10.2024	ÖA-2.1	Önlemler Alan 2.1: Önlem Alınabilecek Nitelikte Stabilite Sorunlu Alanlar
				UOA-2.1	Uygun Olmayan Alan 2.1: Heyelan Riskli Bölgeler
69	KAHRAMANMARAŞ ONİKİŞUBAT PINARBAŞI	185	10.07.2024	ÖA-2.1	Önlemler Alan 2.1: Önlem Alınabilecek Nitelikte Stabilite Sorunlu Alanlar
				UOA-2.1	Uygun Olmayan Alan 2.1: Heyelan Riskli Bölgeler
70	KAHRAMANMARAŞ PAZARCIK AKÇAKOYUNLU	17.5	21.05.2024	ÖA-2.1	Önlemler Alan 2.1: Önlem Alınabilecek Nitelikte Stabilite Sorunlu Alanlar
71	KAHRAMANMARAŞ PAZARCIK BÜYÜKNACAR	240	26.02.2024	AMB	Afete Maruz Bölge
				ÖA-2.1	Önlemler Alan 2.1: Önlem Alınabilecek Nitelikte Stabilite Sorunlu Alanlar
				ÖA-2.3	Önlemler Alan 2.3: Önlem Alınabilecek Nitelikte Heyelan ve Kaya Düşmesi(Kompleks Hareket) Sorunlu Alanlar
				ÖA-5.1	Önlemler Alan 5.1: Önlem Alınabilecek Nitelikte Şişme, Oturma Açısından Sorunlu Alanlar
				UOA-1.1	Uygun Olmayan Alan 1.1: Diri Fay Yüzey Faylanması Tehlike Bölgesi (Faya Tampon Bölgesi)
72	KAHRAMANMARAŞ PAZARCIK EVRİ	123	31.01.2024	DDA	Değerlendirme Dışı Alanlar
				ÖA-2.3	Önlemler Alan 2.3: Önlem Alınabilecek Nitelikte Heyelan ve Kaya Düşmesi(Kompleks Hareket) Sorunlu Alanlar
				ÖA-5.1	Önlemler Alan 5.1: Önlem Alınabilecek Nitelikte Şişme, Oturma Açısından Sorunlu Alanlar
				UOA-1.1	Uygun Olmayan Alan 1.1: Diri Fay Yüzey Faylanması Tehlike Bölgesi (Faya Tampon Bölgesi)
73	KAHRAMANMARAŞ PAZARCIK KADINCIK	3.15	9.05.2024	ÖA-2.4	Önlemler Alan 2.4: Önlem Alınabilecek Nitelikte Erime Boşlukları Açısından Sorunlu Alanlar

NO	İL/İLÇE	ALAN BÜYÜKLÜĞÜ (HA)	ONAY TARİHİ	YERLEŞİME UYGUNLUK DEĞERLENDİRMESİ	
74	KAHRAMANMARAŞ PAZARCIK NARLI	650	16.01.2024	ÖA-2.1	Önlemler Alan 2.1: Önlem Alınabilecek Nitelikte Stabilite Sorunlu Alanlar
				ÖA-5.1	Önlemler Alan 5.1: Önlem Alınabilecek Nitelikte Şişme, Oturma Açısından Sorunlu Alanlar
				UOA-1.1	Uygun Olmayan Alan 1.1: Diri Fay Yüzey Faylanması Tehlike Bölgesi (Faya Tampon Bölgesi)
75	KAHRAMANMARAŞ PAZARCIK YUMAKLICERİT	70	26.01.2024	ÖA-2.1	Önlemler Alan 2.1: Önlem Alınabilecek Nitelikte Stabilite Sorunlu Alanlar
				UA-2	Uygun Alan 2: Kaya Ortamlar
76	KAHRAMANMARAŞ TÜRKÖĞLU İLAVE ALANLAR	802	7.02.2024	ÖA-2.3	Önlemler Alan 2.3: Önlem Alınabilecek Nitelikte Heyelan ve Kaya Düşmesi(Kompleks Hareket) Sorunlu Alanlar
				ÖA-5.1	Önlemler Alan 5.1: Önlem Alınabilecek Nitelikte Şişme, Oturma Açısından Sorunlu Alanlar
				ÖA-5.2	Önlemler Alan 5.2: Dolgu Alanlar
77	KAHRAMANMARAŞ TÜRKÖĞLU-ŞEKEROBA	466	30.01.2024	AMB	Afete Maruz Bölge
				ÖA-2.1	Önlemler Alan 2.1: Önlem Alınabilecek Nitelikte Stabilite Sorunlu Alanlar
				ÖA-5.1	Önlemler Alan 5.1: Önlem Alınabilecek Nitelikte Şişme, Oturma Açısından Sorunlu Alanlar
				UOA-1.1	Uygun Olmayan Alan 1.1: Diri Fay Yüzey Faylanması Tehlike Bölgesi (Faya Tampon Bölgesi)
78	KAHRAMANMARAŞ TÜRKÖĞLU YEŞİLYÖRE	415	5.03.2024	ÖA-2.3	Önlemler Alan 2.3: Önlem Alınabilecek Nitelikte Heyelan ve Kaya Düşmesi(Kompleks Hareket) Sorunlu Alanlar
				ÖA-5.1	Önlemler Alan 5.1: Önlem Alınabilecek Nitelikte Şişme, Oturma Açısından Sorunlu Alanlar
79	KARABÜK ESKİPAZAR	103	21.11.2024	ÖA-2.1	Önlemler Alan 2.1: Önlem Alınabilecek Nitelikte Stabilite Sorunlu Alanlar
				ÖA-5.1	Önlemler Alan 5.1: Önlem Alınabilecek Nitelikte Şişme, Oturma Açısından Sorunlu Alanlar
				UOA-1.1	Uygun Olmayan Alan 1.1: Diri Fay Yüzey Faylanması Tehlike Bölgesi (Faya Tampon Bölgesi)
80	KAYSERİ 1.ETAP	9655	31.12.2024	UA-2	Uygun Alan 2: Kaya Ortamlar

NO	İL/İLÇE	ALAN BÜYÜKLÜĞÜ (HA)	ONAY TARİHİ	YERLEŞİME UYGUNLUK DEĞERLENDİRMESİ	
				ÖA-1.1	Önlemler Alan 1.1: Sıvılaşma Tehlikesi Açısından Önlemler Alanlar
				ÖA-2.1	Önlemler Alan 2.1: Önlem Alınabilecek Nitelikte Stabilite Sorunlu Alanlar
				ÖA-2.3	Önlemler Alan 2.3: Önlem Alınabilecek Nitelikte Heyelan ve Kaya Düşmesi(Kompleks Hareket) Sorunlu Alanlar
				ÖA-5.1	Önlemler Alan 5.1: Önlem Alınabilecek Nitelikte Şişme, Oturma Açısından Sorunlu Alanlar
				ÖA-5.2	Önlemler Alan 5.2: Dolgu Alanlar
				UOA-2.3	Uygun Olmayan Alan 2.3: Heyelan ve Kaya Düşmesi (Kompleks Hareket) Riskli Bölgeler
81	KAYSERİ 2.ETAP	10620	31.12.2024	AMB	Afete Maruz Bölge
				DDA	Değerlendirme Dışı Alanlar
				UA-2	Uygun Alan 2: Kaya Ortamlar
				ÖA-1.1	Önlemler Alan 1.1: Sıvılaşma Tehlikesi Açısından Önlemler Alanlar
				ÖA-2.1	Önlemler Alan 2.1: Önlem Alınabilecek Nitelikte Stabilite Sorunlu Alanlar
				ÖA-2.3	Önlemler Alan 2.3: Önlem Alınabilecek Nitelikte Heyelan ve Kaya Düşmesi(Kompleks Hareket) Sorunlu Alanlar
				ÖA-5.1	Önlemler Alan 5.1: Önlem Alınabilecek Nitelikte Şişme, Oturma Açısından Sorunlu Alanlar
				ÖA-5.2	Önlemler Alan 5.2: Dolgu Alanlar
UOA-2.3	Uygun Olmayan Alan 2.3: Heyelan ve Kaya Düşmesi (Kompleks Hareket) Riskli Bölgeler				
82	KAYSERİ 3.ETAP	10435	31.12.2024	AMB	Afete Maruz Bölge
				DDA	Değerlendirme Dışı Alanlar
				UA-2	Uygun Alan 2: Kaya Ortamlar

NO	İL/İLÇE	ALAN BÜYÜKLÜĞÜ (HA)	ONAY TARİHİ	YERLEŞİME UYGUNLUK DEĞERLENDİRMESİ	
				ÖA-2.1	Önlemler Alan 2.1: Önlem Alınabilecek Nitelikte Stabilite Sorunlu Alanlar
				ÖA-2.3	Önlemler Alan 2.3: Önlem Alınabilecek Nitelikte Heyelan ve Kaya Düşmesi(Kompleks Hareket) Sorunlu Alanlar
				ÖA-5.1	Önlemler Alan 5.1: Önlem Alınabilecek Nitelikte Şişme, Oturma Açısından Sorunlu Alanlar
				UOA-2.3	Uygun Olmayan Alan 2.3: Heyelan ve Kaya Düşmesi (Kompleks Hareket) Riskli Bölgeler
83	KAYSERİ 4.ETAP	3306	17.12.2024	ÖA-2.1	Önlemler Alan 2.1: Önlem Alınabilecek Nitelikte Stabilite Sorunlu Alanlar
				ÖA-2.3	Önlemler Alan 2.3: Önlem Alınabilecek Nitelikte Heyelan ve Kaya Düşmesi(Kompleks Hareket) Sorunlu Alanlar
				ÖA-5.1	Önlemler Alan 5.1: Önlem Alınabilecek Nitelikte Şişme, Oturma Açısından Sorunlu Alanlar
				UOA-2.3	Uygun Olmayan Alan 2.3: Heyelan ve Kaya Düşmesi (Kompleks Hareket) Riskli Bölgeler
84	KAYSERİ 5.ETAP	3425	31.12.2024	AMB	Afete Maruz Bölge
				DDA	Değerlendirme Dışı Alanlar
				UA-2	Uygun Alan 2: Kaya Ortamlar
				ÖA-2.1	Önlemler Alan 2.1: Önlem Alınabilecek Nitelikte Stabilite Sorunlu Alanlar
				ÖA-2.3	Önlemler Alan 2.3: Önlem Alınabilecek Nitelikte Heyelan ve Kaya Düşmesi(Kompleks Hareket) Sorunlu Alanlar
				ÖA-5.1	Önlemler Alan 5.1: Önlem Alınabilecek Nitelikte Şişme, Oturma Açısından Sorunlu Alanlar
				UOA-2.3	Uygun Olmayan Alan 2.3: Heyelan ve Kaya Düşmesi (Kompleks Hareket) Riskli Bölgeler
85	KIRŞEHİR AKPINAR	399	28.06.2024	ÖA-2.1	Önlemler Alan 2.1: Önlem Alınabilecek Nitelikte Stabilite Sorunlu Alanlar
				ÖA-5.1	Önlemler Alan 5.1: Önlem Alınabilecek Nitelikte Şişme, Oturma Açısından Sorunlu Alanlar
86	KOCAELİ GÖLCÜK	3074	26.07.2024	AMB	Afete Maruz Bölge

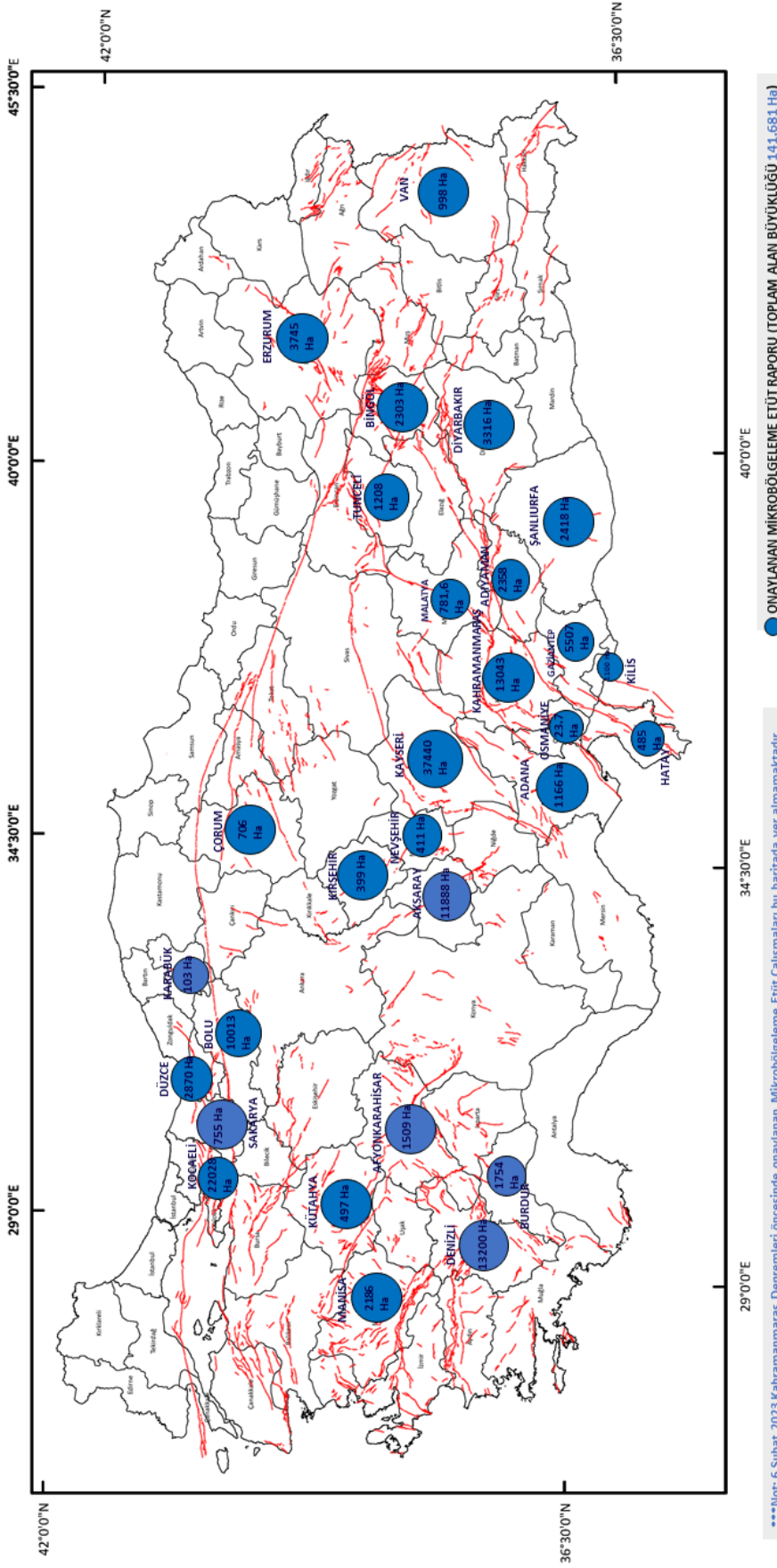
NO	İL/İLÇE	ALAN BÜYÜKLÜĞÜ (HA)	ONAY TARİHİ	YERLEŞİME UYGUNLUK DEĞERLENDİRMESİ	
				ÖA-1.1	Önlemler Alan 1.1: Sıvılaşma Tehlikesi Açısından Önlemler Alanlar
				ÖA-2.1	Önlemler Alan 2.1: Önlem Alınabilecek Nitelikte Stabilite Sorunlu Alanlar
				ÖA-5.1	Önlemler Alan 5.1: Önlem Alınabilecek Nitelikte Şişme, Oturma Açısından Sorunlu Alanlar
				UOA-1.1	Uygun Olmayan Alan 1.1: Diri Fay Yüzey Faylanması Tehlike Bölgesi (Faya Tampon Bölgesi)
				UOA-1.2	Uygun Olmayan Alan 1.2: Yanal Yayılma Riskli Alanlar
				UOA-2.1	Uygun Olmayan Alan 2.1: Heyelan Riskli Bölgeler
87	KOCAELİ BAŞİSKELE KARTEPE	18954	30.12.2024	AMB	Afete Maruz Bölge
				DDA	Değerlendirme Dışı Alanlar
				ÖA-1.1	Önlemler Alan 1.1: Sıvılaşma Tehlikesi Açısından Önlemler Alanlar
				ÖA-2.1	Önlemler Alan 2.1: Önlem Alınabilecek Nitelikte Stabilite Sorunlu Alanlar
				ÖA-2.3	Önlemler Alan 2.3: Önlem Alınabilecek Nitelikte Heyelan ve Kaya Düşmesi(Kompleks Hareket) Sorunlu Alanlar
				ÖA-5.1	Önlemler Alan 5.1: Önlem Alınabilecek Nitelikte Şişme, Oturma Açısından Sorunlu Alanlar
				UOA-1.1	Uygun Olmayan Alan 1.1: Diri Fay Yüzey Faylanması Tehlike Bölgesi (Faya Tampon Bölgesi)
				UOA-2.1	Uygun Olmayan Alan 2.1: Heyelan Riskli Bölgeler
88	KÜTAHYA GEDİZ	497	31.07.2024	ÖA-2.1	Önlemler Alan 2.1: Önlem Alınabilecek Nitelikte Stabilite Sorunlu Alanlar
				ÖA-5.1	Önlemler Alan 5.1: Önlem Alınabilecek Nitelikte Şişme, Oturma Açısından Sorunlu Alanlar
				UOA-1.1	Uygun Olmayan Alan 1.1: Diri Fay Yüzey Faylanması Tehlike Bölgesi (Faya Tampon Bölgesi)

NO	İL/İLÇE	ALAN BÜYÜKLÜĞÜ (HA)	ONAY TARİHİ	YERLEŞİME UYGUNLUK DEĞERLENDİRMESİ	
89	MALATYA AKÇADAĞ BÖLÜKLÜ	7.27	25.04.2024	ÖA-2.4	Önlemler Alan 2.4: Önlem Alınabilecek Nitelikte Erime Boşlukları Açısından Sorunlu Alanlar
90	MALATYA DOĞANŞEHİR ÇIĞLIK-KELHALİL	64	26.02.2024	ÖA-2.1	Önlemler Alan 2.1: Önlem Alınabilecek Nitelikte Stabilite Sorunlu Alanlar
91	MALATYA DOĞANŞEHİR ESKİKÖY	42.7	26.06.2024	ÖA-2.1	Önlemler Alan 2.1: Önlem Alınabilecek Nitelikte Stabilite Sorunlu Alanlar
92	MALATYA DOĞANŞEHİR GÖVDELİ	2.53	21.03.2024	ÖA-2.1	Önlemler Alan 2.1: Önlem Alınabilecek Nitelikte Stabilite Sorunlu Alanlar
93	MALATYA DOĞANŞEHİR KARATERZİ	57.1	2.04.2024	ÖA-2.4	Önlemler Alan 2.4: Önlem Alınabilecek Nitelikte Erime Boşlukları Açısından Sorunlu Alanlar
94	MALATYA DOĞANŞEHİR POLATDERE	16	26.02.2024	ÖA-2.4	Önlemler Alan 2.4: Önlem Alınabilecek Nitelikte Erime Boşlukları Açısından Sorunlu Alanlar
95	MANİSA MERKEZ	6004	30.12.2024	DDA	Değerlendirme Dışı Alanlar
				ÖA-2.1	Önlemler Alan 2.1: Önlem Alınabilecek Nitelikte Stabilite Sorunlu Alanlar
				ÖA-2.3	Önlemler Alan 2.3: Önlem Alınabilecek Nitelikte Heyelan ve Kaya Düşmesi(Kompleks Hareket) Sorunlu Alanlar
				ÖA-5.1	Önlemler Alan 5.1: Önlem Alınabilecek Nitelikte Şişme, Oturma Açısından Sorunlu Alanlar
				ÖA-5.2	Önlemler Alan 5.2: Dolgu Alanlar
				UOA-2.3	Uygun Olmayan Alan 2.3: Heyelan ve Kaya Düşmesi (Kompleks Hareket) Riskli Bölgeler
96	MANİSA TURGUTLU	2186	8.07.2024	DDA	Değerlendirme Dışı Alanlar
				ÖA-1.1	Önlemler Alan 1.1: Sıvılaşma Tehlikesi Açısından Önlemler Alanlar

NO	İL/İLÇE	ALAN BÜYÜKLÜĞÜ (HA)	ONAY TARİHİ	YERLEŞİME UYGUNLUK DEĞERLENDİRMESİ	
				ÖA-2.1	Önlemler Alan 2.1: Önlem Alınabilecek Nitelikte Stabilite Sorunlu Alanlar
				ÖA-5.1	Önlemler Alan 5.1: Önlem Alınabilecek Nitelikte Şişme, Oturma Açısından Sorunlu Alanlar
				ÖA-5.2	Önlemler Alan 5.2: Dolgu Alanlar
97	NEVŞEHİR KOZAKLI	411	24.12.2024	ÖA-2.4	Önlemler Alan 2.4: Önlem Alınabilecek Nitelikte Erime Boşlukları Açısından Sorunlu Alanlar
				UOA-2.4	Uygun Olmayan Alanlar 2.4 (UOA-2.4) : Çökme (dolin v.b. karstik boşluk çökmeleri, tasman v.b.hareketler) Açısından Riskli Bölgeler
98	OSMANİYE DÜZİÇİ ALİBOZLU	2.77	2.05.2024	ÖA-2.1	Önlemler Alan 2.1: Önlem Alınabilecek Nitelikte Stabilite Sorunlu Alanlar
				UA-2	Uygun Alan 2: Kaya Ortamlar
99	ŞANLIURFA BOZOVA YASLICA	32.6	22.02.2024	ÖA-2.1	Önlemler Alan 2.1: Önlem Alınabilecek Nitelikte Stabilite Sorunlu Alanlar
100	TUNCELİ ÇEMİŞGEZEK	212	1.07.2024	DDA	Değerlendirme Dışı Alanlar
				ÖA-2.3	Önlemler Alan 2.3: Önlem Alınabilecek Nitelikte Heyelan ve Kaya Düşmesi(Kompleks Hareket) Sorunlu Alanlar
				UOA-2.3	Uygun Olmayan Alan 2.3: Heyelan ve Kaya Düşmesi (Kompleks Hareket) Riskli Bölgeler
101	TUNCELİ NAZİMİYE	193	19.11.2024	AMB	Afete Maruz Bölge
				ÖA-2.3	Önlemler Alan 2.3: Önlem Alınabilecek Nitelikte Heyelan ve Kaya Düşmesi(Kompleks Hareket) Sorunlu Alanlar
				UOA-2.3	Uygun Olmayan Alan 2.3: Heyelan ve Kaya Düşmesi (Kompleks Hareket) Riskli Bölgeler
102	TUNCELİ OVACIK	315	28.10.2024	DDA	Değerlendirme Dışı Alanlar
				ÖA-2.1	Önlemler Alan 2.1: Önlem Alınabilecek Nitelikte Stabilite Sorunlu Alanlar
				ÖA-5.1	Önlemler Alan 5.1: Önlem Alınabilecek Nitelikte Şişme, Oturma Açısından Sorunlu Alanlar

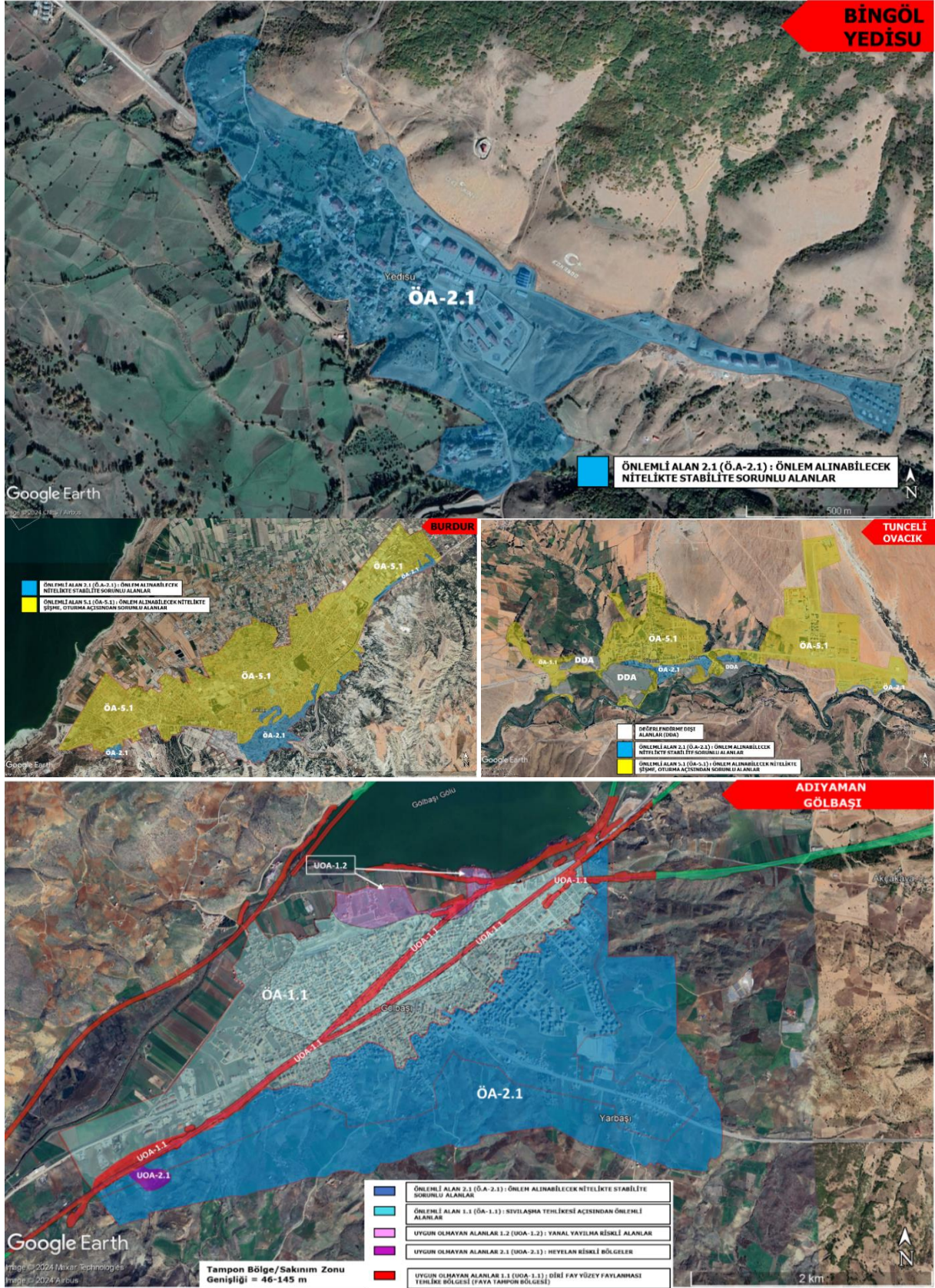
NO	İL/İLÇE	ALAN BÜYÜKLÜĞÜ (HA)	ONAY TARİHİ	YERLEŞİME UYGUNLUK DEĞERLENDİRMESİ	
103	TUNCELİ PERTEK	488	28.10.2024	ÖA-2.1	Önlemler Alan 2.1: Önlem Alınabilecek Nitelikte Stabilite Sorunlu Alanlar
				ÖA-2.3	Önlemler Alan 2.3: Önlem Alınabilecek Nitelikte Heyelan ve Kaya Düşmesi(Kompleks Hareket) Sorunlu Alanlar
104	VAN BAŞKALE	593	2.10.2024	ÖA-2.1	Önlemler Alan 2.1: Önlem Alınabilecek Nitelikte Stabilite Sorunlu Alanlar
				ÖA-2.3	Önlemler Alan 2.3: Önlem Alınabilecek Nitelikte Heyelan ve Kaya Düşmesi(Kompleks Hareket) Sorunlu Alanlar
				ÖA-5.1	Önlemler Alan 5.1: Önlem Alınabilecek Nitelikte Şişme, Oturma Açısından Sorunlu Alanlar
				UOA-2.3	Uygun Olmayan Alan 2.3: Heyelan ve Kaya Düşmesi (Kompleks Hareket) Riskli Bölgeler

6 ŞUBAT 2023 KAHRAMANMARAŞ DEPREMLERİ SONRASI BAŞLATILAN VE 2024 YILI İÇERİSİNDE ONAY İŞLEMLERİ TAMAMLANAN MİKROBÖLGELEME ETÜT RAPORU ÇALIŞMALARI



***Not: 6 Şubat 2023 Kahramanmaraş Depremleri öncesinde onaylanan Mikrobölgeleme Etüt Çalışmaları bu haritada yer almamaktadır. ● ONAYLANAN MİKROBÖLGELEME ETÜT RAPORU (TOPLAM ALAN BÜYÜKLÜĞÜ 141.681 Ha)

Şekil 42 6 Şubat 2023 Kahramanmaraş Depremleri Sonrası Başlatılan ve 2024 Yılı İçerisinde Tamamlanan Mikrobölgeleme Etüt Raporu Çalışmaları



Şekil 43 2024 yılı içerisinde onaylanan İmar Planına Esas Mikrobölgeleme Etüt Raporları Yerleşime Uygunluk Haritaları

F- HARİTA VE EMLAK DAİRESİ BAŞKANLIĞI

FAALİYET VE PROJE BİLGİLERİ

Daire Başkanlığımızca 2024 yılı içerisinde toplam 340 adet harita paftası üzerinde kıyı kenar çizgisi aktarım ve tespit işlemi onaylanmıştır.



Şekil 44 Türkiye Kıyı Kenar Çizgisi Haritası

Ayrıca; yine Daire Başkanlığımızca yürütülen 3194 sayılı İmar Kanunu Ek madde 8 ve İmar Planı Değişikliğine Dair Değer Artış Payı (DAP) işlemleri sonucunda Türkiye genelinde kamuya kazandırılan değer artış payı miktarları aşağıda yer alan çizelgede belirtilmiştir.

DAP	2024 Yılına Ait Toplam Veriler	2020 Yılından İtibaren Toplam Veriler
DAP'a Gönderilen Plan Sayısı	191	1832
Tahakkuk Oluşturulan Plan Sayısı	118	1047
Tahakkuk Eden Tutar	685.503.458₺	3.814.911.846₺
Ödenen Tutar	154.270.710₺	2.449.073.466,80₺
Kurumlar	2024 Yılı İçerisinde Kurum Paylarına Göre Toplam Ödenen Tutarlar	2020 Yılından İtibaren Toplam Ödenen Tutarlar
T.C. Çevre, Şehircilik ve İklim Değişikliği Bakanlığı	61.790.464,95₺	709.608.703,80₺
Genel Bütçe	29.472.274,95₺	608.554.587,30₺
Büyükşehir Belediyeleri	25.871.948,25₺	480.380.186,60₺
Belediyeler + İl Özel İdareleri	37.136.021,85₺	650.529.989,10₺
TOPLAM	154.270.710₺	2.449.073.466,80₺

Tablo 14 2024 Yılı DAP Verileri Tablosu

3194 Sayılı İmar Kanununun 15 ve 16. Maddesi ile 18. Maddesine istinaden yapılan arazi ve arsa düzenlemesi kapsamında 3500 ha alanda 160 adet adet imar uygulaması işlemi onaylanmıştır.

65.000 ha alanda 2750 adet 1/1000 ölçekli, 432 adet 1/5000 ölçekli olmak üzere toplam 3182 adet sayısal hâlihazır harita onaylanmıştır.

3194 sayılı İmar Kanununa İmar hakkı aktarımının eklenmesi ile

1/1000 ölçekli uygulama imar planının bulunduğu, arazi ve arsa düzenlemesi yapılmış ya da yapılması mümkün olmayan alanlarda, Parselin tamamının ya da bir kısmının umumi ve kamu hizmet alanlarında kalması sebebiyle, Parsel üzerinde özel mülkiyete konu yapılaşma hakkının verilememesi durumunda, Verilemeyen emsale esas inşaat hakkı, başka parsel ya da parsellere imar planı kararı ile taşınma imkânı sağlanmıştır.

3194 sayılı İmar Kanununun ek madde 8' de yapılan düzenlemeler ile:

Değer artış payının tahakkukundan itibaren bir ay içinde peşin ödenmesi durumunda indirim getirilerek, vatandaşlara taksitli ödeme kolaylığı sağlanmış ve mülkiyet üzerindeki kısıtlılığın kaldırılarak ileride oluşabilecek mülkiyet problemlerinin ve ihtilafli durumların oluşması önlenmesi sağlanmıştır.

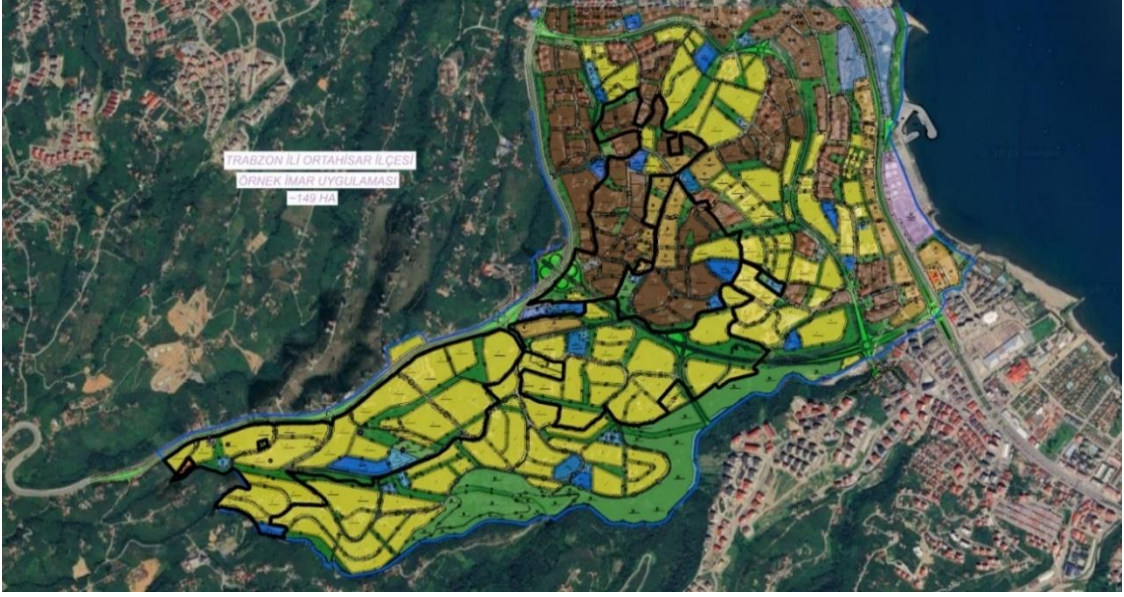
Umumi ve kamu hizmet alanlarında kalan özel mülkiyete konu taşınmazlara ilişkin plan değişikliklerinde, ilgili idaresinden kamu hizmet alanına ihtiyaç olmadığına dair görüş alınması ve 2942 Sayılı Kamulaştırma Kanununun Ek 1 madde hükümleri kapsamında konut haricinde (nüfus yoğunluğu getirdiğinden) plan değişikliği yapılması mümkün kılınarak mülkiyet hakkı kısıtlılığının önüne geçilmesi amaçlanmıştır. Söz konusu değişikliğin; yol, park, meydan, çocuk bahçesi, yeşil saha vb. asgari sosyal donatı alanları azaltılmaksızın yapılmasına ilişkin yönetmelik çalışmaları sürdürülmektedir.

YÜRÜTÜLEN PROJELER

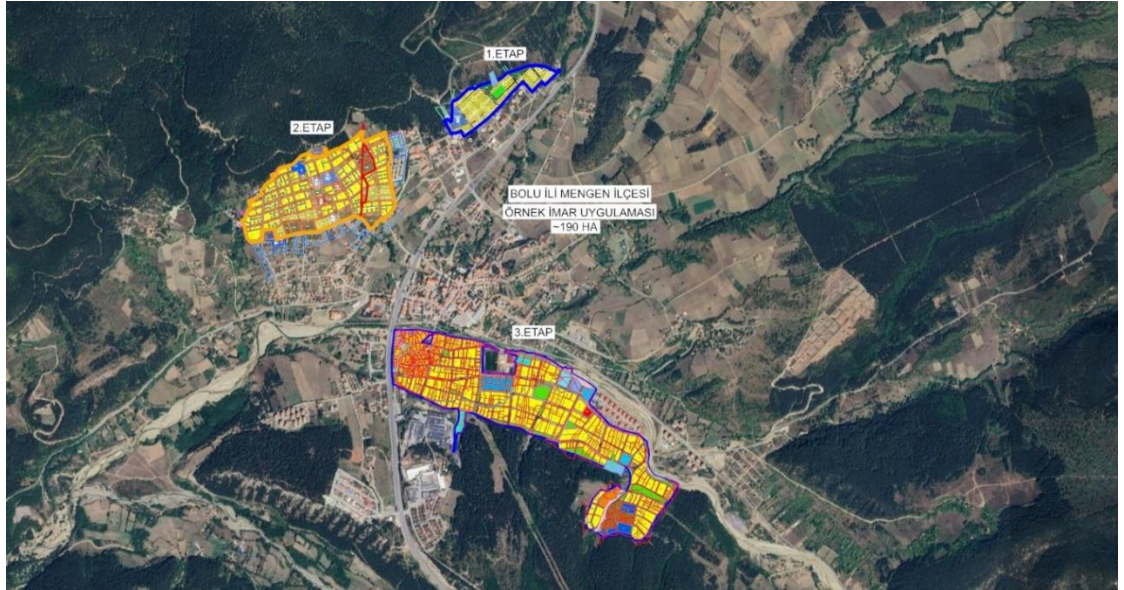
Cumhurbaşkanlığı 11. Kalkınma planı kapsamında 81 ilde örnek imar uygulamalarının yapılması” projesi:

Cumhurbaşkanlığı 11. Kalkınma planı kapsamında 2019-2023 dönemine ait Ülkemizde 81 ilde, 2019-2023 yılları arasında, hâlihazır harita ve imar planı yapımı işleri tamamlanan yerleşmelerde, 3194 sayılı İmar Kanun ve İlgili Yönetmeliklerine uygun, yöre halkının kabul edebileceği, adil, katılımcı, örnek imar uygulamaları yaparak, mülkiyet problemlerini minimuma indirmek, sonrasında Belediyeleri bu uygulamaların yapılmasına teşvik etmek için Örnek İmar Uygulaması yapılması amaçlanmıştır.

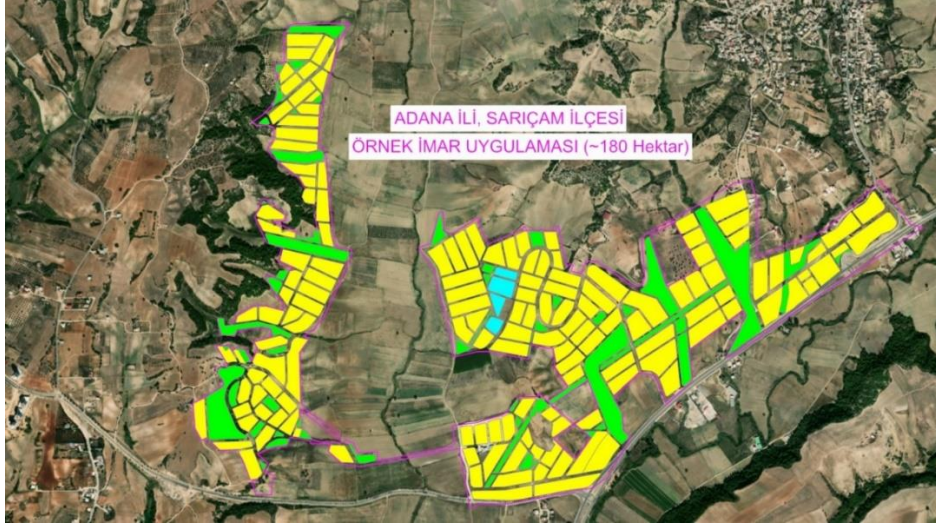
Bu kapsamda 2024 yılında Adana, Trabzon, Ardahan, Çankırı ve Bolu illerine dair örnek imar uygulama projelerinin çalışmaları devam etmektedir.



Şekil 45 Trabzon İli Ortahisar İlçesi Örnek İmar uygulaması 149 ha



Şekil 46 Bolu İli Mengen İlçesi Örnek İmar Uygulaması 190 ha



Şekil 47 Adana İli Sarıçam Örnek İmar uygulaması 180 ha



Şekil 48 Ardahan İli Merkez İlçesi Örnek imar uygulaması 132 ha



Şekil 49 Çankırı İli Ilgaz İlçesi Örnek İmar Uygulaması 173 ha

G- MEVZUAT DAİRESİ BAŞKANLIĞI

MEVZUAT ÇALIŞMALARI

- A.** 2024 yılında Mevzuat Dairesi Başkanlığı görev ve sorumlulukları kapsamında birimizce yapılan mevzuat düzenlemelerine ilişkin;
- 2024 yılında Mekânsal Planlar Yapım Yönetmeliğinde afet türleri ve iklim değişikliğinden kaynaklanacak riskler/tehlikeler için gerekli önlemlere yönelik olarak, 7/6/2024 tarihli ve 32567 sayılı Resmi Gazetede yayınlandığı şekliyle değişiklik yapılmış ve bu değişiklik yürürlüğe girmiştir.
 - 13/02/2024 tarihli 8780959 sayılı Bakanlık Makamı oluru ile Mekânsal Planlar Yapım Yönetmeliğinin 10/3 maddesi uyarınca Yönetmeliğin Ek 1-a Ortak Gösterimleri ile Ek 1-e Detay Kataloğu gösterimlerine “Sokak Hayvanları Barınağı Alanı” gösterimi eklenmiştir.
 - Ayrıca başkanlığımızca Yenilenebilir enerji tesislerine ilişkin imar planlarının ve parselasyon planlarının ilan sürelerinin 15 gün olarak belirlenmesi konusunda 3194 Sayılı İmar Kanunu’nda Değişiklik Yapılmasına Dair Kanun Taslağı hazırlanarak Hukuk Hizmetleri Genel Müdürlüğüne iletilmiştir.
- B.** Birimizce, ilgili kuruluşların görev ve yetkileri kapsamında düzenlenen ve aşağıda yer verilen 12 adet Kanun, 2 adet Cumhurbaşkanlığı Kararnamesi/Kararı, 34 adet Yönetmelik taslağına ilişkin gerekli inceleme ve değerlendirmeler yapılmıştır.
- 2942 Sayılı Kamulaştırma Kanununda Değişiklik Yapılmasına Dair Kanun Taslağı,
 - Bazı Kanunlarda ve 233 Sayılı Kanun Hükmünde Kararnamede Değişiklik Yapılmasına Dair Kanun Taslağı
 - 3402 Sayılı Kadastro Kanununun 41 inci Maddesinde Değişiklik Yapılmasına Dair Kanun Taslağı,
 - Kat Mülkiyeti Kanununda Değişiklik Yapılmasına Dair Kanun Teklifi Taslağı
 - Maden Kanunu ile Bazı Kanunlarda Değişiklik Yapılmasına Dair Kanun Taslağı
 - Taşkın Kanunu Taslağı
 - 6305 Sayılı Afet Sigortaları Kanunu ile Bazı Kanunlarda Değişiklik Yapılmasına Dair Kanun Taslağı
 - 6769 Sayılı Sınai Mülkiyet Kanununda Değişiklik Yapılmasına Dair Kanun Taslağı
 - Tebligat Kanunu Taslağı

- Tütün, Tütün Mamulleri ve Alkol Piyasasının Düzenlenmesine Dair Kanun ve Bazı Kanunlarda Değişiklik Yapılmasına Dair Kanun Taslağı
- Taşkın Kanunu Taslağı
- Cumhurbaşkanlığı Teşkilatı Hakkında Cumhurbaşkanlığı Kararnamesinde Değişiklik Yapılmasına Dair Kararname Taslağı
- Afet ve Acil Durum Arama ve Kurtarma Birlik Müdürlükleri Kurulmasına Dair Cumhurbaşkanı Kararı Taslağı
- Afet ve Acil Durum Yönetim Merkezleri Yönetmelik Taslağı
- Afet ve Acil Durum Müdahale Hizmetleri Yönetmelik Taslağı
- Özel Huzurevleri ve Yaşlı Bakım Merkezleri Yönetmeliğinde Değişiklik Yapılmasına Dair Yönetmelik Taslağı
- Nükleer Tesislere İlişkin Yetkilendirmeler Yönetmeliğinde Değişiklik Yapılmasına Dair Yönetmelik Taslağı
- Korunan Alanların Tespit Tescil ve Onayına İlişkin Usul ve Esaslara Dair Yönetmelikte Değişiklik Yapılmasına Dair Yönetmelik Taslağı
- Su Verimliliği Yönetmeliği Taslağı
- 6305 sayılı Afet Sigortaları Kanunu ile Bazı Kanunlarda Değişiklik Yapılmasına Dair Kanun Taslağı
- Üreme Ürünlerinin Üretimi, Piyasaya Arzı ile İthalatı ve İhracatına Dair Yönetmelik Taslağı
- Motorlu Kara Taşıtlarının Ticareti Hakkında Yönetmelik Taslağı
- İltisak Hatlarının Projelendirilmesi, Yapımı ve İşletmesinde Uygulanacak Usul ve Esaslara Dair Yönetmelik Taslağı
- Nükleer Tesislerde Kayıt, Bildirim ve Raporlamasına Dair Yönetmeliği Taslağı
- Kamu Taşınmazlarının Turizm Yatırımlarına Tahsisi Hakkında Yönetmelikte Değişiklik Yapılmasına Dair Yönetmelik Taslağı,
- Elektrik Tesisleri Proje Yönetmeliğinde Değişiklik Yapılmasına Dair Yönetmelik Taslağı,
- Karayolları Genel Müdürlüğü Taşınmazları ile Kullanımındaki Alanların İdaresi Hakkında Yönetmelik Taslağı,
- Enerji Kaynaklarının ve Enerjinin Kullanımında Verimliliğin Arttırılmasına Dair Yönetmelik Taslağı
- Bitki Karantinası Yönetmeliği Taslağı

- İşyeri Açma ve Çalışma Ruhsatlarına İlişkin Yönetmelikte Değişiklik Yapılmasına Dair Yönetmelik Taslağı
 - Cemevlerinin Desteklenmesine Dair Yönetmelik Taslağı
 - Plansız Alanlar İmar Yönetmeliği'nde Değişiklik Yapılmasına Dair Yönetmelik Taslağı
 - Kapadokya Alan Planları Yapımı ve Yürürlüğüne İlişkin Usul ve Esaslar Hakkında Yönetmelikte Değişiklik Yapılmasına Dair Yönetmelik Taslağı
 - Özel Kreş ve Gündüz Bakımevleri Hakkında Yönetmelik Taslağı
 - Tarımsal Üretimin Planlanması Hakkında Yönetmelik Taslağı
 - Plansız Alanlar İmar Yönetmeliği Değişiklik Taslağı
 - Planlı Alanlar İmar Yönetmeliği'nde Değişiklik Yapılmasına Dair Yönetmelik Taslağı
 - Düzce Belediye Başkanlığı Zabıta Müdürlüğü Ticari Otopark Yönetmeliği Taslağı
 - Maden Yönetmeliğinde Değişiklik Yapılmasına Dair Yönetmelik Taslağı
 - Korunan Alanların Tespit Tescil ve Onayına İlişkin Usul ve Esaslara Dair Yönetmelikte Değişiklik Yapılmasına Dair Yönetmelik Taslağı
 - Hayvanların Korunmasına Dair Uygulama Yönetmeliği Taslağı
 - Elektrik Üretim ve Elektrik Depolama Tesisleri Kabul Yönetmeliği'nde Değişiklik Yapılmasına Dair Yönetmelik Taslağı
 - Kamu Kurum ve Kuruluşlarının Hazine Garantisi Olmaksızın Hibe Hariç Dış İmkân Sağlamasına İzin Verilmesine ve Sağlanan Dış İmkânın İzlenmesine İlişkin Yönetmelikte Değişiklik Yapılmasına İlişkin Yönetmelik Taslağı
 - Afet ve Acil Durumlara İlişkin Coğrafi Veri Üretimi ve Paylaşımı Usul ve Esasları Taslağı
 - Mera Yönetmeliğinde Değişiklik Yapılmasına Dair Yönetmelik Taslağı
 - Planlı Alanlar İmar Yönetmeliği'nde Değişiklik Yapılmasına Dair Yönetmelik Taslağı
 - Elektronik Ticaret Aracı Hizmet Sağlayıcı ve Elektronik Ticaret Hizmet Sağlayıcılar Hakkında Yönetmelikte Değişiklik Yapılmasına Dair Yönetmelik Taslağı
 - İltisak Hatlarının Projelendirilmesi, Yapımı ve İşletmesinde Uygulanacak Usul ve Esaslara Dair Yönetmelik Taslağı
- C. Başkanlığımızca 2024 yılı içinde kamu kurum ve kuruluşlarından, yerel yönetimlerden, gerçek ve tüzel kişilerden İmar Kanunu, Mekânsal Planlar Yapım Yönetmeliği ve ilgili mevzuatın uygulanmasına ve uygulanması aşamasında yaşanan sorunlara dair gelen görüş taleplerine ilişkin uygulamaya esas olmak üzere 923 adet görüş verilmiştir.

- D.** TBMM üyelerinden Sayın Bakanımıza yönlendirilen 70 adet soru önergesi cevaplandırılmıştır.
- E.** Yerel idarelerce onaylanarak kesinleşip E-plan otomasyon sistemine yüklenerek Mekânsal Planlar Yapım Yönetmeliğinin 35 inci maddesi ve 2013/17 sayılı genelge kapsamında İl Müdürlüklerince incelenen mekânsal planlara ilişkin düzenlenen 726 adet imar planı inceleme raporu değerlendirilmiştir.

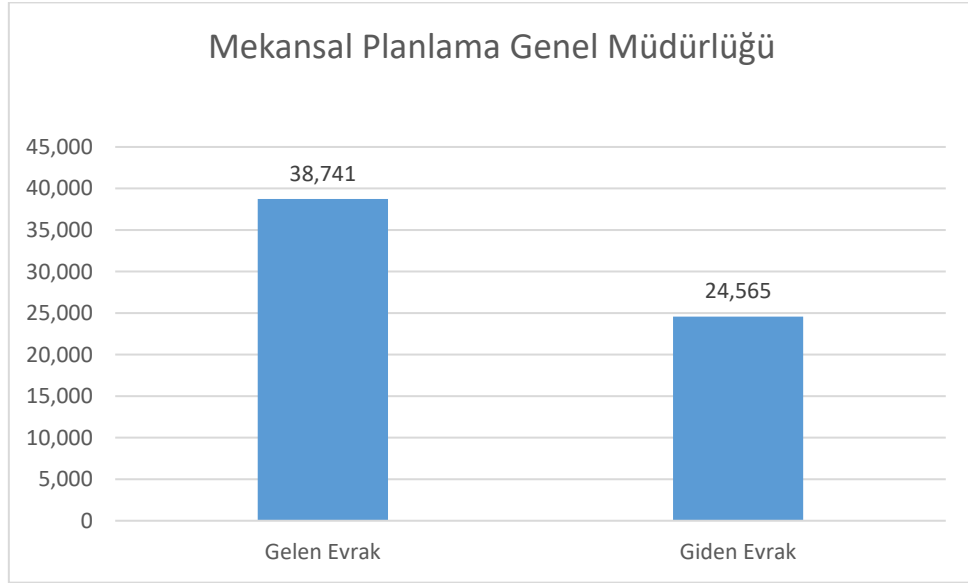
H- KIRSAL YERLEŞİM STRATEJİLERİ DAİRESİ BAŞKANLIĞI

...

İ- YÖNETİM HİZMETLERİ DAİRESİ BAŞKANLIĞI

TEMEL FAALİYETLER

- Personelin kadro, sicil, atama, emeklilik, rapor, izin, Genel Müdürlük Makamının İzin Onayları, Geçici Görev Olur'larına ilişkin iş ve işlemler yapılmıştır.
- Genel Müdürlüğümüzün Haftalık İcraat Takip Bülteni (52 adet), Aylık Faaliyet Raporu (12 adet), Birim İdare Faaliyet Raporu (1 adet), Performans Programı (4 adet), İnsan Hakları Eylem Planı (4 adet), Bakanlar Kurulu Bilgi Notu (52 adet), 81 İl Bilgi Notu, Toplantı ve Genel Bilgi Notları, 100 Gün Eylem Planlarına ait raporlar periyodik olarak düzenlenerek gönderilmektedir.
- 2024 yılına ait Mekânsal Planlama Genel Müdürlüğüne 38.741 adet evrak girişi olmuş, buna karşılık 24.565 adet evrak çıkışı yapılmıştır.



Şekil 50 2024 Yılı Gelen ve Giden Evrak Sayısı

- Daire Başkanlıklarımızla; incelenmek üzere talep edilen klasör sayısı 95, klasörüne takılmak üzere arşivimize gelen evrak sayısı 781 adettir.
- Daire Başkanlıklarınca işlemi tamamlanan 324 adet Klasör birim arşivimizdeki ilgili yerlere konulmuştur.

FAALİYET VE PROJE BİLGİLERİ

- **2020K09-150592** İmar Planları
Etüt ve Projelerinin Sayısallaştırılması(Şehirleşme Sektörü)
Yerbilimsel Etüt Bilgi Sistemi
Güncelleme-Geliştirme ve Sayısallaştırma
İmar Planlarının Sayısallaştırılması Yoluyla Coğrafi Veri Üretimi
- **2022K09-181929** Yerleşim Alanlarını Etkileyen Aktif Fay Zonları (Şehirleşme Sektörü)
- **2023K09-200027** Mücavir Alan Bilgi Sisteminin Oluşturulması (Döner Sermaye)
- **2023K09-209859** Örnek İmar Uygulamaları

Satınalma ve Proje İşlemleri

2024 yılında Genel Müdürlüğümüz tarafından 4734 Sayılı Kamu İhale Kanunu kapsamında 12 adet alım/ihale işlemi gerçekleştirilmiştir. Bu alımların/ihalelerin;

- 8 adedi ilgili Kanunun 22. Maddesi (Doğrudan Temin Usulü) ile gerçekleştirilmiştir. Doğrudan Temin Usulü ile yapılan 8 adet alımın hepsi tamamlanmıştır.
- 2 adedi için ilgili Kanunun 19. Maddesi (Açık İhale Usulü) ile ihale işlemlerine başlanmış, söz konusu 2 ihale de gerekli yeterlilik şartları sağlanamadığından iptal edilmiştir.
- 1 adedi için ilgili Kanunun 20. Maddesi (Belli İstekliler Arasında Usulü) ile ihale süreci başlatılmış olup, teklif veren istekli yeterli sayıya ulaşmadığından iptal edilmiştir.
- 1 adedi için ilgili Kanunun 21-a (Pazarlık Usulü) ile ihale süreci başlatılmış ve devam etmektedir.

1-Yerleşim Alanlarını Etkileyen Aktif Fay Zonlarının 1/1000 Ölçekli Haritalanması ve Fay Sakınım Zonlarının Belirlenmesi İşi, 20. Md

(İKN: 2024/901871) Yatırım Pogramı Kodu: 2022K09-181929

Söz konusu işin ihalesine teklif veren istekli sayısının üçten az olmasından dolayı; 4734 Sayılı Kamu İhale Kanununun 20 nci Maddesi;

"..... İhaleye davet edilebilecek aday sayısının beşten az olması veya teklif veren istekli sayısının üçten az olması halinde ihale iptal edilir." hükmü ve, İhaleye ait Ön Yeterlilik Şartnamesinin 22 nci Maddesi;

İhalenin iptali:

22.1. Ön yeterlik değerlendirmesi sonucu ihaleye davet edilebilecek aday sayısının üçten az olması halinde ihale iptal edilecektir.

22.2. İhalenin iptal edilmesi halinde durum bütün adaylara veya isteklilere bildirilir.

22.3. İhalenin iptal edilmesi nedeniyle adaylar veya isteklilerce İdareden herhangi bir hak talebinde bulunulamaz." hükmü doğrultusunda ihale komisyon tarafından iptal edilmiştir.

2- Bütünleşik Kıyı Alanları Planlama Hizmeti, 19. Md

(İKN: 2024/1157264) Yatırım Pogramı Kodu: 2024K09-234281

Bütünleşik Kıyı Alanı Planlaması Hizmet Alımı ihalesinde sınır değeri aşmayan geçerli iki teklifin de yaklaşık maliyetin ve kullanılabilir ödenek tutarının üstünde olması nedeniyle ekonomik açıdan en avantajlı teklif belirlenememiş ve ihale komisyon tarafından iptal edilmiştir.

3-Zonguldak-Bartın-Karabük Çevre Düzeni Planı Revizyonu Hizmet Alımı 19.Md

(İKN: 2024/1157788) Yatırım Pogramı Kodu: 2024K09-234285

Zonguldak-Bartın-Karabük Planlama Bölgesi 1/100000 Ölçekli Çevre Düzeni Planı Revizyonu Hizmet Alımı ihalesinde geçerli olan tek teklifin yaklaşık maliyetin ve kullanılabilir ödenek tutarının üstünde olması nedeniyle ekonomik açıdan en avantajlı teklif belirlenememiş ve ihale komisyon tarafından iptal edilmiştir.

2024 YILI İHALELERİ

İşin Adı	Talep Sahibi Daire	İhale Usulü	Ödenek Türü	İhale Tarihi	Durum	Sözleşme Bedeli (₺)	Sözleşme Tarihi	İşin Süresi (Takvim Günü)
İzmir İli Bütünleşik Kıyı Alanları Planlaması	Mekânsal Stratejiler ve Çevre Düzeni Planları Dairesi Başkanlığı	19	Döner Sermaye Bütçesi	07.10.2024	İptal Edildi			
Zonguldak-Bartın-Karabük Planlama Bölgesi 1/10000 Ölçekli Çevre Düzeni Planı Revizyonu	Mekânsal Stratejiler ve Çevre Düzeni Planları Dairesi Başkanlığı	19	Döner Sermaye Bütçesi	08.10.2024	İptal Edildi			
Yerleşim Alanlarını Etkileyen Aktif Fay Zonlarının 1/1000 Ölçekli Haritalanması ve Fay Sakınım Zonlarının Belirlenmesi İşi	Yer Bilimsel Etüt Dairesi Başkanlığı	20	Genel Bütçe	15.08.2024	İptal Edildi			
Yerleşim Alanlarını Etkileyen Aktif Fay Zonlarının 1/1000 Ölçekli Haritalanması ve Fay Sakınım Zonlarının Belirlenmesi İşi	Yer Bilimsel Etüt Dairesi Başkanlığı	21	Genel Bütçe	04.02.2025	Süreç Devam Ediyor.			

Tablo 15 2024 Yılı İhaleleri

J- EKLER

EK-1 2024 YILI ÇEVRE DÜZENİ PLANLARI (ÇDP) DEĞİŞİKLİK TABLOSU

PLANIN ADI	ONAY TARİHİ	KAPSAMI	TÜRÜ
MERSİN-ADANA PLANLAMA BÖLGESİ 1/100.000 ÖLÇEKLİ REVİZYON ÇDP	26.01.2024	KENTSEL GELİŞME ALANI	DEĞİŞİKLİK
ADIYAMAN-ŞANLIURFA-DİYARBAKIR PLANLAMA BÖLGESİ 1/100.000 ÖLÇEKLİ ÇDP	1.02.2024	KENTSEL SERVİS ALANI	DEĞİŞİKLİK
SAMSUN-ÇORUM-TOKAT PLANLAMA BÖLGESİ 1/100.000 ÖLÇEKLİ ÇDP	10.02.2024	KENTSEL GELİŞME ALANI	DEĞİŞİKLİK
ORDU-TRABZON-RİZE-GİRESUN-GÜMÜŞHANE-ARTVİN PLANLAMA BÖLGESİ 1/100.000 ÖLÇEKLİ ÇDP	28.02.2024	OSB	DEĞİŞİKLİK
ADIYAMAN-ŞANLIURFA-DİYARBAKIR PLANLAMA BÖLGESİ 1/100.000 ÖLÇEKLİ ÇDP	10.02.2024	KONUT DIŞI KENTSEL ÇALIŞMA ALANI	DEĞİŞİKLİK
SAMSUN-ÇORUM-TOKAT PLANLAMA BÖLGESİ 1/100.000 ÖLÇEKLİ ÇDP	15.03.2024	KENTSEL YERLEŞME ALANI VE KENTSEL SERVİS ALANI	DEĞİŞİKLİK
BALIKESİR-ÇANAKKALE PLANLAMA BÖLGESİ 1/100.000 ÖLÇEKLİ ÇDP	5.03.2024	KENTSEL GELİŞME ALANI	DEĞİŞİKLİK
KIRIKKALE İLİ 1/100.000 ÖLÇEKLİ ÇDP	24.02.2024	ÖZEL ENDÜSTRİ BÖLGESİ	DEĞİŞİKLİK
ADIYAMAN-ŞANLIURFA-DİYARBAKIR PLANLAMA BÖLGESİ 1/100.000 ÖLÇEKLİ ÇDP	19.03.2024		RED OLURU
MERSİN-ADANA PLANLAMA BÖLGESİ 1/100.000 ÖLÇEKLİ REVİZYON ÇDP	21.03.2024		RED OLURU
AYDIN-MUĞLA-DENİZLİ PLANLAMA BÖLGESİ 1/100.000 ÖLÇEKLİ ÇEVRE DÜZENİ PLANI DEĞİŞİKLİĞİ	15.03.2024	GES	DEĞİŞİKLİK
KIRŞEHİR-NEVŞEHİR-NİĞDE-AKSARAY PLANLAMA BÖLGESİ 1/100.000 ÖLÇEKLİ ÇDP	28.03.2024	OSB	DEĞİŞİKLİK
YOZGAT-SİVAS-KAYSERİ PLANLAMA BÖLGESİ 1/100.000 ÖLÇEKLİ ÇDP	15.03.2024	GES	DEĞİŞİKLİK

ANTALYA-BURDUR-ISPARTA PLANLAMA BÖLGESİ 1/100.000 ÖLÇEKLİ ÇDP	18.04.2024	9.5.1 NOLU PLAN HÜKMÜ	DEĞİŞİKLİK
ESKİŞEHİR İLİ, 1/100.000 ÖLÇEKLİ ÇDP	4.04.2024	KENTSEL GELİŞME ALANI VE KENTSEL SERVİS ALANI	DEĞİŞİKLİK
EDİRNE İLİ 1/25.000 ÖLÇEKLİ ÇDP	2.05.2024	KENTSEL GELİŞME ALANI	DEĞİŞİKLİK
ADİYAMAN-ŞANLIURFA- DİYARBAKIR PLANLAMA BÖLGESİ 1/100.000 ÖLÇEKLİ ÇDP	2.05.2024	MAHKEME KARARI KAPSAMINDA DÜZENLEME	DEĞİŞİKLİK
AYDIN-MUĞLA-DENİZLİ PLANLAMA BÖLGESİ 1/100.000 ÖLÇEKLİ ÇEVRE DÜZENİ PLANI DEĞİŞİKLİĞİ	7.05.2024	JEOTERMAL ENERJİ SANTRALİ	DEĞİŞİKLİK
UŞAK İLİ 1/100.000 ÖLÇEKLİ ÇDP	20.05.2024	OSB	DEĞİŞİKLİK
MERSİN-ADANA PLANLAMA BÖLGESİ 1/100.000 ÖLÇEKLİ REVİZYON ÇDP	17.05.2024	GELİŞME KONUT ALANI	DEĞİŞİKLİK
İZMİR-MANİSA PLANLAMA BÖLGESİ 1/100.000 ÖLÇEKLİ ÇDP	10.05.2024	GES	DEĞİŞİKLİK
BALIKESİR-ÇANAĞKALE PLANLAMA BÖLGESİ 1/100.000 ÖLÇEKLİ ÇDP	4.06.2024	PLAN HÜKMÜ DEĞİŞİKLİĞİ	DEĞİŞİKLİK
İSTANBUL İLİ 1/100.000 ÖLÇEKLİ ÇDP	11.06.2024	KENTSEL YERLEŞİK ALAN	DEĞİŞİKLİK
KIRŞEHİR-NEVŞEHİR-NİĞDE- AKSARAY PLANLAMA BÖLGESİ 1/100.000 ÖLÇEKLİ ÇDP	24.06.2024	OSB	DEĞİŞİKLİK
YOZGAT-SİVAS-KAYSERİ PLANLAMA BÖLGESİ 1/100.000 ÖLÇEKLİ ÇDP	3.06.2024	GES	DEĞİŞİKLİK
KIRŞEHİR-NEVŞEHİR-NİĞDE- AKSARAY PLANLAMA BÖLGESİ 1/100.000 ÖLÇEKLİ ÇDP	16.07.2024	KENTSEL GELİŞME ALANI	DEĞİŞİKLİK
MERSİN-ADANA PLANLAMA BÖLGESİ 1/100.000 ÖLÇEKLİ REVİZYON ÇDP	16.07.2024	KENTSEL GELİŞME ALANI	DEĞİŞİKLİK
MARDİN-BATMAN-SİİRT- ŞIRNAK- HAKKÂRİ PLANLAMA BÖLGESİ 1/100.000 ÖLÇEKLİ ÇDP	17.07.2024	OSB	DEĞİŞİKLİK

ZONGULDAK-BARTIN-KARABÜK PLANLAMA BÖLGESİ 1/100.000 ÖLÇEKLİ ÇDP	24.07.2024	KENTSEL GELİŞME ALANI	DEĞİŞİKLİK
ADIYAMAN-ŞANLIURFA- DİYARBAKIR PLANLAMA BÖLGESİ 1/100.000 ÖLÇEKLİ ÇDP	24.07.2024	İTİRAZ OLURU	RED OLURU
ADIYAMAN-ŞANLIURFA- DİYARBAKIR PLANLAMA BÖLGESİ 1/100.000 ÖLÇEKLİ ÇDP	24.07.2024	KENTSEL GELİŞME ALANI	DEĞİŞİKLİK
ADIYAMAN-ŞANLIURFA- DİYARBAKIR PLANLAMA BÖLGESİ 1/100.000 ÖLÇEKLİ ÇDP	24.07.2024	KENTSEL GELİŞME ALANI	DEĞİŞİKLİK
ADIYAMAN-ŞANLIURFA- DİYARBAKIR PLANLAMA BÖLGESİ 1/100.000 ÖLÇEKLİ ÇDP	24.07.2024	KENTSEL GELİŞME ALANI	DEĞİŞİKLİK
SAMSUN-ÇORUM-TOKAT PLANLAMA BÖLGESİ 1/100.000 ÖLÇEKLİ ÇDP	1.08.2024	OSB	DEĞİŞİKLİK
KONYA-KARAMAN PLANLAMA BÖLGESİ 1/100.000 ÖLÇEKLİ ÇDP	3.08.2024	KENTSEL SERVİS ALANI	DEĞİŞİKLİK
UŞAK İLİ 1/100.000 ÖLÇEKLİ ÇDP	2.08.2024	İTİRAZ OLURU	RED OLURU
TRAKYA ALT BÖLGESİ ERGENE HAVZASI 1/100.000 ÖLÇEKLİ REVİZYON ÇDP	3.08.2024	KENTSEL GELİŞME ALANI	DEĞİŞİKLİK
İZMİR-MANİSA PLANLAMA BÖLGESİ 1/100.000 ÖLÇEKLİ ÇDP DEĞİŞİKLİĞİ	3.08.2024	TARIM ALANLARI (ARİ HAYVANCLILIK) PLAN HÜKMÜ DEĞİŞİKLİĞİ	DEĞİŞİKLİK
TRAKYA ALT BÖLGESİ ERGENE HAVZASI 1/100.000 ÖLÇEKLİ REVİZYON ÇDP	3.08.2024	KENTSEL GELİŞME ALANI	DEĞİŞİKLİK
MARDİN-BATMAN-SİİRT- ŞIRNAK- HAKKÂRİ PLANLAMA BÖLGESİ 1/100.000 ÖLÇEKLİ ÇDP	16.08.2024	OSB	DEĞİŞİKLİK
BALIKESİR-ÇANAKKALE PLANLAMA BÖLGESİ 1/100.000 ÖLÇEKLİ ÇDP	21.08.2024	ENERJİ HÜKMÜ DEĞİŞİKLİĞİ	DEĞİŞİKLİK
HATAY İLİ 1/100.000 ÖLÇEKLİ ÇEVRE DÜZENİ PLANI	24.07.2024	KENTSEL MESKÛN ALANI	DEĞİŞİKLİK
ADIYAMAN-ŞANLIURFA- DİYARBAKIR PLANLAMA BÖLGESİ 1/100.000 ÖLÇEKLİ ÇDP	24.07.2024	İTİRAZ OLURU	RED OLURU

YOZGAT-SİVAS-KAYSERİ PLANLAMA BÖLGESİ 1/100.000 ÖLÇEKLİ ÇDP	25.07.2024	YENİLENEBİLİR ENERJİ	DEĞİŞİKLİK
İSTANBUL İLİ 1/100.000 ÖLÇEKLİ ÇDP		İTİRAZ OLURU	RED OLURU
ESKİŞEHİR İLİ, 1/100.000 ÖLÇEKLİ ÇDP	25.07.2024	İTİRAZ OLURU	RED OLURU
İZMİR-MANİSA PLANLAMA BÖLGESİ 1/100.000 ÖLÇEKLİ ÇDP DEĞİŞİKLİĞİ	20.08.2024	YENİLENEBİLİR ENERJİ ÜRETİM TESİSİ (GES)	DEĞİŞİKLİK
İZMİR-MANİSA PLANLAMA BÖLGESİ 1/100.000 ÖLÇEKLİ ÇDP DEĞİŞİKLİĞİ	20.08.2024	YENİLENEBİLİR ENERJİ ÜRETİM TESİSİ (GES-1)	DEĞİŞİKLİK
İZMİR-MANİSA PLANLAMA BÖLGESİ 1/100.000 ÖLÇEKLİ ÇDP DEĞİŞİKLİĞİ	20.08.2024	YENİLENEBİLİR ENERJİ ÜRETİM TESİSİ (GES-2)	DEĞİŞİKLİK
İZMİR-MANİSA PLANLAMA BÖLGESİ 1/100.000 ÖLÇEKLİ ÇDP DEĞİŞİKLİĞİ	3.09.2024	YENİLENEBİLİR ENERJİ ÜRETİM TESİSİ (RES)	DEĞİŞİKLİK
AYDIN-MUĞLA-DENİZLİ PLANLAMA BÖLGESİ 1/100.000 ÖLÇEKLİ ÇEVRE DÜZENİ PLANI DEĞİŞİKLİĞİ	28.08.2024	YENİLENEBİLİR ENERJİ ÜRETİM TESİSİ (RES)	DEĞİŞİKLİK
YOZGAT-SİVAS-KAYSERİ PLANLAMA BÖLGESİ 1/100.000 ÖLÇEKLİ ÇDP	30.08.2024	KENTSEL GELİŞME ALANI	DEĞİŞİKLİK
ANTALYA-BURDUR-ISPARTA PLANLAMA BÖLGESİ 1/100.000 ÖLÇEKLİ ÇDP	20.09.2024	9.39 HÜKÜM DEĞİŞİKLİĞİ	DEĞİŞİKLİK
KONYA-KARAMAN PLANLAMA BÖLGESİ 1/100.000 ÖLÇEKLİ ÇDP	20.09.2024	SANAYİ VE DEPOLAMA ALANI	DEĞİŞİKLİK
AYDIN-MUĞLA-DENİZLİ PLANLAMA BÖLGESİ 1/100.000 ÖLÇEKLİ ÇEVRE DÜZENİ PLANI DEĞİŞİKLİĞİ	7.10.2024	TEKNOLOJİ GELİŞTİRME BÖLGESİ	DEĞİŞİKLİK
AMD	16.10.2024	İLK EVİM ARSA	DEĞİŞİKLİK
NİĞDE BOR KSS	16.10.2024	KENTSEL SERVİS ALANI	DEĞİŞİKLİK

AKSARAY SARIYAŞI OSB	22.10.2024	SARIYAŞI OSB	DEĞİŞİKLİK
MERSİN-ADANA	22.10.2024	TOKİ KONUTLARI	RED OLURU
İZMİR-MANİSA	9.10.2024	ALİAĞA-REZERV YAPI ALANI- KENTSEL GELİŞME ALANI	DEĞİŞİKLİK
ADİYAMAN-ŞANLIURFA-DİYARBAKIR PLANLAMA BÖLGESİ 1/100.000 ÖLÇEKLİ ÇDP	20.09.2024	DİYARBAKIR - KAYAPINAR KENTSEL SERVİS ALANI	DEĞİŞİKLİK
AYDIN-MUĞLA-DENİZLİ PLANLAMA BÖLGESİ 1/100.000 ÖLÇEKLİ ÇEVRE DÜZENİ PLANI DEĞİŞİKLİĞİ	16.10.2024	KENTSEL GELİŞME ALANI	DEĞİŞİKLİK
ZONGULDAK-BARTIN-KARABÜK PLANLAMA BÖLGESİ 1/100.000 ÖLÇEKLİ ÇDP	13.11.2024	OSB	DEĞİŞİKLİK
SAMSUN-ÇORUM-TOKAT PLANLAMA BÖLGESİ 1/100.000 ÖLÇEKLİ ÇDP	13.11.2024	OSB	DEĞİŞİKLİK
İZMİR-MANİSA PLANLAMA BÖLGESİ 1/100.000 ÖLÇEKLİ ÇDP DEĞİŞİKLİĞİ	19.11.2024	ZEYTİNLİK	DEĞİŞİKLİK
AFYONKARAHİSAR İLİ 1/100.000 ÖLÇEKLİ ÇDP	25.11.2024	OSB	DEĞİŞİKLİK
KIRŞEHİR-NEVŞEHİR-NİĞDE-AKSARAY PLANLAMA BÖLGESİ 1/100.000 ÖLÇEKLİ ÇDP	22.11.2024	OSB	DEĞİŞİKLİK
BİLECİK İLİ 1/100.000 ÖLÇEKLİ ÇDP	19.11.2024	SANAYİ ALANI	RED OLURU
AMASYA İLİ 1/100.000 ÖLÇEKLİ ÇDP	7.11.2024	TARIM ALANLARI	DEĞİŞİKLİK
SAMSUN-ÇORUM-TOKAT PLANLAMA BÖLGESİ 1/100.000 ÖLÇEKLİ ÇDP	7.11.2024	TARM ALANLARI	DEĞİŞİKLİK
İZMİR-MANİSA PLANLAMA BÖLGESİ 1/100.000 ÖLÇEKLİ ÇDP DEĞİŞİKLİĞİ	45618	HAYVANCILIK	RED OLURU
BALIKESİR-ÇANAKKALE PLANLAMA BÖLGESİ 1/100.000 ÖLÇEKLİ ÇDP		İLK EVİM ARSA	DEĞİŞİKLİK

AYDIN-MUĞLA-DENİZLİ PLANLAMA BÖLGESİ 1/100.000 ÖLÇEKLİ ÇEVRE DÜZENİ PLANI DEĞİŞİKLİĞİ	26.11.2024	RES	DEĞİŞİKLİK
SAKARYA İLİ 1/100.000 ÖLÇEKLİ ÇEVRE DÜZENİ PLANI	4.11.2024	KENTSEL GELİŞİM ALANI	DEĞİŞİKLİK
SAKARYA İLİ 1/100.000 ÖLÇEKLİ ÇEVRE DÜZENİ PLANI	4.11.2024	KENTSEL GELİŞİM ALANI	DEĞİŞİKLİK
HATAY İLİ 1/100.000 ÖLÇEKLİ ÇEVRE DÜZENİ PLANI	5.12.2024	KENTSEL GELİŞİM ALANI	DEĞİŞİKLİK
ADIYAMAN-ŞANLIURFA- DİYARBAKIR PLANLAMA BÖLGESİ 1/100.000 ÖLÇEKLİ ÇDP	5.12.2024	KENTSEL GELİŞİM ALANI	DEĞİŞİKLİK
İZMİR-MANİSA PLANLAMA BÖLGESİ 1/100.000 ÖLÇEKLİ ÇDP DEĞİŞİKLİĞİ	19.11.2024	ZEYTİNLİK	DEĞİŞİKLİK
HATAY İLİ 1/100.000 ÖLÇEKLİ ÇEVRE DÜZENİ PLANI	5.12.2024	KENTSEL GELİŞİM ALANI	DEĞİŞİKLİK
ADIYAMAN-ŞANLIURFA- DİYARBAKIR PLANLAMA BÖLGESİ 1/100.000 ÖLÇEKLİ ÇDP	5.12.2024	KENTSEL GELİŞİM ALANI	DEĞİŞİKLİK
AYDIN-MUĞLA-DENİZLİ PLANLAMA BÖLGESİ 1/100.000 ÖLÇEKLİ ÇEVRE DÜZENİ PLANI DEĞİŞİKLİĞİ	26.11.2024	RES	DEĞİŞİKLİK
AYDIN-MUĞLA-DENİZLİ PLANLAMA BÖLGESİ 1/100.000 ÖLÇEKLİ ÇEVRE DÜZENİ PLANI DEĞİŞİKLİĞİ	26.11.2024	RES	DEĞİŞİKLİK
ADIYAMAN-ŞANLIURFA- DİYARBAKIR PLANLAMA BÖLGESİ 1/100.000 ÖLÇEKLİ ÇDP	13.12.2024	KENTSEL SERVİS ALANI	RED OLURU
BURSA İLİ 1/100000 ÖLÇEKLİ ÇDP	20.12.2024	KENTSEL GENİŞLEME ALANI	DEĞİŞİKLİK
AFYONKARAHİSAR İLİ 1/100.000 ÖLÇEKLİ ÇDP	24.12.2024	KENTSEL GENİŞLEME ALANI	DEĞİŞİKLİK
ARDAHAN-KARS-IĞDIR-AĞRI PLANLAMA BÖLGESİ 1/100.000 ÖLÇEKLİ ÇDP	25.12.2024	SANAYİ VE DEPOLAMA BÖLGESİ	DEĞİŞİKLİK
ORDU-TRABZON-RİZE-GİRESUN- GÜMÜŞHANE-ARTVİN PLANLAMA BÖLGESİ 1/100.000 ÖLÇEKLİ ÇDP	25.12.2024		DEĞİŞİKLİK

AYDIN-MUĞLA-DENİZLİ PLANLAMA BÖLGESİ 1/100.000 ÖLÇEKLİ ÇEVRE DÜZENİ PLANI DEĞİŞİKLİĞİ	25.12.2024	AYDIN DENİZLİ OTOYOLU	DEĞİŞİKLİK
TRAKYA ALT BÖLGESİ ERGENE HAVZASI 1/100.000 ÖLÇEKLİ REVİZYON ÇDP	24.12.2024	EDİRNE HAVSA GÜMRÜK ALANI	DEĞİŞİKLİK
AYDIN-MUĞLA-DENİZLİ PLANLAMA BÖLGESİ 1/100.000 ÖLÇEKLİ ÇEVRE DÜZENİ PLANI DEĞİŞİKLİĞİ	30.12.2024	RES	DEĞİŞİKLİK
EDİRNE İLİ 1/25.000 ÖLÇEKLİ ÇDP	20.12.2024	TRAKYA ALT BÖLGESİ	DEĞİŞİKLİK
BURSA İLİ 1/100000 ÖLÇEKLİ ÇDP	20.12.2024	KENTSEL GENİŞLEME ALANI	DEĞİŞİKLİK
KAHRAMANMARAŞ İLİ 1/100000 ÖLÇEKLİ ÇDP	11.12.2024	ŞEHİR HASTANESİ	DEĞİŞİKLİK
AYDIN-MUĞLA-DENİZLİ PLANLAMA BÖLGESİ 1/100.000 ÖLÇEKLİ ÇEVRE DÜZENİ PLANI DEĞİŞİKLİĞİ	2.01.2025	KENTSEL GELİŞİM ALANI	DEĞİŞİKLİK
BALIKESİR-ÇANAĞKALE PLANLAMA BÖLGESİ 1/100.000 ÖLÇEKLİ ÇDP	2.01.2025	KENTSEL GELİŞİM ALANI	DEĞİŞİKLİK
AFYONKARAHİSAR İLİ 1/100.000 ÖLÇEKLİ ÇDP	2.01.2025	OSB	DEĞİŞİKLİK
OSMANİYE İLİ 1/100.000 ÖLÇEKLİ ÇDP	3.01.2025	KENTSEL GELİŞİM ALANI	DEĞİŞİKLİK
ZONGULDAK-BARTIN-KARABÜK PLANLAMA BÖLGESİ 1/100.000 ÖLÇEKLİ ÇDP	3.01.2025	SANAYİ VE DEPOLAMA BÖLGESİ	DEĞİŞİKLİK
AYDIN-MUĞLA-DENİZLİ PLANLAMA BÖLGESİ 1/100.000 ÖLÇEKLİ ÇEVRE DÜZENİ PLANI DEĞİŞİKLİĞİ	30.12.2024	RES	DEĞİŞİKLİK
BALIKESİR-ÇANAĞKALE PLANLAMA BÖLGESİ 1/100.000 ÖLÇEKLİ ÇDP	3.01.2025	KENTSEL GELİŞİM ALANI	DEĞİŞİKLİK
AFYONKARAHİSAR İLİ 1/100.000 ÖLÇEKLİ ÇDP	3.01.2025	OSB	DEĞİŞİKLİK
AYDIN-MUĞLA-DENİZLİ PLANLAMA BÖLGESİ 1/100.000 ÖLÇEKLİ ÇEVRE DÜZENİ PLANI DEĞİŞİKLİĞİ	25.12.2024	GES	DEĞİŞİKLİK

İZMİR-MANİSA PLANLAMA BÖLGESİ 1/100.000 ÖLÇEKLİ ÇDP DEĞİŞİKLİĞİ	25.12.2024	GES	DEĞİŞİKLİK
BALIKESİR-ÇANAKKALE PLANLAMA BÖLGESİ 1/100.000 ÖLÇEKLİ ÇDP	30.12.2024	JEOTERMAL ENERJİ SANTRALİ	DEĞİŞİKLİK
KIRŞEHİR-NEVŞEHİR-NİĞDE-AKSARAY PLANLAMA BÖLGESİ 1/100.000 ÖLÇEKLİ ÇDP	24.12.2024	SANAYİ BÖLGESİ	DEĞİŞİKLİK
AYDIN-MUĞLA-DENİZLİ PLANLAMA BÖLGESİ 1/100.000 ÖLÇEKLİ ÇEVRE DÜZENİ PLANI DEĞİŞİKLİĞİ	17.12.2024	GES	DEĞİŞİKLİK
AFYONKARAHİSAR İLİ 1/100.000 ÖLÇEKLİ ÇDP	24.12.2024	KENTSEL GELİŞLEME ALANI	DEĞİŞİKLİK
ARDAHAN-KARS-IĞDIR-AĞRI PLANLAMA BÖLGESİ 1/100.000 ÖLÇEKLİ ÇDP	25.11.2024	SANAYİ VE DEPOLAMA BÖLGESİ	DEĞİŞİKLİK
TRAKYA ALT BÖLGESİ ERGENE HAVZASI 1/100.000 ÖLÇEKLİ REVİZYON ÇDP	20.12.2024	RESMİ KURUM ALANI	DEĞİŞİKLİK
BURSA İLİ 1/100000 ÖLÇEKLİ ÇDP	20.12.2024	GECEKONU ÖNLEME BÖLGESİ	DEĞİŞİKLİK

**EK-2 2024 YILINDA GERÇEKLEŐTİRİLEN 6306 SAYILI KANUN KAPSAMINDAKİ
PLANLAMA FAALİYETLERİ**

İl	İlçe	Konusu
İstanbul	Bağcılar	Göztepe Mahallesi Riskli Alan 21. Ve 25. Etaplar Uygulama İmar Planı Değişikliği
İstanbul	Bağcılar	Ece Sitesi Ve Çevresi Riskli Alan İmar Planı Değişikliği
Kocaeli	Derince	Deniz Mahallesi Riskli Alan İmar Planı Değişikliği
İstanbul	Bağcılar	Göztepe Mahallesi Riskli Alan 25. Etap Uygulama İmar Planı Değişikliği
İstanbul	Kartal	Yunus Mahallesi Riskli Alan Plan Notu Değişikliği
İstanbul	Esenler	Oruçreis Mahallesi Riskli Alanın Bir Kısımına İlişkin İmar Planı Değişikliği
İstanbul	Maltepe	Bağlarbaşı Mahallesi 16435 Ada 17 Parsel Riskli Yapı İmar Planı Değişikliği (Maltepe Üniversitesi)
İstanbul	Bakırköy	Şenlik Mahallesi 278 Ada 4,147,155 Ve 156 Parseller Plan Değişikliği
Çanakkale	Merkez	Cevatpaşa Mah. Eski 650 Ada 242 Parsel RYA Plan Değişikliği
İstanbul	Beşiktaş	Rumelihisarı Mah. 1545 Ada 247 Parsel Kaip Değ. (Boğaziçi Üniversitesi)

İstanbul	Eyüpsultan	Mithatpaşa Mahallesi 3394, 3396, 3397, 3398 Parseller Rezerv Yapı Alanı İmar Planı
Kocaeli	Çayırova	Rezerv Yapı Alanı Plan Değişikliği
İstanbul	Gaziosmanpaşa	İstanbul Gaziosmanpaşa İlçesi, Karayolları Mah. 69.37 Hektarlık Riskli Alana İlişkin İmar Planı Plan Notu Değişikliği
İstanbul	Eyüpsultan	Kemberburgaz RYA
İstanbul	Arnavutköy	Deliklikaya Mah. RYA
İstanbul	Şişli	Dikilitaş (Fulya) Mah. Riskli Alan
İstanbul	Üsküdar	İstanbul İli, Üsküdar İlçesi, Altunizade Mahallesi, 2 Ada 31, 63, 64 Ve 82 Parseller İle Kadastral Boşluğa İlişkin 1/5000 NİP Değişikliği Ve 1/1000 UİP Değişikliği
İstanbul	Beykoz	İstanbul İli, Beykoz İlçesi, Çubuklu Mahallesi, B Bölgesi Riskli Alana İlişkin 1/5000 Kanip Ve 1/1000 Kuip
İstanbul	Tuzla	İstanbul İli, Tuzla İlçesi, Akfırat (Eski Tepeören) Mah. Resmi Kurum Alanı (Gümrük Alanı) 1/100.000 Çdp, 1/5000 NİP Ve 1/1000 UİP Değişikliği
İstanbul	Gaziosmanpaşa	İstanbul İli, Gaziosmanpaşa İlçesi, Sarıgöl Yenidoğan Mahalleleri Yaklaşık 17,79 Ha'lık Riskli Alana (12b) İlişkin 1/5000 Ölç. NİP Ve 1/1000 Ölç. UİP
İstanbul	Pendik	İstanbul İli, Pendik İlçesi, Batı Mahallesi, 8642 Ada 1 Parsel Rezerv Yapı Alanı 1/5000 Ölç. Nazım Ve 1/1000 Ölç Uygulama İmar Planı Değ.
İstanbul	Güngören	İstanbul İli, Güngören İlçesi, Sanayi Mahallesi, 9383 Parsel 1/1000 Ölç. Uygulama İmar Planı Değ.

İstanbul	Pendik	İstanbul İli, Pendik İlçesi, Harmandere Mahallesi Ve Çevresi RYA 1. Etap 1/100.000 Ölç. ÇDPDeğ.,1/5000 Ölç. NİP Ve 1/1000 Ölç. UİP Değişikliği
İstanbul	Silivri	İstanbul İli, Silivri İlçesi, Alipaşa Mahallesi, 8314 Ada 1 Ve 2 Parseller RYA 1/5000 Ölç. NİP Ve 1/1000 Ölç. UİP Değişikliği
İstanbul	Üsküdar	İstanbul İli, Üsküdar İlçesi, Kandilli Mahallesi, 934 Ada 45 Parsel, 1042 Ada 1 Parsel, Çengelköy Mah.914 Ada 12, 44, 45 Parseller İle Bir Kısım Yol Ve Park Alanına İlişkin 1/5000 Ölç. KANİP Ve 1/1000 Ölç. KAUİP Değ.
İstanbul	Fatih	İstanbul İli, Fatih İlçesi, Şeyh Resmi (Ali Kuşçu) Mah., 1445 Ada 1 Parsel Riskli Yapı 1/1000 Ölç. UİP Değ.
Kocaeli	Cedit	Kocaeli İli, İzmit İlçesi, Cedit Mahallesi Riskli Alan 7963 Ada 1 Parsel 1/1000 Ölç. UİP Değ.
Kocaeli	İzmit	Kocaeli İli, İzmit İlçesi, Orhan Mahallesi Rezerv Yapı Alanı 1/5.000 Ölç. KANİP Ve 1/1000 Ölç. KAUİP Değ.
Kocaeli	Dilovası	Kocaeli İli, İzmit İlçesi, Cedit Mahallesi Riskli Alan 7963 Ada 1 Parsel 1/1000 Ölç. UİP Değ.
İstanbul	Güngören	İstanbul İli, Güngören İlçesi, Tozkoparan Mah. 16.70 Ha. RYA 1/5000 NİP Ve 1/1000 UİP
Balıkesir	Bandırma	Balıkesir İli, Bandırma İlçesi, Edincik Mahallesi. 425 Ada 84 Parsel (Riskli Yapı) 1/5000 NİP Ve 1/1000 UİP Değişikliği
İstanbul	Kadıköy	Fikirtepe 3. Etap Nazım Ve Uygulama İmar Planı
İstanbul	Küçükçekmece	Safra Mahallesi 9620-9621 Parseller İmar Planı Değişikliği
İstanbul	Çatalca	Ferhatpaşa Mahallesi Rezerv Yapı Alanı 130 Ada 3, 8 Ve 9 Parseller NİP Değişikliği Ve UİP

İstanbul	Gaziosmanpaşa	Yenidoğan Mahallesi 6d Bölgesi Revizyon İmar Planı
İstanbul	Sarıyer	İstanbul İli, Sarıyer İlçesi, Ayazağa Mahallesi, 1 Ada, 23 Parsele İlişkin 1/5000 Ölçekli Nazım Ve 1/1000 Ölçekli Uygulama İmar Planı
Bursa	Yıldırım	Bursa İli, Yıldırım İlçesi, Yavuzselim Mah., 4885 Ada, 117, 118 Ve 119 Parsellere İlişkin 1/5000 Ölçekli NİP Değişikliği Ve 1/1000 Ölçekli UİP Değişikliği
Bursa	Yıldırım	Bursa İli, Yıldırım İlçesi, Mevlana, Ulus, Yavuzselim, Arabayatağı, Çınarönü Ve Hacivat Mah. (Riskli Alan) Muhtelif Alanlara İlişkin 1/5000 Ölçekli NİP Ve 1/1000 Ölçekli UİP Değişikliği
İstanbul	Küçükçekmece	İstanbul İli, Küçükçekmece İlçesi, Yarımburgaz Mah., Muhtelif Parsellere İlişkin Kadastral Yolların İmar Yolu Olarak Açılmasına İlişkin 1/1000 Ölçekli UİP Değişikliği
Kocaeli	Cedit	Kocaeli İli, İzmit İlçesi, Cedit Mahallesi, Riskli Alanına İlişkin 1/1000 Ölçekli RUİP Plan Notu Değişikliği
İstanbul	Eyüpsultan	25.01.2021 Tarih Ve 153576 Sayılı Makam Olur'u İle Rezerv Yapı Alanı İlan Edilen alana İlişkin NİP - UİP
İstanbul	GOP	Yıldıztabya Mahallesi (5-6a-6c) 21,96 Hektarlık Riskli Alana İlişkin 1/1000 Ölçekli Uygulama İmar Planı Plan Notu Değişikliği
İstanbul	Şişli	Dikilitaş (Fulya) Mahallesi'nde 31.12.2021 Tarihinde Bakanlığımız Tarafından Onaylanan 1/1000 Ölçekli Uygulama İmar Planına İlişkin Planı Değişikliği
Çorum	Osmancık	Çorum İli, Osmancık İlçesi, Yazı Ve Güney Mahallelerinde Yer Alan Riskli Alanın Bir Kısımına İlişkin 1/5000 Ölçekli NİP Değ Ve 1/1000 Ölçekli UİP Değ.
Çorum	Merkez	Çorum İli, Merkez İlçesi, Üçtutlar Mah.Sınırları İçerisinde Kalan Rezerv Yapı Alanına Yönelik (4915 Ada 1 Parsel) 1/5000 Ölçekli NİP Değ. Ve 1/1000 Ölçekli UİP Değ.
Düzce	Çilimli	Düzce İli, Çilimli İlçesi, Söğütlü Mah.492 Ada 1 P. RYA

Elazığ	Baskil	RYA 1/5000 Ölçekli NİP 1/1000 Ölçekli UİP Değişikliği
Elazığ	Merkez	Elazığ İli, Merkez İlçesi, Abdullahpaşa Mah. Sınırları İçerisinde Kalan 32.99 Ha Riskli Alanın 0.25 Ha Kısımına İlişkin 1/5000 Ölçekli NİP Değ. Ve 1/1000 Ölçekli UİP Değ.
Elazığ	Merkez	Elazığ İli, Merkez İlçesi, Mustafapaşa Mah. Sınırları İçerisinde Kalan Yaklaşık 11.62 Ha Riskli Alanın 0.37 Ha Kısımına İlişkin 1/5000 Ölçekli NİP Değ. Ve 1/1000 Ölçekli UİP Değ.
Elazığ	Merkez	Elazığ İli, Merkez İlçesi, Rüstempaşa Mah. Sınırları İçerisinde Kalan Yaklaşık 6.02 Ha Riskli Alanın 0.08 Ha Kısımına İlişkin 1/5000 Ölçekli Niğ Değ. Ve 1/1000 Ölçekli UİP Değ.
Elazığ	Merkez	Elazığ İli, Merkez İlçesi, Sürsürü Mah. Sınırları İçerisinde Yer Alan 17.72 Ha Riskli Alanın 0.06 Ha Kısımına İlişkin 1/5000 Ölçekli NİP Değ. Ve 1/1000 Ölçekli UİP Değ.
Malatya ili	Battalgazi	Malatya İli, Battalgazi İlçesi, Uçbağlar Mahallesi Sınırları İçerisinde Yer Alan Yaklaşık 5.81 Hektar Büyüklüğündeki Rezerv Yapı Alanı Uygulama İmar Planı
Malatya	Yeşilyurt	Malatya İli, Yeşilyurt İlçesi, Bostanbaşı Mah.
Malatya	Battalgazi	Malatya İli, Battalgazi İlçesi, Uçbağlar Mah.
Malatya	Yeşilyurt	RYA 1/5000 Ölçekli NİP 1/1000 Ölçekli UİP Değişikliği
Rize	Merkez	Rize İli, Merkez İlçe, Yağlıtaş Mah. 24,05 Ha Rezerv Yapı Alanının Yaklaşık 0,31 Ha Kısımına İlişkin 1/1000 Ölçekli UİP Değ.
Samsun	İlkadım	RYA 1/5000 Ölçekli NİP 1/1000 Ölçekli UİP Değişikliği
Tokat	Merkez	RYA 1/5000 Ölçekli NİP 1/1000 Ölçekli UİP Değişikliği

Tokat	Merkez	RYA 1/1000 Ölçekli UİP Değişikliği
Trabzon	Ortahisar	Trabzon İli, Ortahisar İlçesi, 2 Nolu Erdoğan Ve İnönü Mahalleleri 56282 M2lik Riskli Alanın Yaklaşık 54840 M2 Kısımına İlişkin 1/25000 Ölçekli NİP, 1/5000 Ölçekli NİP Değ. Ve 1/1000 Ölçekli UİP Değ.
İstanbul	Arnavutköy	Hadımköy-Yeşilbayır Bölgesi Muhtelif Alanlara İlişkin 1/5000 NİPD Ve 1/1000 UİPD İtirazları
İstanbul	Çatalca	Ferhatpaşa Ve Muratbey Mah. Bir Bölümüne İlişkin 1/100.000 ÇDPD 1/5000 RNİP Ve 1/1000 İlave +RUİP İtirazlar
İstanbul	Tuzla	Cami Mah. 4875 Ve 4858 Parseller İle Bir Kısım Terkinli Alana İlişkin 1/5000 NİP Ve 1/1000 UİP
İstanbul	Kadıköy	Osmaniye Mah. 627 Ada (Eski 7 Parsel) Yeni 42,43,44 Parseller İle Bir Kısım Tescil Dışı Alan İçeren RYA İlişkin 1/5000 NİP Değ. Ve 1/1000 UİP Değ.
İstanbul	Başakşehir	İkitelli Mah. RYA İlişkin 1/100.000 ÇDPDeğ. İle 1/5000 NİP Ve 1/2000 RUİP İtirazlar
Aydın	Efeler	Işıklı, Şevketiye Mah. Yaklaşık 109 Ha RYA Bir Kısımına İlişkin 1/5000 Nazım Ve 1/1000 Uygulama İmar Planı Değişikliği
İzmir	Karabağlar	Esentepe Mah. Yer Alan Yaklaşık 7 Hektarlık Alana İlişkin 1/5000 Ölçekli NİP Değ. Ve 1/1000 Ölçekli UİP Değ. -İtiraz
Aydın	Efeler	Cumhuriyet Mah., 1395 Ada 10 (RYA) Ve 11 Parseller 1/5000 Ve 1/1000 NİP Ve UİP Değ.
İstanbul	Başakşehir	Şahintepe Mah. 1/1000 Ölçekli UİP Plan Notu Değ. İlişkin İtirazlar Hk.
İstanbul	Başakşehir	Altınşehir, Güvercintepe Mah. 1/1000 Ölçekli UİP Plan Notu Değ. Ve İlavesi İtiraz

İstanbul	Avcılar	Firüzköy(Tahtakale) Mahallesinde Yer Alan RYA Kısımına İlişkin NİP Ve UİP Değ.
İstanbul	Tuzla	İstasyon Mah. 1/1000 Ve 1/5000 Revizyon Ve İlave Plan Değ. (İtiraz Kapsamında)
İstanbul	Tuzla	Postane Mah. Levent Sit. (İtiraz Kapsamında) /1000 Ve Revizyon Ve İlave İmar Planı
İstanbul	Tuzla	Postane Mah. 5292 Ve 5293 Parseller İle Bir Kısım Terkinli Alana İlişkin UİP Plan Notu Değ. Ve İlavesi
İstanbul	Arnavutköy	Deliklikaya Mah. 227 Ada 2 Parselin Trafo Alanına Alınmasına İlişkin 1/1000 Ölçekli UİP Değ.
İstanbul	Arnavutköy	Taşoluk Mah. 1260, 1396 Ve 1397 Parsellerin Bir Kısım İle 6660 Ada 19 Ve 20 Parsellerin Bir Kısımına İlişkin 1/1.000 Ölç. UİPD
Muğla	Bodrum	Ortakent Mah. RYA'nın Bir Kısım Ve Çevresine İlişkin 1/5000 KANİP Ve 1/1000 KAUİP
Zonguldak	Merkez	Terakki Mah. RYA İlişkin 1/5000 Ölç. NİPD Ve 1/1000 Ölç. UİPD
İstanbul	Tuzla	Yayla Mah. 5900,5901 Parseller (İş Bankacılar Sitesi Ve Yakın Çevresi) İle Bir Kısım Terkinli Alana İlişkin UİP Değ.
İstanbul	Tuzla	Yayla Mah. 5791,5792,7720 Ve 7721 Parseller (Öğretmenler St. Ve Yakı Çevresi) İle Bir Kısım Terkinli Alana İlişkin RUİP
İstanbul	Arnavutköy	Deliklikaya Mah. 2199 Parsel, 299 Ada 1-2-3-4-5-6 Parsellerde NİPD Ve UİPD
İstanbul	Başakşehir	Mahmutbey Ve İkitelli Mahalleleri RYA İlişkin 1/5000 RNİPD Ve 1/1000 RUİP İtirazlar

Konya	Selçuklu	Sarayköy 480 Ha İtiraz
Muğla	Bodrum	Ortakent Mah. RYA'NIN Bir Kısımı Ve Çevresine İlişkin 1/5000 KANİP Ve 1/1000 KAUİP İtiraz
İstanbul	Tuzla	İstasyon Mah. Hez 1/1000 Ve 1/5000 Revizyon Ve İlave Plan Değ. 1/5000 Ve 1/1000 İtiraz
İstanbul	Arnavutköy	Deliklikaya Mah. 2199 Parsel, 299 Ada 1-2-3-4-5-6 Parsellerde NİPD Ve UİPD Hk.
İzmir	Çiğli	İzmir İli, Çiğli İlçesi, Balatçık Mahallesi 5879 Ve 969 Parsellere İlişkin 1/25.000 Ölçekli Nazım İmar Planı, 1/5.000 Ölçekli Nazım İmar Planı Ve 1/1000 Ölçekli Uygulama İmar Planı
İstanbul	Tuzla	Yayla Mah.5900,5901 Parseller (İş Bankalılar Sit. Ve Yakın Çevresi)İle Bir Kısım Terkinli Alana İlişkin 1/1000 Ölçekli UİP Değ. İtirazları
İstanbul	Arnavutköy	Ömerli 337,991,992 Ve 993 Parseller İle Tescil Harici Alanlara İlişkin 1/5000 Ölçekli NİP Değ. Ve 1/1000 Ölç UİP (Kesinleşme)
İstanbul	Arnavutköy	Ömerli 337,991,992 Ve 993 Parseller İle Tescil Harici Alanlara İlişkin 1/5000 Ölçekli NİP Değ. Ve 1/1000 Ölç UİP
İstanbul	Tuzla	Yayla Mah. 5791, 5792, 7720 Ve 7721 Parseller (Öğretmenler Sit. Ve Yakın Çevresi) İle Bir Kısım Terkinli Alana İlişkin 1/10000 Ölçekli RUİP Askı İtirazları
İstanbul	Çatalca	Ferhatpaşa Ve Mahmutbey Mah. Bir Bölümüne İlişkin 1/5000 NİP Değ. Ve 1/1000 UİP Değ. İtiraz
İstanbul	Arnavutköy	Boyalık Ve Baklalı Mah. Yenişehir RYA 'Nın Bir Kısımına İlişkin NİP Ve UİP
İstanbul	Tuzla	Aydınlı Mah. Sınırları İçerisinde Yer Alan Yaklaşık 81,81 Ha RYA Alanında RNİP RUİP

İstanbul	Tuzla	Orhanlı Mah. 411,412,413 414, 415 Parseller İle Bir Kısım Terkinli Alana İlişkin NİPD Ve UİPD Askı İtirazları
Konya	Selçuklu	Sarayköy Mah. Güneyi Yaklaşık 480 Ha RYA 466 Ha Alana İlişkin İmar Planı İtirazları
Diyarbakır	Kayapınar	2554 Ada 12 Ve 13 Parsel Ve Çevresine İlişkin İller Bankası Hizmet Binası Amaçlı İmar Planı
İstanbul	Arnavutköy	İstanbul İli, Arnavutköy İlçesi, Ömerli 337, 991,992 Ve 993 Parseller İle Tescil Harici Alanlara İlişkin 1/5.000 Ölçekli Nazım İmar Planı Değişikliği Ve 1/1.000 Ölçekli Uygulama İmar Planı
Konya	Selçuklu	Sarayköy 480 Ha 2. İtiraz
İzmir	Aliğa	Samurlu Mah. RYA 1/100.000 Ölç. ÇDPDeğ. 1/25.000 NİP Değ., 1/5000 Ve 1/1000 Ölç. NİP Ve UİP Revizyonu (53.01 Ha)
Hatay	Antakya	Tarihi Kent Merkezine İlişkin 1/5000 KANİP Rev. Ve 1/1000 Ölç. KAUIP Rev. Askı İtirazları
İzmir	Bayraklı	Bayraklı Mahallesi 1/5000 Ölçekli NİP Ve 1/1000 Ölçekli UİP Değ. İtiraz Değerlendirme
İstanbul	Sultangazi	Zübeyde Hanım Mahallesi Sınırları İçerisinde Bulunan Rezerv Yapı Alanı Ve Yakın Çevresine İlişkin 1/5000 Ölçekli NİP Ve 1/1000 Ölçekli UİP
İstanbul	Tuzla	Aydınlı Mahallesi Sınırları İçerisinde Yer Alan Yaklaşık 81.81 Hektarlık Rezerv Yapı Alanında 1-5.000 Ölç. NİP Değ. Ve 1-1000 UİP Değ.
Malatya	Battalgazi	Uçbağlar Mahallesi Sınırları İçerisinde Yer Alan Yaklaşık 6.52 Hektar Rezerv Yapı Alanı 1-5000 Ölç. NİP Değ. Ve 1-1000 Ölç. UİP Değ. Makam Oluru.
İstanbul	Arnavutköy	Boyalık Ve Baklalı Mahalleleri, Yenişehir Rezerv Yapı Alanının Bir Kısımına İlişkin, 1-5000 Ölçekli NİP Ve 1-1000 Ölçekli UİP Değ.

İzmir	Bayraklı	Manavkuyu Mahallesi 3866 Ada 1 Parsel RYA İmar Planı Değişikliği
İzmir	Bayraklı	Osmangazi Mahallesi 4168 Ada 1 Parsel RYA İmar Planı Değişikliği
İzmir	Bayraklı	Mansuroğlu Mahallesi 70 Ada 377, 400 Ve 401 Parseller RYA İmar Planı Değişikliği
İzmir	Bayraklı	Mansuroğlu Mahallesi 3970 Ada 3 Parsel RYA İmar Planı Değişikliği
İzmir	Bayraklı	Mansuroğlu Mahallesi, "Rezerv Yapı Alanı" 52 Ada 318-319-385 Parsellerde 1/5.000 Ve 1/1.000 Ölçekli Plan Değişiklik Teklifleri
Antalya	Manavgat	Seki Mah. 247 Ada 2 Parselde 2021 Yılında Meydana Gelen Yangın Sonrası Hak Sahiplerine Verilmek Üzere Yeni Yerleşim Yer Planlaması (Rezerv Yapı Alanı)
Antalya	Manavgat	Ulukapı Mah.276 Ada 4-5-6 Parseller İle 290 Ada 1 Parselde 2021 Yılında Meydana Gelen Yangın Sonrası Hak Sahiplerine Verilmek Üzere Yeni Yerleşim Yer Planlaması (Rezerv Yapı Alanı)
Antalya	Manavgat	Gebece Mah. 332 Ada 1 Parselde 2021 Yılında Meydana Gelen Yangın Sonrası Hak Sahiplerine Verilmek Üzere Yeni Yerleşim Yer Planlaması (Rezerv Yapı Alanı)
Antalya	Manavgat	Güzelyalı Mah. 211 Ada 2 Parselde 2021 Yılında Meydana Gelen Yangın Sonrası Hak Sahiplerine Verilmek Üzere Yeni Yerleşim Yer Planlaması (Rezerv Yapı Alanı)
İzmir	Çeşme	Ayayorgi Mah. Rezerv Yapı Alanı İmar Planı
Antalya	Manavgat	Evrenseki Mah. 341 Ada 1-2-3-5 Parsellerde 2021 Yılında Meydana Gelen Yangın Sonrası Hak Sahiplerine Verilmek Üzere Yeni Yerleşim Yer Planlaması (Rezerv Yapı Alanı) Amaçlı İmar Planı Değişikliği
Antalya	Manavgat	Karavca Mah. 116 Ada 1946 Parselde 2021 Yılında Meydana Gelen Yangın Sonrası Hak Sahiplerine Verilmek Üzere Yeni Yerleşim Yer Planlaması (Rezerv Yapı Alanı) Amaçlı İmar Planı

Antalya	Manavgat	Dikmen Mah. 106 Ada 645 Parselde 2021 Yılında Meydana Gelen Yangın Sonrası Hak Sahiplerine Verilmek Üzere Yeni Yerleşim Yer Planlaması (Rezerv Yapı Alanı)
Antalya	Manavgat	Kalemler Mah. 124 Ada 10 Parselde 2021 Yılında Meydana Gelen Yangın Sonrası Hak Sahiplerine Verilmek Üzere Yeni Yerleşim Yer Planlaması (Rezerv Yapı Alanı) Amaçlı İmar Planı
İzmir	Seferihisar	Çolakibrahim Mah. 3301 Ada 2-42-90 Parseller İle 3303 Ada 1-2 Parseller Rezerv Yapı Alanı İmar Planı İlave Ve Değişikliği (100.000 Çdp-25000-5000 NİP-1000 UİP)
Muğla	Kavaklıdere	Derebağ Mahallesi, 123 Ada 2 Parsel İle 124 Ada 10 Parselde Mermer Atıkları Geri Kazanım Tesisi Kurulması Amacı İle “Katı Atık Tesisleri Alanı (Boşaltma, Bertaraf, İşleme, Transfer Ve Depolama)”Na İlişkin 1/5000 Ölçekli Nazım Ve 1/1000 Ölçekli Uygulama İmar Planı (Rezerv Yapı Alanı)
Aydın	Söke	Cumhuriyet Mah. 409 Ada 1 Ve 4 Parseller İmar Planı Değişikliği
Antalya	Manavgat	Karaöz Mah. 120 Ada 2 Parselde 2021 Yılında Meydana Gelen Yangın Sonrası Hak Sahiplerine Verilmek Üzere Yeni Yerleşim Yer Planlaması (Rezerv Yapı Alanı)
Hatay	İskenderun	Şevre Mah. Sınırları İçerisinde Yer Alan 8.52 Ha'lık RYA İmar Planı Değişikliği
Hatay	Reyhanlı	Bayır Mah. Muhtelif Parseller Rezerv Yapı Alanı İmar Planı Değişikliği
Antalya	Manavgat	Aksaz Mah. 128 Ada 7 Parselde 2021 Yılında Meydana Gelen Yangın Sonrası Hak Sahiplerine Verilmek Üzere Yeni Yerleşim Yer Planlaması (Rezerv Yapı Alanı)
Antalya	Manavgat	Yukarışıklar Mah. 119 Ada 453-454 Parsellerde 2021 Yılında Meydana Gelen Yangın Sonrası Hak Sahiplerine Verilmek Üzere Yeni Yerleşim Yer Planlaması (Rezerv Yapı Alanı)
Muğla	Bodrum	Konacık Mah. 280 Ada 3-4-5-7 Parseller Riskli Yapı İmar Planı Değişikliği

EK-3 2024 YILINDA GERÇEKLEŐTİRİLEN ENERJİ PLANLAMA FAALİYETLERİ

İl	İlçe	Konusu	Güç (MWm)
Balıkesir	Gönen	Çanakkale Yenice İlçeleri Ihlamur RES İmar Planı	75.60
Balıkesir	Gönen	Sebepli Mahallesi 111 Ada 8 Ve 12 Parseller	9.90
Kırklareli	Vize	Evrencik RES Ek 3 Adet Türbin İmar Planı	20.40
Çanakkale	Ezine	Çamseki Hibrit GES 1. Etap İmar Planı	2.70
Çanakkale	Ezine	Çamseki Hibrit GES 2. Etap İmar Planı	1.95
Balıkesir	Altıeylül	BaRES 1 Türbin İmar Planı	7.00
İstanbul	Silivri	Silivri RES İlave 8 Türbin İmar Planı	38.40
Balıkesir	Balya	Yarışalan Mah Işıksoy RES 3 Türbin	2.40
İstanbul	Çatalca, Silivri	Gelgit RES İmar Planı Ve Değişikliği	49.50
Yalova	Çınarcık	Marmara RES İmar Planı Değişikliği	12.60
Çanakkale	Geibolu	Çanakkale İli, Gelibolu İlçesi, Yülüce Mahallesi, Karatepe Birleşik Yenilenebilir Enerji Santrali İçinde GES (12,9939)	12.99
Balıkesir	Balya	Balıkesir İli Balya İlçesi Havutpaşa Mah Pazarköy Birleşik Yenilenebilir Enerji Santrali İçinde GES İtiraz Değerlendirme	31.20
Balıkesir	Altıeylül	Balıkesir İli, Altıeylül İlçesi, Kılıçlar Mahallesi, 101 Ada 27 Ve 28 Parsel Rüzgâr Enerji Santrali	1.00
Balıkesir	Manyas	Balıkesir İli Manyas İlçesi Yeniköy 35 Ada 127 Parsel Res	5.56

Balıkesir	Manyas	Balıkesir İli, Manyas İlçesi, Yayla Mah. Keltepe RES Projesine Ek Ges	0.84
Balıkesir	Bigadiç	Bigadiç Güneş Enerji Santrali İmar Planı	0.42
İstanbul ve Tekirdağ	Çatalca ve Kapaklı	Kemberburgaz RES İlave 2 Adet Türbin	12.20
Bursa	Karacabey	İnkaya Mah. Güney-1 Rüzgâr Enerji Santraline İlave 1 Adet Türbin	4.04
Bursa	İnegöl	Yeniyörük Mah. Güneş Enerji Santrali	1.80
Bursa	İnegöl	Bayramşah Mah. Güneş Enerji Santrali	0.94
Bilecik	Gölpazarı	Bilecik İli, Gölpazarı İlçesi, Sarıhacılar Mahallesi, 108 Ada 39 Parsel Güneş Enerji Santrali (5000 Kwe/6506,5 Kwp) 1/5000 Ölç. NİP Ve 1/1000 Ölç. UİP	45.78
Balıkesir	Susurluk	Balıkesir İli, Karesi İlçesi, Yeniköy Mahallesi, 128 Ada 1 Parsel Yardımcı Kaynak/ GES (5,0004) 1/5000 Ölç. İlave NİP Ve 1/1000 Ölç. İlave UİP	5.00
Balıkesir	Karesi-Susurluk	Balıkesir İli, Karesi İlçesi, Yeniköy Mah. 4250 Parsel Ve Susurluk İlçesi Odalıdam Mah. 113 Ada 2 Parsel İlave Türbin (T30-6,8)1/5000 Ölç. İlave NİP İle 1/1000 Ölç. İlave UİP Ve Değ.	6.80
Balıkesir	Dursunbey	Balıkesir İli, Dursunbey İlçesi, Sarnıç Mahallesi, 110 Ada 14 Ve 44 Parsel Güneş Enerji Santrali (3891,3 Kwp) 1/5000 Ölç. NİP Ve 1/1000 Ölç. UİP	3.89
Balıkesir	Savaştepe	Balıkesir İli, Savaştepe İlçesi, Ardıçlı Mahallesi, 121 Ada 10 Ve 11 Parseller RES (4.8) 1/25.000 Ölç. Nazım İmar Planı Değ., 1/5000 Ölç. Nazım Ve 1/1000 Ölç. Uygulama İmar Planı	4.80
Kırklareli	Vize	Kırklareli İli, Vize İlçesi, Airres-4 RES 1/5000 Ölç. İlave NİP Ve Değ. İle 1/1000 Ölç. İlave UİP Ve Değ.	84.00

İstanbul	Çatalca	İstanbul İli, Çatalca İlçesi, Küptepe RES 1/5000 Ölç. İlave NİP Ve 1/1000 Ölç. İlave UİP	14.00
Balıkesir Çanakkale	Havran Yenice	Balıkesir İli Havran İlçesi Ve Çanakkale İli Yenice İlçesi Armutçuk RES İmar Planı	84.00
Balıkesir	Dursunbey	Balıkesir İli, Dursunbey İlçesi, Umurlar Mah. GES 1/5000 NİP Ve 1/1000 UİP	3.20
Balıkesir	Ayvalık	Balıkesir İli, Ayvalık İlçesi, Bulutçeşme Mah. GES 1/5000 NİP Ve 1/1000 UİP	4.05
Balıkesir-Manisa	Sındırgı- Akhisar	Balıkesir İli, Sındırgı İlçesi Ve Manisa İli, Akhisar İlçesi, Kıkıkağaç RES (33,6) İlave Ve Değişiklik 1/5000 NİP Ve 1/1000 UİP	33.60
Balıkesir	Manyas	Manyas GES İlave NİP Ve Değişikliği İle İlave UİP Ve Değişikliği	19.60
Balıkesir	Savaştepe	Balıkesir İli, Savaştepe İlçesi, Yazören Mevkii 120 Ada 91 Nolu Parsel (Soma Res) Amaçlı İlave İmar Planları	4,2
Balıkesir	Kepsut	Balıkesir İli, Kepsut İlçesi, Yarmutlu Mah., 102 Ada, 10, 11 Ve 14 Numaralı Parsellere İlişkin Poyraz RES (T36) İmar Planları	4,2
Balıkesir	İvrindi ve Burhaniye	Balıkesir İli, İvrindi İlçesi, Gebeçınar Mah., 101 Ada 1 Parsel Ve Burhaniye İlçesi Karadere Mah., 101 Ada 1 Parselde Marmara Adası RES (T1, T2 Nolu Türbinler-) Amaçlı İmar Planları	9.6

Kırklareli	Merkez	Kırklareli İli, Merkez Ve Kofçaz İlçeleri, Elmacık Rüzgar Enerji Santrali (12 Türbin) 1/5000 Ölçekli Nazım Ve 1/1000 Ölçekli Uygulama İmar Planları	72
Balıkesir	Kepsut	Balıkesir İli, Kepsut İlçesi, Armutlu Mah., 104 Ada, 4, 7 Ve 8 Numaralı Parsellere İlişkin Poyraz RES (T35-) İmar Planları	4,2
Bursa	Karacabey	Bursa İli, Karacabey İlçesi, Kıranlar Mah., 1526 Ada, 34 Parsel Ve Dağesemenmah., 246 Parsel Lisanslı Birleşik Yenilenebilir Elektrik Tesisi 1/1000 Ölçekli Uygulama İmar Planı Değişikliği	
Balıkesir	İvrindi	Balıkesir İli, İvrindi İlçesi, Hüseyinbeyobası Mah., 346/1-2 Parseller Erşat Tekstil RES (1 Türbin-6,6) 1/25.000 Ölçekli NİP Değişikliği, 1/5000 Ölçekli NİP Ve 1/1000 Ölçekli UİP	6,6
Balıkesir	Balya	Balıkesir İli, Balya İlçesi, Havutbaşı Mah., Pazarköy Birleşik Yenilenebilir Enerji Santrali İçinde GES Amaçlı 1/5000 Ölçekli İlave Nazım Ve 1/1000 Ölçekli İlave Uygulama İmar Planı	31,1958
Çorum	Sungurlu	Çorum İli, Sungurlu İlçesi, Derekişla Mah.118 Ada 2 Ve 3 Nolu Parsellere Ait Güneş Enerjisi Santrali İmar Planı	1,678 /1,390
Erzurum	Hınıs	GES 1/5000 Ölçekli NİP 1/1000 Ölçekli UİP Değişikliği	17
Erzurum	Horasan	GES 1/5000 Ölçekli NİP 1/1000 Ölçekli UİP Değişikliği	40,123
Erzurum	Pasinler	GES 1/5000 Ölçekli NİP 1/1000 Ölçekli UİP Değişikliği	5.59
Erzurum	Pasinler	GES 1/5000 Ölçekli NİP 1/1000 Ölçekli UİP Değişikliği	3,6
Erzurum	Pasinler	GES 1/5000 Ölçekli NİP 1/1000 Ölçekli UİP Değişikliği	7.5
Erzurum	Horasan	GES 1/5000 Ölçekli NİP 1/1000 Ölçekli UİP Değişikliği	9.9
Gümüşhane	Kelkit	Gümüşhane İli, Kelkit İlçesi, Sökmen Köyü, 118 Ada 119 Ada M.P Ve 101	10,443

		Ada 105 Ada ,101 Ada 102 Ada M.P.	
Gümüşhane	Kelkit	Gümüşhane İli,Kelkit İlçesi, Aziz Köyü Ges	7,00
Gümüşhane	Kelkit	Gümüşhane İli,Kelkit İlçesi, Sökmen Köyü 101 Ve 266 Adalar Muh. Par. Ges	
Gümüşhane	Kelkit	Gümüşhane İli, Günbatur Ges	6,2
Giresun ili	Bulancak ilçesi	Giresun İli, Bulancak İlçesi, Kovanlık Beldesi, Ören Regülatörü Ve Hes İlişkin 1/5000 Ve 1/1000 Ölç. NİP, UIP İlavesi Ve Değişikliği	27,896 /26,579
Kars	Sarıkamış	Kars İli, Sarıkamış İlçesi, Yarkaya Köyü,107 Ve 108 Ada Ges	28,28
Malatya ili	Yazıhan ilçesi	Malatya İli, Yazıhan İlçesi, Koşar Mahallesi, 288 Parsel GES Amaçlı 1/5000 Ölçekli N.İ.P. Ve 1/1000 Ölçekli U.İ.P. (12,99934)	12,99934
Malatya ili	Yazıhan ilçesi	Malatya İli, Yazıhan İlçesi, Karaca Mah., 1227, 1319 Ve 1320 Nolu Parsellere Ait Yenilenebilir Enerji Kaynaklarına Dayalı Üretim Tesis Alanı GES Amaçlı 1/5000 Ölçekli Nazım Ve 1/1000 Ölçekli Uygulama İmar Planı	(24,36)
Malatya	Yazıhan	Malatya İli, Yazıhan ilçesi, Karaca Mah. (990 Ve 1792 Nolu Parseller) GES Amaçlı UIP Ve NİP	11,364 /10
Malatya	Battalgazi	Malatya İli, Battalgazi İlçesi, Karatepe Mah.161 Ada 9 P. Ges	8,2
Malatya	Arapgir	GES 1/25000, 1/5000 Ölçekli NİP Değişikliği 1/1000 Ölçekli UIP	20,33195
Ordu ili	Aybastı ilçesi	Ordu İli, Aybastı İlçesi İle Tokat İli, Reşadiye İlçesi, Bereketli RES İlave 1/5000 Ve 1/1000 Ölç. NİP UIP	44.4 /40.4
Siirt ili	Pervari ilçesi	Siirt İli, Pervari İlçesi, Kırgeçit Regülatörü Ve Hes 1/1000 Ve 1/5000 Ölçekli UIP Ve NİP	7,100 /6,852
Sinop ili		Sinop Nükleer Enerji Santrali 1/1000 Ve 1/5000 Ölçekli UIP Ve NİP	4.560
Şırnak ili	Uludere ve Silopi ilçeleri	Şırnak İli, Uludere Ve Silopi İlçeleri Silopi Enerji Grubu Hes 1/5000 Ölçekli NİP Ve 1/1000 Ölçekli UIP (155)	155

Şırnak ili	Uludere ilçesi	Şırnak İli, Uludere İlçesi, İnceler Köyü, Silopi Barajı Ve Hes 1/1000 Ve 1/5000 Ölçekli UİP Ve NİP	7,500 /7,425
Tokat	Zile	Ges1/5000 Ölçekli NİP 1/1000 Ölçekli UİP Değişikliği	5,1855
Trabzon ve Bayburt	Çaykara ve Merkez	Trabzon İli, Çaykara İlçesi, Bayburt İli Merkez İlçesi, R-3 Trabzon1 RES Projesi NİP Ve UİP	21.3 /20
Şırnak ili	Uludere ilçesi	Şırnak İli, Uludere İlçesi, Dağdibi Ve Andaç Mahallesi Can Barajı Ve Hes 1/1000 Ve 1/5000 Ölçekli UİP Ve NİP	85 /88.51
Van	Tuşba	Ges1/5000 Ölçekli NİP 1/1000 Ölçekli UİP Değişikliği	5,320
Van	Tuşba	Ges1/5000 Ölçekli NİP 1/1000 Ölçekli UİP Değişikliği	4,848
Van	Gevaş	Bağlama Ges	50
Ankara	Elmadağ	Yenimahalle 1921 Ada 13 Parselin Bir Kısmı Ve 14 Nolu Parselin Tamamında Kurulması Planlana GES Amaçlı 1/25.000 NİP Değ. , 1/5000 NİP Ve 1/1000 UİP İlave İmar Planı	4
Burdur	Merkez	Çallıc Köyü 188 Ada Ve Boğaziçi Köyü 103 Ada Muhtelif Parsellere Ait Yenilenebilir Enerji Kaynaklarına Dayalı Üretim Tesisi Alanı (Ges-28.340)	28.340
Aydın	Çine	Kabalar Mah. 121 Ada 61 Parsel Yenilenebilir Enerji Kaynaklarına Dayalı Üretim Tesis Alanı GES - 1.9984	1.9984
Aydın	Koçarlı	Çallı Ve Satılar Mah. Bağarası (Res) İlave 1 Adet Türbin Ve Yol Alanı Amaçlı - 4.8	4.8
Burdur	Merkez	Çallıca Köyü 188 Ada Ve Boğaziçi Köyü 103 Ada Muhtelif Parsellere Ait (Ges) - 28.34	28.34
Burdur	Ağlasun	Çamlıdere Mah. Muhtelif Parseller Hes Projesi Kapsamında Yardımcı Kaynak GES Amaçlı - 6.6955	6.6955
Kahramanmaraş	Göksun	Kamışçık Mahallesi 123 Ada 76 Parsel (Ges) - 0.96465	0.96465
Antalya	Kaş	Akörü Mahallesi 222 Ada 4 Parsel (Ges) - 0.999	0.999
İzmir	Aliağa	Yüksekköy Mahallesi 126 Ada 156 Parsel (Ges) - 3.375	3.375

İzmir	Kınık	Büyükoba Mahallesi 120 Ada 23 Parsel (Ges) - 1.9582 İtiraz Değerlendirme	1.9582
İzmir	Bergama	Seklik Mah. 177 Ada 316 Parsel Üzerinde Lisanssız RES Projesi	5,9
İzmir	Bergama	Zeytindağ Mah. 321 Ada 1-5-6-7 Parseller Üzerinde RES Amaçlı İmar Planı	4,20
Mersin	Mut	Dağpazarı RES Projesi Kapsamında 2 Türbin İlavesine Yönelik Plan Değişikliği Ve İlavesi.	13,60
Manisa	Yunusemre	Sarıahmetli Mah. 185 Ada 51-52 Parseller Lisanssız GES Projesi	5,9
Manisa	Demirci	Kılavuzlar Mah. 306 Ada 31 Parsel Üzerinde Lisanssız GES Projesi Kapsamında Yol Planı	
Mersin	Tarsus	Yalamık Mah. 142/78 Ve Beylice Mah. 103/25-55-57-58 Parseller Üzerinde Lisanssız GES Projesi	9,8998
Adana	Tufanbeyli	Kayarcık Mah. Muhtelif Parsellerde Termik Santral Nında Yardımcı Kaynak GES Amaçlı İmar Planı	3,2972
Muğla	Dalaman	Narlı Mahallesi Yenilenebilir Enerji Kaynaklarına Dayalı Üretim Tesisi Alanı (Gökyar Hes) Ve Regülatör Alanı Amaçlı İmar Planı	11,62
Aydın	Nazilli	Uzunçam Mah. 241 Ada 1 Parselin Bir Kısımına İlişkin GES Amaçlı İmar Planı	0,99081
Adana	Tufanbeyli	Güzelim Mahallesi, 115 Ada 35 Parsele İlişkin Güneş Enerji Santrali Amaçlı İmar Planı	1,7391
İzmir-Manisa-Balıkesir	Bergama, Soma, İvrindi	İzmir İli Bergama İlçesi, Manisa İli Soma İlçesi Ve Balıkesir İli İvrindi İlçesi RES (Uygar RES 252)	252
İzmir	Dikili	Salimbey Mahallesi, 214 Ada 63 Numaralı Parsellerde Güneş Enerji Santrali Amaçlı İmar Planı	50,00085
İzmir	Bergama	Sağancı Mah. 137 Ada 1 Parselin Bir Kısımına İlişkin GES Amaçlı İmar Planı	11,9799
Adana	Kozan	Kemer Mahallesi 142 Ada 15 Parsele İlişkin Güneş Enerji Santrali Amaçlı İmar Planı	0,99
Aydın	Kuyucak	Kuyucak Mah. 105 Ada 13 Ve 19 Parseller İle 181 Ada 9 Ve 11 Parseller Üzerinde Yardımcı Kaynak GES Projesi	2.7

Kahramanmaraş	Elbistan	Karamağara Mah. 3901 Ada 57 Parsel Üzerinde Lisanssız GES Projesi (0.96)	1.56
Aydın	Germencik	Ortaklar Mah. 337 Ada 9 Parsel Üzerinde Lisanssız GES Projesi	0.89707
Mersin	Gülner	Köseçobanlı Mah. 148 Ada 46 Parsel Üzerinde Lisanssız GES Projesi (1.4)	1.251
İzmir	Dikili	Samanlıkköy Mahallesi, 104 Ada 113 Parselde (Ges) Projesi	0.99081
Antalya	Manavgat	Hacıobası Mah. 148 Ada 1 Parsel Üzerinde Lisanssız GES Projesi	0.999
Muğla	Fethiye	Çenger Mahallesi 169 Ada 2.3.6.78 Ve 9 Parseller Mahkeme Kararı İle İptal Edilen Lisanssız Güneş Enerji Santrali Projesinin Yeniden Onay Talebi.	3
Mersin	Erdemli	Karaahmetli Mah. 103 Ada 448-449-470-477-479-482-483-484-544 Parseller Üzerinde Lisanssız GES Projesi	15.8152
Manisa	Akhisar	Doğuca Mah 1147 Parsel Üzerinde Akhisar RES Projesi Kapsamında 1 Adet Türbin İlavesi	7
Kahramanmaraş	Elbistan	Kalaycık Mah. 2409 Ada 29 Parsel Lisanssız GES Projesi	2.76
Mersin	Gülner	Köseçobanlı Mah. 143 Ada 21 Parsel Üzerinde Lisanssız GES Projesi	0.5742
Manisa	Salihli	Hacıköseli Mah. 118 Ada 66-67 Parseller İle 119 Ada 9 Parsel Üzerinde GES Projesi	67.4492
Mersin	Tarsus	Topaklı Mah. 857 Parsel Üzerinde Lisanssız GES Projesi	6.2832
Manisa	Salihli	Gökçeköy Mahallesi 149 Ada 6-7 Parseller Üzerinde Lisanssız GES Projesi	13.1989
Kütahya	Gediz	Kızılızüm Köyü 566-567-568-569 Parseller Üzerinde Lisanssız GES Projesi	9.207
Adana	Tufanbeyli	Güzelim Mah. 115 Ada 76 Ve 95 Parseller Üzerinde Lisanssız GES Projesi	1.7391
Uşak	Banaz	Burhaniye Köyü 116 Ada 242-243-264 Parseller Üzerinde Lisanssız GES Amaçlı İmar Planı	3,256
İzmir	Bergama	Akçenger Mah. 115 Ada 7 Parsel İle Çeltikçi Mah. 128 Ada 1 Parsel Üzerinde Lisanssız GES Projesi	4,92615

Muğla	Kavaklıdere	Kurucuova Mahallesi 193 Ada 3 Ve 11 Parseller Üzerinde Lisanssız GES Projesi	2.3
Hatay	Belen	Çerçikaya RES Projesi Kapsamında 4 Adet Türbin İlavesi	23.6
Kahramanmaraş	Onikişubat	Ilıca Mahallesi 263 Ada 4 Parsel Üzerinde Lisanssız GES Projesi	0.99
Aydın	Söke	Kuşadası RES Projesi Kapsamında 2 Adet Türbin İlavesi	10
Mersin	Mut	İbrahimli Mah. 101 Ada 499 Parsel Numaralı Taşınmaz Üzerinde Lisanssız GES Projesi	9.1476
Manisa	Demirci	Akıncılar Mah. 368 Ada 20 Parsel Üzerinde Lisanssız GES Projesi	2.36203
Manisa	Salihli	Hacıköseli Mah. 118 Ada41-42-43-44-47-53-57-58-62 Parseller Üzerinde Lisanssız GES Projesi	45.28992
Manisa	Yunusemre	Koruköy Mah. 38 Parsel Üzerinde Lisanssız GES Projesi	0.99935
Mersin	Mut	Mersin RES Projesi Kapsamında 6 Adet Türbin Ve Yol İlavesi	37,2
Manisa	Alaşehir	Caberburhan 101 Ada 7 Parsel, 121 Ada 1 Parsel İle Serinköy Mahallesi 101ada 4 Parsel Taşınmazlarda GES Amaçlı Çdpd Ve İmar Planı Teklifi	41.8732
Muğla	Milas	Akkovanlık Mah. 192 Ada 11 Parsel Üzerinde Lisanssız GES Projesi	0.6
Antalya	Korkuteli	Güzle Mah. 118/30 Ve 119/8-55-56 Parseller Üzerinde Lisanssız GES Projesi	12.44808
Manisa	Yunusemre	Koruköy Mah. 45 Parsel Üzerinde Lisanssız GES Projesi	1.3563
Denizli	Acıpayam	Sandalcık Regülatörü Ve Hes Projesi	70.5
Mersin	Gülнар	Mersin RES Projesi Ve Depolama Alanı (127.5 RES + 100 Depolama)	127,5
Adana	Kozan	Zerdali Mah. 111 Ada 1 Ve 2 Parseller Üzerinde GES Projesi (5.434)	5,434
İzmir	Bayındır	Mersinli RES Projesi Kapsamında 2 X5.9 Türbin İlavesi İle Onaylı Plan Ulaşım Bağlantılarında Ve Türbin Alanlarında Değişiklik Ve İptal	11,8
Aydın	Germencik	Dampınar RES Projesi İmar Planı (Aydın Germencik - İzmir Tire) 42	42
Burdur	Merkez	Büğdüz Mah. 144 Ada 20-27-28-29-30-55-56-57-58-59-73 Parseller Üzerinde Lisanssız GES Projesi (28.56)	28,56

Burdur	Merkez	Burdur Merkez Boğaziçi Köyü 103 Ada Muhtelif Parsellerde GES Projesi (Ges-24,525)	24,525
Burdur	Merkez	Burdur Merkez Boğaziçi Köyü 106 Ada Ve Çallıca Köyü 118 Ada Muhtelif Parsellerde GES Projesi (66,00059)	66,00059
Muğla	Milas	Bağdamlar Mahallesi Sınırları İçerisinde Yer Alan Yeniköy Termik Santral Sahası Ve İdari Tesis Alanına İlişkin Yol Maçlı NİP-UİP Değişikliği	
İzmir	Tire	Hasançavuşlar Mah. 101 Ada 126 Parselin Bir Bölümünde Lisanssız Güneş Enerji Santrali İmar Planı	3,23
İzmir	Tire	Akkoyunlu Mah. 101 Ada 5 Parsel Üzerinde Lisanssız GES Projesi (2.35004)	2,35004
Aydın Denizli	Karacasu Babadağ Sarayköy	Hacıhıdırlar RES Projesi (58.8)	58,8
Manisa	Köprübaşı	Döğüşören Mah. 95 Parsel Üzerinde Lisanssız GES Projesi (1.215)	1,215
İzmir	Tire	Hasançavuşlar Mah. 101 Ada 131 Parselin Bir Bölümünde Lisanssız Güneş Enerji Santrali İmar Planı	3,23
Adana	Tufanbeyli	Güzelim Mah. 115 Ada 76 Ve 95 Parseller Üzerinde Lisanssız GES Projesi (0.7392 + 0.9999)	1,7391
Antalya	Elmalı	Antalya İli, Elmalı İlçesi, Ahatlı Mahallesi, 121 Ada 33 Parsel Ve 126 Ada 3 Parsel İlişkin Güneş Enerji Santrali Amaçlı 1/5000 Ölçekli N.İ.P. Ve 1/1000 Ölçekli U.İ.P.	2,1560
Hatay	Erzin	Hürriyet Mah. 639 Ada 1 Parsel Üzerinde Yeka Kapsamında 140 Kurulu Güce Sahip Güneş Enerji Santrali	140
Hatay	Erzin	Hürriyet Mah. 639 Ada 1 Parsel Üzerinde Yeka Kapsamında 140 Kurulu Güce Sahip Güneş Enerji Santrali	0,99081
Antalya	Korkuteli	Küçükköy Mah. 306 Ada 13.25.26 Ve 28 Parseller Üzerinde GES Projesi	12,004
Muğla	Milas	Avşar Mah. 109 Ada 231-232-233 Parseller Üzerinde Lisanssız GES Projesi	2,99754

Antalya	Alanya	Güzelbağ Fatih Mah. 105 Ada 100 Parsel Üzerinde Lisanssız GES Projesi (957.6 Kwm)	0,9576
Antalya	Korkuteli	Küçükköy Mah. 306 Ada 46 Parsel Üzerinde 0.4995 Kurulu Güce Sahip GES Projesi	0,4995
Antalya	Kumluca	Gölcük Mah. 302 Ada 5/6 Parseller İle 304 Ada 3 Parsel Üzerinde Lisanssız Güneş Enerji Santrali Projesi (6.27912)	6,27912
Muğla	Menteşe	İkizce Mahallesi 276 Ada 1-2 Parseller, 277 Ada 1-3 Parseller Ve 278 Ada 1 Parsel Üzerinde Lisanssız GES Projesi	5,1744
Antalya	Korkuteli	Küçükköy Mah. 306 Ada 227 Parsel Üzerinde Lisanssız GES Projesi	8,734
Manisa	Salihli	Sindel Mah. 108 Ada 38 Parsel Üzerinde Lisanssız GES Projesi	0,600
İzmir	Bergama	Vento Rüzgar Enerji Santrali Projesi Kapsamında 2 Adet Türbin İlavesi Amaçlı İmar Planı Teklifi	9,6
Manisa	Ahmetli	Bahçecik Mah. 102 Ada 233 Parsel Üzerinde Lisanssız GES Projesi (1.45)	1,45
Aydın	Bozdoğan	Yeşilçam Mah. 101 Ada 325 Parsel Üzerinde Lisanssız GES Projesi (6.49422)	6,49422
İzmir	Bergama	Vento Rüzgar Enerji Santrali Projesi Kapsamında 2 Adet Türbin İlavesi Amaçlı İmar Planı Teklifi	9,6
İzmir	Bergama	Vento Rüzgar Enerji Santrali Projesi Kapsamında 2 Adet Türbin İlavesi Amaçlı İmar Planı Teklifi	9,6
İzmir	Bergama	Vento Rüzgar Enerji Santrali Projesi Kapsamında 2 Adet Türbin İlavesi Amaçlı İmar Planı Teklifi	9,6
Adana	Saimbeyli	Güneş Enerji Santrali	3.488
Antalya	Alanya	Güneş Enerji Santrali	1.53792
Aydın	Germencik	Jeotermal Enerji Santrali	26
Aydın	Çine	Güneş Enerji Santrali	1.89006
Aydın	Söke	Güneş Enerji Santrali	5.005
Denizli	Çardak	Güneş Enerji Santrali	0.69615
Denizli	Çardak	Güneş Enerji Santrali	0.22932

Denizli	Çardak	Güneş Enerji Santrali	0.48048
Isparta	Uluborlu Gönen	Güneş Enerji Santrali	54.9846
Mersin	Mut	Güneş Enerji Santrali	9.944615
İzmir	Bergama	Güneş Enerji Santrali	3.37792
İzmir	Aliağa	Güneş Enerji Santrali	2,10261
İzmir	Bergama	Güneş Enerji Santrali	9,9968
İzmir	Bergama	Güneş Enerji Santrali	0.99144
İzmir	Bergama	Güneş Enerji Santrali	0.69984
İzmir	Bergama	Güneş Enerji Santrali	9.99702
İzmir	Tire	Rüzgar Enerji Santrali	4.8
İzmir	Bergama	Güneş Enerji Santrali	0.495
İzmir	Bergama	Güneş Enerji Santrali	9.375
Manisa	Kırkağaç	Güneş Enerji Santrali	22.92875
Manisa	Kula	Güneş Enerji Santrali	2.5432
Kahramanmaraş	Elbistan	Güneş Enerji Santrali	3.360
Muğla	Menteşe	Rüzgar Enerji Santrali	5.56
Muğla	Milas	Güneş Enerji Santrali	0.9558

EK-4 2024 YILINDA GERÇEKLEŞTİRİLEN TOKİ PLANLAMA FAALİYETLERİ

İl	İlçe	Konusu
İstanbul	Başakşehir	Hoşdere Mahallesi Toplu Konut Alanı 2. Etap Çdp, Nip Ve Uip
İstanbul	Maltepe	Atışokulu Mah. Sosyal Konut
İstanbul	Bahçelievler	Merkez (Kartaltepe) Mah. 442-444 Ada-Sosyal Konut
Bursa	Mustafakemalpaşa	Yalıntaş Mah. Sosyal Konut
Çanakkale	Merkez	Çanakkale İli, Merkez İlçesi, Karacaören Ve Işıklar Mah. Muhtelif Taşınmazlara İlişkin 1/5000 Ölç. Nip Ve 1/1000 Ölç. Uip Deg. (Sosyal Konut)
Balıkesir	İvrindi	Balıkesir İli, İvrindi İlçesi, Sakarya Mah., 226 Ada, 48 Parselin Bir Kısım Ve Bir Kısım Tescil Hariçi Alana İlişkin 1/100.000 Ölçekli Çdp,1/5000 Ölç. Nip Ve 1/1000 Ölçekli Uip (Sosyal Konut)
Tekirdağ	Saray	Tekirdağ İli, Saray İlçesi, Ayaspaşa Mah., 98 Ada 1, 10 Ve 11 Parsellerin Bir Kısımına İlişkin 1/5000 Ölçekli Nazım Ve 1/1000 Ölçekli Uygulama İmar Planı
Bilecik	Merkez	Bilecik İli, Merkez İlçesi, Cumhuriyet Ve Hürriyet Mah., Muhtelif Parsellere İlişkin 1/1000 Ölçekli Uip Değişikliği Ve İlave Uip İle 1/5000 Ölçekli Nip Değişikliği
Bursa	Mustafakemalpaşa	Bursa İli, Mustafakemalpaşa İlçesi, Yalıntaş Mahallesi, 2429 Parsel İle 385 Ada 11 Parselin Bir Kısımına İlişkin İmar Planı
Bursa	Kestel	Bursa İli, Kestel İlçesi, Soğuksu Ve Seymen Mah., "Sanayi Alanı" Amaçlı 1/100.000 Ölçekli Çevre Düzeni Planı Değişikliği, 1/5000 Ölçekli Nazım İmar Planı Ve 1/1000 Ölçekli Uygulama İmar Planı
İstanbul	Maltepe	Bakanlığımızca 21.06.2022 Tarihinde Onaylanan Planlara İlişkin Açılan Davalar Neticesinde Planları İptal Edilen Ve Plansız Kalan Mülkiyeti Toki'ye Ait Yaklaşık 50ha.'lık Yüzölçüme Sahip Alana İlişkin Hazırlanan 1/100000 Ölçekli Çevre Düzeni Planı, 1/5000 Ölçekli Nazım Ve 1/1000 Ölçekli Uygulama İmar Planları'nın Yeniden Onaylanması
Artvin	Merkez	Artvin İli,Merkez İlçesi,Seyitler Mah. İmar Planı Değişikliği

Artvin	Merkez	Artvin İli, Yusufeli İlçesi Meşecik Köyü İmar Planı Değişikliği
Artvin	Yusufeli	Artvin İli, Yusufeli İlçesi, Tekkale Köyü Yeni Yerleşim Yeri 1/5000 Ölçekli Nazım Ve 1/1000 Ölçekli Uygulama İmar Planı
Bolu	Salıbeyler	Konut Alanı 1/5000 Ölçekli Nip 1/1000 Ölçekli Uip Değişikliği
Düzce	Merkez	Düzce İli, Merkez İlçe, Paşaoormanı Mah. 102 Ada 1 P. Siyokoğlu Mah. 109 Ada 1-7 Ve 9 P.
Erzincan	Merkez İlçesi	Erzincan İli, Merkez İlçesi, Buğdaylı Mahallesi, 188 Ada, 18 Parsel Üzerinde Nazım Ve Uygulama İmar Planı
Mersin	Aydıncık	Atatürk Mahallesi 230. 3867 Ve 3868 Parseller Sosyal Konut Amaçlı İmar Planı Değişikliği Ve İlavesi
İzmir	Kınık	Poyracık Mahallesi 5490, 5494 Ve 5496 Parsellerde Sosyal Konut Amalı İmar Planı İlave Ve Değişikliği
Muğla	Fethiye	Karaçulha Mah. 1294-1295-1296-1297-1298-1299 Adalarda Onaylı Bulunan Sosyal Konut Amaçlı İmar Planında Plan Notu Değişikliği
Aydın	Nazilli	Aydoğdu Mahallesi Sınırları İçerisinde Yer Alan Eski Dsi Kampüs Alanında Toplu Konut Alanı Projesi
Muğla	Seydikemer	Kemer Mah. Toplu Konut Alanı İçerisinde Sosyal Konut Projesi
Antalya	Akseki	Yarpuz Mah. 143 Ada 45 Parselin Bir Kısımında Sosyal Konut Projesi
Mersin	Mezitli	Bozön Mahallesi Sosyal Konut Amaçlı İmar Planı Değişikliği Ve İlavesi
Muğla	Menteşe	Akkaya Kss Alanı İmar Planı (Mahkeme Kararı Sonrası Düzenleme)
İzmir	Kemalpaşa	Sütçüler Mah. 396 Ada 12 Parsel Üzerinde İlk İşyerim Projesi Kapsamında 1/1000 Ölçekli Uygulama İmar Planı Değişikliği
Muğla	Kavaklıdere	Çayboyu 5. Etap Toki Sosyal Konut Projesi İmar Planı
Muğla	Yatağan	Yeşilbağcılar Mah. 185 Ada 113 Parselin (Eski 2585 Parsel) Bir Kısımına İlişkin 1/5000 Ölç. Nip Ve 1/1000 Ölç. Uip Değş. (Sosyal Konut)

Denizli	Çivril	Yukarı Mahalle Sınırları İçerisinde Muhtelif Parseller Üzerinde Sosyal Konut Amaçlı Toplu Konut Alanı İmr Planı Değişikliği.
Muğla	Bodrum	Tepecik (Karova) Mah. 132 Ada 199-200-201-202-203-204 Parseller Toplu Konut Amaçlı Çdp Değişikliği-Nazım Ve İmar Planı Teklifi
Mersin	Toroslar	Çapar (Ayvagediği) Mahallesi İbadet Alanı (Cami) Amaçlı İmar Planı Değişikliği

EK-5 2024 YILINDA GERÇEKLEŞTİRİLEN 7452 SAYILI KANUN KAPSAMINDAKİ PLANLAMA FAALİYETLERİ

İl	İlçe	Konusu
Malatya	Doğanyol	Malatya İli, Doğanyol İlçesi, Gökçe Mah. Sınırları İçerisinde Kalan 5,24 Ha Riskli Alanın 5.07 Hektarlık Kısımına İlişkin 1/5000 Ölçekli NİP Ve 1/1000 Ölçekli UİP
Adıyaman	Besni	Erdemoğlu Mah., 205 Ada Ve Yakın Çeresine Ait Parsellere İlişkin 1/5000 Ölçekli NİP Ve 1/1000 Ölçekli UİP
Malatya	Darende	Zaviye Mah. İskân Alanına İlişkin 1/25.000 Nazım, 1/5.000 Nazım Ve 1/1000 Ölçekli İlave Uygulama İmar Planı
Malatya	Darende	Gökyar Mah., İskân Alanına İlişkin 1/25.000 1/25.000 Nazım, 1/5.000 Nazım Ve 1/1000 Ölçekli Uygulama İmar Planı Değ.
Malatya	Akçadağ	1/25.000, 1/5.000 Ölçekli RNİP 1/1000 UİP
Hatay	Payas	1/5000 NİP Ve 1/1000 Ölçekli UİP Revizyon

Diyarbakır	Bağlar	Oğlaklı Ve Karahan İskân Alanlarıoğlaklı Mah. 0 Ada 147, 319, 320, 338, 339, 426, 427 Ve Topraktaş Mah. 0 Ada 437,461,456,457,458,459,460,462 Prs.
Hatay	Antakya	Tarihi Kent Merkezine İlişkin 1/5000 Kanip Rev. Ve 1/1000 Ölç. KAUIP Rev.
Kahramanmaraş	Pazarcık	Yukarı Pazarcık Mah. Deprem İskân Alanının Bir Kısımına Lişkin 1/5.000 Ölçekli İlave Ve Revizyon NİP Ve 1/1.1000 Ölçekli İlave Ve Revizyon UİP
Adıyaman	Gölbaşı	Yukarıçöplü Mah. Kalıcı Konut Alanları 1/5.000 NİP Ve 1/1.000 UİP
Hatay	İskenderun	Cebike Ve Aşkarbeyli Mah. 1/5000 Ve 1/1000 İmar Planı Değ.
Malatya	Doğanşehir	1/25.000 Ve 1/5000 Ölçekli Rnip Ve 1/1000 Ölçekli Ruip
Adıyaman	Besni	Adıyaman İli, Besni İlçesi, Alıerdemoğlı Mahallesi Deprem İskân Alanı NİP Ve UİP Teklifi
Adıyaman	Besni	Adıyaman İli, Besni İlçesi, Eskiköy Mahallesi Kalıcı Konut Alan Larına Ve Çevresine İlişkin NİP Ve UİP Teklifi
Hatay	Belen	Hatay İli, Belen İlçesi, Halilbey Mahallesi Deprem İskân Alanı Olarak Belirlenen Muhtelif Parsellerde NİP Değişikliği Ve İlave Ve Revizyon UİP Teklifi
Adıyaman	Merkez	Adıyaman İli, Merkez İlçesi, İndere Mahallesi Kalıcı Konut Alanlarına İlişkin 1/5.000 Ölçekli NİP Ve 1/1.000 Ölçekli UİP

Hatay	Antakya	Saraycık Mah. 3705 Parsel Ve Th İl Müdürlüğü 1/5000 Ölçekli Nazım Ve 1/1000 Uygulama İmar Planı Değ.
Adıyaman	Sincik	Sincik Mahallesi 113/1 Ve 113/2 Parseller Ve Serinde Mahallesi 135/55, 141/32, 141/33 Ve 141/53 Parsellerin Deprem İskân Alanı İlan Edilen Kısımına İlişkin İmar Planı
Gaziantep	İslahiye	Kırıkçalı Mah. Muhtelif Taşınmazların 4.Etap Deprem İskân Alanı Olarak Belirlenen Kısımına İlişkin 1/25.000 N.İ.P Değ. 1/5000 N.İ.P. Değ. Ve 1/1000 U.İ.P. Değ
Hatay		Eğerci Mahallesi Deprem İskân Alanına İlişkin 1/5.000 Ölçekli N.İ.P. Ve 1/1000 Ölçekli U.İ.P.
Hatay	Kumlu	Cumhuriyet Mahallesi Deprem İskân Alanına İlişkin 1/5000 Ölçekli N.İ.P. Ve 1/1000 Ölçekli U.İ.P.
Adana	İmamoğlu	Saygeçit Mahallesinde Dperem İskân Alanı Olarak Belirlenen Parseller Ve Çevresi İmar Planı Değ.
Malatya	Battalgazi	Malatya Bşb- Hidayet Mah. İlişkin Plan Değişikliği
Gaziantep	Nurdağı	Gaziantep İli Nurdağı İlçesi Esenyurt Bademli Ve Başpınar-2 Mah. İmar Planları
Gaziantep	Nurdağı	Nurdağı İlçesi Bademli Mah. 1/25000 NİP Değ. 1/5000 NİP Ve 1/1000 UİP
Hatay	Antakya	Antakya İlçesi, Gülderen Mah. 1000 Yataklı Şehir Hastanesi Amaçlı İmar Planı Değişikliği

Hatay	İskenderun	Modernevler Mah. 27 Ha Alanda Deprem Sonrası İmar Planı Değişikliği Teklifi
Kahramanmaraş	Türkoğlu	Türkoğlu İlçesi, Çakallıçullu Mahallesi 164 Ada 1 Parsel Patlayıcı Madde Üretim Ve Depolama Amaçlı İmar Planı Teklifi (320 Ton)
Hatay	Kırıkhan	Karataş Mah. 1.34 Hektarlık Rezerv Yapı Alanı İmar Planı Değişikliği
Hatay	Antakya	1. Mıntıka General Şükrü Kanatlı Mahallesi 4.88 Hektarlık Rezerv Yapı Alanı İmar Planı Değişikliği
Osmaniye	Merkez	Raufbey Ve Adnan Menderes Mahalleleri Rezerv Yapı Alanı İmar Planı Değişikliği
Hatay	İskenderun	Şevre Mah. Sınırları İçerisinde Yer Alan 8.52 Ha'lık RYA İmar Planı Değişikliği (7452 Kapsamında Onama Sonrası 3. Olur)
Hatay	İskenderun	Şevre Mah. Sınırları İçerisinde Yer Alan 8.52 Ha'lık RYA İmar Planı Değişikliği
Hatay	İskenderun	Şevre İmar Mahallesi 0.71 Hektarlık Alanda Rezerv Yapı Alanı İmar Planı Değişikliği (Barış Sitesi)
Hatay	Antakya	Güzelburç Mahallesi 6.56 Hektarlık Rezerv Yapı Alanı İmar Planı Değişikliği (600 Konutlar)
Hatay	Belen	İsmet İnönü Mah. 2.97 Hektarlık Rezerv Yapı Alanı İmar Planı Değişikliği

Hatay	İskenderun	Şevre-İmar Mah. Resmi Kurum Alanı (Merkez Bankası) Amaçlı Nazım Ve Uygulama İmar Planı Değişikliği
Hatay	Belen	İsmet İnönü Mah. 0.72 Hektarlık Rezerv Yapı Alanı İmar Planı Değişikliği
Hatay	İskenderun	Şevre-İmar Mah. 0.38 Hektarlık Rezerv Yapı Alanı İmar Planı Değişikliği
Hatay	Antakya	Çekmece - Akasya Mahalleleri 4.67 Hektarlık Rezerv Yapı Alanı İmar Planı Değişikliği (500 Evler)
Kahramanmaraş	Onikişubat	Önsen Mah. 1000 Yataklı Şehir Hastanesi Amaçlı İmar Planı Değişikliği

**EK-6 2024 YILINDA GERÇEKLEŞTİRİLEN 7452 SAYILI KANUN KAPSAMINDAKİ
PLANLAMA FAALİYETLERİ**

İl	İlçe	İskân no	İskân adı
Adıyaman	Gölbaşı	İskân 23	2 - Adıyaman Gölbaşı Akçakaya Mahallesi İskân Alanı
Batman	Merkez	İskân 23	3 - Batman Merkez Bedyan-Ciğerlo İskân Alanı
Elazığ	Merkez	İskân 23	4 - Elazığ Merkez Aşağı Holpenk 2. İskân Alanı
Elazığ	Merkez	İskân 23	5 - Elazığ Merkez Mornik 2. İskân Alanı
Elazığ	Merkez	İskân 23	6 - Elazığ Merkez Yemişlik 2. İskân Alanı
Elazığ	Merkez	İskân 23	7 - Elazığ Merkez Yemişlik İlave İskân Alanı
Elazığ	Merkez	İskân 23	8 - Elazığ Merkez Şahinkaya-Bizmişen İlave İskân Alanı
Elazığ	Arıcak	İskân 23	9 - Elazığ Arıcak Kışla Mahallesi İskân Alanı
Elazığ	Keban	İskân 23	10 - Elazığ Keban Paluçarşısı Revize İskân Alanı
Gaziantep	Nizip	İskân 23	11 - Gaziantep Nizip Akçakent-Kocatepe-Söğütlü İskân Alanı
Gaziantep	Oğuzeli	İskân 23	12 - Gaziantep Oğuzeli Kurtuluş 2. İlave İskân Alanı
Hatay	Hassa	İskân 23	13 - Hatay Hassa Aşağıkarafakılı 3. İlave İskân Alanı
Kayseri	Kocasinan	İskân 23	14 - Kayseri Kocasinan Molu Mahallesi İskân Alanı
Kayseri	Melikgazi	İskân 23	15 - Kayseri Melikgazi Güney Gesi İskân Alanı
Kayseri	Melikgazi	İskân 23	16 - Kayseri Melikgazi Kayabağ Mahallesi İskân Alanı
Malatya	Kale	İskân 23	17 - Malatya Kale Bent Mahallesi İskân Alanı
Malatya	Pütürge	İskân 23	18 - Malatya Pütürge Köylü İlave İskân Alanı
Osmaniye	Merkez	İskân 23	19 - Osmaniye Merkez Cevdetiye-Yeşiltepe İskân Alanı
Şanlıurfa	Ceylanpınar	İskân 23	20 - Şanlıurfa Ceylanpınar Muratlı İskân Alanı
Şanlıurfa	Siverek	İskân 23	21 - Şanlıurfa Siverek Gülabibey-Hamidiye İskân Alanı
Şanlıurfa	Siverek	İskân 23	22 - Şanlıurfa Siverek Karpuzcu İskân Alanı
Şanlıurfa	Siverek	İskân 23	23 - Şanlıurfa Siverek Karpuzcu 2. İskân Alanı

Şanlıurfa	Siverek	İskân 23	24 - Şanlıurfa Siverek Yoğunca İskân Alanı
Adıyaman	Merkez	İskân 27	1 - Adıyaman Merkez Akpınar İskân Alanı.
Hatay	Altınözü	İskân 27	2 - Hatay Altınözü 1.Bölge (Karsu) 2.İlave İskân Alanı.
Kahramanmaraş	Dulkadiroğlu	İskân 27	3 - Kahramanmaraş Dulkadiroğlu Ağyar-2 İlave İskân Alanı.
Malatya	Yazıhan	İskân 27	4 - Malatya Yazıhan Fethiye Mahallesi 2. İskân Alanı.
Malatya	Yazıhan	İskân 27	5 - Malatya Yazıhan Hamidiye Mahallesi İskân Alanı.
Bingöl	Merkez	İskân 28	2 - Bingöl Merkez Ormanardı - Güveçli 2. İskân Alanı.
Elazığ	Merkez	İskân 28	3 - Elazığ Merkez Yemişlik 3. İskân Alanı.
Hatay	Antakya	İskân 28	4 - Hatay Antakya 4. Bölge (Allazi) İlave İskân Alanı.
Adıyaman	Kâhta	İskân 29	1 - Adıyaman Kahta Çobanlı İskân Alanı
Gaziantep	Islahiye	İskân 29	2 - Gaziantep Islahiye Bahçelievler Atatürk Mah. 4. İlave İskân Alanı
Gaziantep	Şehitkamil	İskân 29	3 - Gaziantep Şehitkamil Kuzeyşehir 2. İlave İskân Alanı
Hatay	Belen	İskân 29	4 - Hatay Belen Bakras İskân Alanı
Kahramanmaraş	Çağlayancerit	İskân 29	5 - Kahramanmaraş Çağlayancerit Fatih-2 İlave İskân Alanı
Kahramanmaraş	Onikişubat	İskân 29	6 - Kahramanmaraş Onikişubat Önsen Mahallesi 2. İlave İskân Alanı
Kahramanmaraş	Türkoğlu	İskân 29	7 - Kahramanmaraş Türkoğlu Kılılı 1 İskân Alanı - 2. İlave Alan
Malatya	Battalgazi	İskân 29	8 - Malatya Battalgazi-Bulguru 2. İskân Alanı
Malatya	Darende	İskân 29	9 - Malatya Darende Hacı Devriş-2 İlave İskân Alanı
Şanlıurfa	Bozova	İskân 29	10 - Şanlıurfa Bozova Çakmaklı-Karakaş İskân Alanı
Şanlıurfa	Hilvan	İskân 29	11 - Şanlıurfa Hilvan Kırbaşı İskân Alanı
Adana	Çukurova	İskân 30	1 - Adana Çukurova Şambayadı 1. Bölge 2. İlave İskân Alanı
Adana	Sarıçam	İskân 30	2 - Adana Sarıçam İstiklal Mahallesi İskân Alanı
Adıyaman	Gölbaşı	İskân 30	3 - Adıyaman Gölbaşı Yukarı Çöplü İlave İskân Alanı
Gaziantep	Şehitkamil	İskân 30	4 - Gaziantep Şehitkamil Karacaburç İlave İskân Alanı
Hatay	Hassa	İskân 30	5 - Hatay Hassa Aşağıkarafakılı 4. İlave İskân Alanı

Adıyaman	Merkez	İskân 31	1 - Adıyaman Merkez İndere 2. İlave İskân Alanı.
Diyarbakır	Dicle	İskân 31	2 - Diyarbakır Dicle Çelebi İlave İskân Alanı
Elazığ	Merkez	İskân 31	3 - Elazığ Merkez Aksaray İlave İskân Alanı.
Elazığ	Ağın	İskân 31	4 - Elazığ Ağın Kuzugeçe İlave İskân Alanı.
Elazığ	Karakoçan	İskân 31	5 - Elazığ Karakoçan (Yeni) 2.İskân Alanı.
Hatay	Altınözü	İskân 31	6 - Hatay Altınözü Akamber 2. İskân Alanı.
Hatay	Antakya	İskân 31	7 - Hatay Antakya Mansurlu İskân Alanı.
Hatay	Hassa	İskân 31	8 - Hatay Hassa Aşağıkarafakılı 5. İlave İskân Alanı.
Adana	İmamoğlu	İskân 32	1 - Adana İmamoğlu Saygeçit İskân Alanı.
Batman	Merkez	İskân 32	2 - Batman Merkez Kılıç İskân Alanı.
Elazığ	Arıcak	İskân 32	3 - Elazığ Arıcak Halil Yavuz İlave İskân Alanı.
Elazığ	Karakoçan	İskân 32	4 - Elazığ Karakoçan Sarıcan İskân Alanı.
Gaziantep	Şehitkamil	İskân 32	5 - Gaziantep Şehitkamil Işıklı İskân Alanı (Köy Evleri).
Gaziantep	Şehitkamil	İskân 32	6 - Gaziantep Şehitkamil İskenderli İskân Alanı (Köy Evleri).
Gaziantep	Şehitkamil	İskân 32	7 - Gaziantep Şehitkamil Karakesek İskân Alanı (Köy Evleri).
Hatay	Antakya	İskân 32	8 - Hatay Antakya 1. Ve 2. Bölge (Alahan) İlave İskân Alan.
Hatay	Antakya	İskân 32	9 - Hatay Antakya 3.Bölge (Allazi) İlave İskân Alanı.
Hatay	Antakya	İskân 32	10 - Hatay Antakya Karaali İskân Alanı.
Malatya	Doğanşehir	İskân 32	11 - Malatya Doğanşehir Karşıyaka İskân Alanı.
Adıyaman	Merkez	İskân 33	1 - Adıyaman Merkez İndere - Kayaönü İskân Alanı.
Adıyaman	Çelikhan	İskân 33	2 - Adıyaman Çelikhan Bıstıkan Mahallesi İskân Alanı.
Adıyaman	Gerger	İskân 33	3 - Adıyaman Gerger Merkez - Yeşilyurt İskân Alanı.
Adıyaman	Sincik	İskân 33	4 - Adıyaman Sincik Serinde İlave İskân Alanı.
Elazığ	Alacakaya	İskân 33	5 - Elazığ Alacakaya Site Mahallesi İlave İskân Alanı.
Hatay	Antakya	İskân 33	6 - Hatay Antakya 8. Bölge (Gülderen) İlave İskân Alanı.

Kahramanmaraş	Andırın	İskân 33	9 - Kahramanmaraş Andırın Alınoluk Mahallesi İskân Alanı.
Kahramanmaraş	Andırın	İskân 33	10 - Kahramanmaraş Andırın Yeni Mahalle İlave İskân Alanı.
Kahramanmaraş	Elbistan	İskân 33	11 - Kahramanmaraş Elbistan Karaelbistan 3. Etap İlave İskân Alanı.
Kahramanmaraş	Türkoğlu	İskân 33	12 - Kahramanmaraş Türkoğlu Şekeroba İlave İskân Alanı.
Kilis	Merkez	İskân 33	13 - Kilis Merkez Atatürk Ve Tamburalı Mahallesi İlave İskân Alanı.
Sivas	Gürün	İskân 33	14 - Sivas Gürün Çörten İskân Alanı.
Diyarbakır	Ergani	İskân 34	1 - Diyarbakır Ergani Kavurmaküpu İskân Alanı.
Kahramanmaraş	Afşin	İskân 34	2 - Kahramanmaraş Afşin Alimpınar İskân Alanı.
Kahramanmaraş	Elbistan	İskân 34	3 - Kahramanmaraş Elbistan Taşburun-1 İlave İskân Alanı.
Malatya	Pütürge	İskân 34	4 - Malatya Pütürge - Köylü Mahallesi 2. İlave İskân Alanı.
Osmaniye	Kadirli	İskân 34	5 - Osmaniye Kadirli Mezretli İskân Alanı.
Adıyaman	Gölbaşı	İskân 36	1 - Adıyaman Gölbaşı Yukarı Çöplü 2. İlave İskân Alanı.
Elazığ	Merkez	İskân 36	2 - Elazığ Merkez Mornik İlave İskân Alanı.
Gaziantep	Şehitkamil	İskân 36	3 - Gaziantep Şehitkamil Yamaçoba İskân Alanı. (Köy Evleri)
Kahramanmaraş	Dulkadiroğlu	İskân 36	5 - Kahramanmaraş Dulkadiroğlu Ayaklıcaoluk İlave İskân Alanı.
Kahramanmaraş	Ekinözü	İskân 36	6 - Kahramanmaraş Ekinözü Türkeli İskân Alanı.
Elazığ	Sivrice	İskân 37	1 - Elazığ Sivrice (Kürk) İlave İskân Alanı.
Gaziantep	Şehitkamil	İskân 37	2 - Gaziantep Şehitkamil Kırılalıcı İskân Alanı (Köy Evleri).
Kahramanmaraş	Elbistan	İskân 37	3 - Kahramanmaraş Elbistan Taşburun-1 Altyapı İskân Alanı.
Şanlıurfa	Ceylanpınar	İskân 37	4 - Şanlıurfa Ceylanpınar Özbek İskân Alanı.
Adana	Seyhan	İskân 38	1 - Adana Seyhan Karakuyu 2.Bölge İskân Alanı.
Elazığ	Merkez	İskân 38	2 - Elazığ Merkez Yemişlik Revize İskân Alanı.
Gaziantep	Nurdağı	İskân 38	3 - Gaziantep Nurdağı Belpınar-Başpınar-Bademli İlave İskân Alanı.
Hatay	Defne	İskân 38	4 - Hatay Defne 2. Bölge (Orhanlı-Çınarlı) İskân Alanı.
Hatay	Defne	İskân 38	5 - Hatay Defne 3. Bölge (Orhanlı-Koçören-Çınarlı) İskân Alanı.

Adana	Seyhan	İskân 39	1 - Adana Seyhan Karakuyu 1.Bölge İlave İskân Alanı.
Adana	Tufanbeyli	İskân 39	2 - Adana Tufanbeyli Yenicami İskân Alanı.
Diyarbakır	Hani	İskân 39	4 - Diyarbakır Hani Kalaba Ve Merkez Mahalleleri İskân Alanı.
Diyarbakır	Silvan	İskân 39	5 - Diyarbakır Silvan Eskiköy İskân Alanı.
Elazığ	Maden	İskân 39	6 - Elazığ Maden Bahçelievler İskân Alanı.
Hatay	Payas	İskân 39	7 - Hatay Payas Çağlalık İlave İskân Alanı.
Osmaniye	Bahçe	İskân 39	9 - Osmaniye Bahçe Asanlı İskân Alanı.
Şanlıurfa	Siverek	İskân 39	10 - Şanlıurfa Siverek Karakoyun İskân Alanı.
Şanlıurfa	Viranşehir	İskân 39	11 - Şanlıurfa Viranşehir Yenişehir İskân Alanı.
Adana	Çukurova	İskân 40	1 - Adana Çukurova Söğütlü 2.Bölge İlave İskân Alanı.
Adana	Sarıçam	İskân 40	2 - Adana Sarıçam İstiklal Mahallesi İlave İskân Alanı.
Adıyaman	Merkez	İskân 40	3 - Adıyaman Merkez İndere 3. İlave İskân Alanı.
Diyarbakır	Çınar	İskân 40	4 - Diyarbakır Çınar Fatih İskân Alanı.
Diyarbakır	Hani	İskân 40	5 - Diyarbakır Hani Kalaba Ve Merkez İlave İskân Alanı.
Gaziantep	Şehitkamil	İskân 40	6 - Gaziantep Şehitkamil Işıklı 2. İskân Alanı (Köy Evleri).
Hatay	Kırıkhan	İskân 40	7 - Hatay Kırıkhan 1.Bölge Karataş Atışalanı İlave İskân Alanı.
Kahramanmaraş	Afşin	İskân 40	8 - Kahramanmaraş Afşin Gerger-1 İskân Alanı 2. İlave.
Kahramanmaraş	Elbistan	İskân 40	9 - Kahramanmaraş Elbistan-Karaelbistan Mahallesi Su Deposu İskân Alanı.
Kahramanmaraş	Türkoğlu	İskân 40	10 - Kahramanmaraş Türkoğlu Kılılı İskân Alanı-2-İlave Alan.
Malatya	Arguvan	İskân 40	11 - Malatya Arguvan Tepebağ İskân Alanı.
Malatya	Pütürge	İskân 40	12 - Malatya Pütürge Köylü 3. İlave İskân Alanı.
Şanlıurfa	Haliliye	İskân 40	13 - Şanlıurfa Haliliye Osmanbey-Gülveren İskân Alanı.
Şanlıurfa	Harran	İskân 40	14 - Şanlıurfa Harran 1. İskân Alanı.
Şanlıurfa	Harran	İskân 40	16 - Şanlıurfa Harran 3. İskân Alanı.
Şanlıurfa	Hilvan	İskân 40	17 - Şanlıurfa Hilvan Karacurun İskân Alanı.
Şanlıurfa	Suruç	İskân 40	18 - Şanlıurfa Suruç 1. İskân Alanı.

Şanlıurfa	Viranşehir	İskân 40	19 - Şanlıurfa Viranşehir Yenişehir İlave İskân Alanı.
Adana	Çukurova	İskân 41	1 - Adana Çukurova Söğütlü 2.Bölge 2. İlave İskân Alanı.
Adana	Karataş	İskân 41	2 - Adana Karataş Bahçe İskân Alanı.
Adana	Kozan	İskân 41	3 - Adana Kozan Şevkiye İskân Alanı.
Adana	Yumurtalık	İskân 41	4 - Adana Yumurtalık Akdeniz Ve Akyuva İskân Alanı.
Adıyaman	Kahta	İskân 41	5 - Adıyaman Kahta Salkımbağı İlave İskân Alanı.
Diyarbakır	Silvan	İskân 41	6 - Diyarbakır Silvan Çardak İlave İskân Alanı.
Gaziantep	Nurdağı	İskân 41	7 - Gaziantep Nurdağı Çarşı-1 İskân Alanı.
Gaziantep	Nurdağı	İskân 41	8 - Gaziantep Nurdağı Çarşı-2 İskân Alanı.
Gaziantep	Nurdağı	İskân 41	9 - Gaziantep Nurdağı Çarşı-3 İskân Alanı.
Hatay	Altınözü	İskân 41	10 - Hatay Altınözü Enek-Kamberli İskân Alanı.
Hatay	Defne	İskân 41	11 - Hatay Defne 7. Bölge (Koçören) Revize İskân Alanı.
Hatay	Kırıkhan	İskân 41	12 - Hatay Kırıkhan İlikpınar-Kodallı İskân Alanı.
Malatya	Battalgazi	İskân 42	1 - Malatya Battalgazi Çamurlu Mahallesi 2. İskân Alanı.
Malatya	Yeşilyurt	İskân 42	2 - Malatya Yeşilyurt İkizce-4 İskân Alanı.
Diyarbakır	Kulp	İskân 43	2 - Diyarbakır Kulp Yeşilköy Mahallesi -2- İskân Alanı.
Elazığ	Merkez	İskân 43	3 - Elazığ Merkez Zafran 1-2-3.Etaplar İskân Alanı.
Gaziantep	Şehitkâmil	İskân 43	4 - Gaziantep Şehitkâmil Köksalan İskân Alanı (Köy Evleri).
Hatay	Altınözü	İskân 43	5 - Hatay Altınözü 2.Bölge (Karsu) İskân Alanı.
Hatay	Erzin	İskân 43	6 - Hatay Erzin Kuyuluk 2. Bölge İskân Alanı.
Hatay	Hassa	İskân 43	7 - Hatay Hassa 1.Bölge (Aşağıkarafakılı) İskân Alanı 6.İlave.
Malatya	Arapgir	İskân 43	8 - Malatya Arapgir Çobanlı-2 İskân Alanı.
Malatya	Hekimhan	İskân 43	9 - Malatya Hekimhan Fatih İlave İskân Alanı.
Adıyaman	Samsat	İskân 44	1 - Adıyaman Samsat Yarımbağ İskân Alanı.
Elazığ	Merkez	İskân 44	2 - Elazığ Merkez Aksaray 2. İlave İskân Alanı.

Elazığ	Kovancılar	İskân 44	3 - Elazığ Kovancılar Gültepe İskân Alanı.
Gaziantep	Şehitkamil	İskân 44	4 - Gaziantep Şehitkamil Yamaçoba 2.İskân Alanı. (Köy Evleri)
Kilis	Merkez	İskân 44	5 - Kilis Merkez Atatürk Ve Tamburalı Mh. 2.İlave İskân Alanı
Şanlıurfa	Birecik	İskân 44	6 - Şanlıurfa Birecik Çoğan 2.İskân Alanı.
Şanlıurfa	Ceylanpınar	İskân 44	7 - Şanlıurfa Ceylanpınar Özbek İlave İskân Alanı.
Şanlıurfa	Siverek	İskân 44	8 - Şanlıurfa Siverek Gülabibey-Hamidiye İlave İskân Alanı.
Diyarbakır	Ergani	İskân 44	9 - Kavurmaküğü Kısmi İptal Edilecek Kırmızı Renk İle Gösterilen Alan.
Adana	Çukurova	İskân 45	1 - Adana Çukurova Söğütlü 2.Bölge İlave İskân Alanı (Revize).
Adana	Sarıçam	İskân 45	2 - Adana Sarıçam Buruk 5. Etap İskân Alanı.
Adıyaman	Samsat	İskân 45	3 - Adıyaman Samsat Örentaş İskân Alanı.
Adıyaman	Samsat	İskân 45	4 - Adıyaman Samsat Yeni Samsat İskân Alanı.
Diyarbakır	Bismil	İskân 45	5 - Diyarbakır Bismil Şentepe İlave İskân Alanı.
Diyarbakır	Kulp	İskân 45	6 - Diyarbakır Kulp Yeşilköy Mahallesi-2-İlave İskân Alanı.
Gaziantep	Nurdağı	İskân 45	7 - Gaziantep Nurdağı Bademli 1. Ve 2. Etap İlave İskân Alanı.
Hatay	İskenderun	İskân 45	8 - Hatay İskenderun 3.Bölge (Cebike) Revize İskân Alanı.
Kahramanmaraş	Elbistan	İskân 45	10 - Kahramanmaraş Elbistan Kara Elbistan Yol İskân Alanı.
Kahramanmaraş	Türkoğlu	İskân 45	11 - Kahramanmaraş Türkoğlu Şekeroba 2. İlave İskân Alanı.
Malatya	Battalgazi	İskân 45	12 - Malatya Battalgazi Bahçebaşı İskân Alanı.
Osmaniye	Bahçe	İskân 45	13 - Osmaniye Bahçe Çamlıca 2. İlave İskân Alanı.
Osmaniye	Bahçe	İskân 45	14 - Osmaniye Bahçe İslam Mahallesi İskân Alanı.
Adana	Kozan	İskân 46	1 - Adana Kozan Güneri Mahallesi İskân Alanı.
Adana	Sarıçam	İskân 46	2 - Adana Sarıçam Göztepe-2 İskân Alanı.
Adıyaman	Merkez	İskân 46	3 - Adıyaman Merkez Bahçecik - Yunus Emre İskân Alanı.
Adıyaman	Gölbaşı	İskân 46	4 - Adıyaman Gölbaşı Yukarıçöplü 3.İlave İskân Alanı

Elazığ	Merkez	İskân 46	5 - Elazığ Merkez Mornik 2.İskân Alanı İlave
Gaziantep	Şehitkamil	İskân 46	6 - Gaziantep Şehitkamil Işıklı 2. İskân Alanı (Köy Evleri) İlave.
Gaziantep	Şehitkamil	İskân 46	7 - Gaziantep Şehitkâmil Karakesek 2. İskân Alanı (Köy Evleri).
Hatay	Antakya	İskân 46	8 - Hatay Antakya 10. Bölge (Allazi-Karaali) İskân Alanı.
Hatay	Antakya	İskân 46	9 - Hatay Antakya 11. Bölge (Dikmece) İskân Alanı.
Hatay	Defne	İskân 46	10 - Hatay Defne Revize İskân Alanı.
Hatay	Hassa	İskân 46	11 - Hatay Hassa Eğribucak İskân Alanı.
Hatay	Hassa	İskân 46	12 - Hatay Hassa Sapanözü İskân Alanı.
Hatay	Kırıkhan	İskân 46	13 - Hatay Kırıkhan 5. Bölge (Karataş) İskân Alanı
Hatay	Samandağ	İskân 46	14 - Hatay Samandağ Revize İskân Alanı.
Adıyaman	Samsat	İskân 47	1 - Adıyaman Samsat Yeni Samsat İlave İskân Alanı.
Malatya	Akçadağ	İskân 47	2 - Malatya Akçadağ Karapınar İskân Alanı.
Malatya	Yeşilyurt	İskân 47	3 - Malatya Yeşilyurt Cafana İskân Alanı.
Elazığ	Merkez	İskân 48	1 - Elazığ Merkez Mollakendi İskân Alanı.
Elazığ	Merkez	İskân 48	2 - Elazığ Merkez Yazıkonak İskân Alanı.
Hatay	Antakya	İskân 48	3 - Hatay Antakya Serinyol İskân Alanı.
Hatay	Erzin	İskân 48	4 - Hatay Erzin 3. Bölge (Başlamış) İskân Alanı.
Hatay	Hassa	İskân 48	5 - Hatay Hassa Akbez İskân Alanı.
Hatay	Hassa	İskân 48	6 - Hatay Hassa Aktepe İskân Alanı.
Hatay	Payas	İskân 48	7 - Hatay Payas Çağlalık 2. İlave İskân Alanı.
Şanlıurfa	Siverek	İskân 48	8 - Şanlıurfa Siverek Karpuzcu 2. İskân Alanı İlave.
Adana	Çukurova	İskân 49	1 - Adana Çukurova Söğütlü İçmesuyu İskân Alanı.
Hatay	Antakya	İskân 49	2 - Hatay Antakya Gülderen Revize İskân Alanı.
Hatay	Belen	İskân 49	3 - Hatay Belen Şekere İskân Alanı.
Kahramanmaraş	Elbistan	İskân 49	4 - Kahramanmaraş Elbistan Karaelbistan (Revize) İskân Alanı.
Kahramanmaraş	Pazarcık	İskân 49	5 - Kahramanmaraş Pazarcık 3. Ve 4. Etap İskân Alanı (Revize)

Kayseri	Kocasinan	İskân 49	6 - Kayseri Kocasinan Cırkalan Mahallesi İskân Alanı.
Malatya	Yeşilyurt	İskân 49	7 - Malatya Yeşilyurt İkizce 5. İskân Alanı.
Şanlıurfa	Suruç	İskân 49	8 - Şanlıurfa Suruç 1.İskân Alanı İlave.
Diyarbakır	Çermik	İskân 50	1- Diyarbakır Çermik Tepe Revize İskân Alanı.

EK-7 2024 YILINDA GERÇEKLEŞTİRİLEN KAMU PLANLAMA FAALİYETLER

İl	İlçe	Konusu
İstanbul	Bakırköy	Cevizlik Mah. 71 Ada 38 Parsel Plan Değişikliği (Gençlik Ve Spor İl Md Sosyal Tesis Alanı)
İstanbul	Bahçelievler	Yenibosna Mah Teklifi 547 Ada 3 Parsel (Gençlik Spor İl Md Yurt Alanı)
İstanbul	Küçükçekmece	İstanbul İli Küçükçekmece İlçesi, Yarımburgaz Mahallesi Muhtelif Parseller 1/1000 UİP Değ. İtiraz Değerlendirmesi
İstanbul	Küçükçekmece	Halkalı Mah. 886 Ada 1 Parsel-Resmi Kurum Alanı
İstanbul	Kadıköy	Osmanağa 1427 Ada 95 Parsel-Cami Alanı
İstanbul	Silivri	Selimpaşa Mah. Kızılay Kan Torbası Üretim Tesis Alanı
İstanbul	Bakırköy	Atatürk Havalimanı Millet Bahçesi Yol Revizyonu
İstanbul	Sarıyer	İstanbul İli, Sarıyer İlçesi, İ. Ayazağa Mahallesi, 3 Ada 34 Parsel 1/5000 Ölç. NİP Ve 1/1000 Ölç. UİP Değ.
İstanbul	Kadıköy	İstanbul İli, Kadıköy İlçesi, Osmaniye Mah. 624 Ada 22 Parsel Ve İkbaliye Mah. 2951 Ada 17 Parsel 1/5000 Ölç. NİP Ve 1/1000 Ölç. UİP Değişikliği
İstanbul	Maltepe	İstanbul İli, Maltepe İlçesi, Başbüyük Mah. 1557 Ada 17 Parsel, 9034 Ada 1 Parsel, 9035 Ada 2 Parsel İle

		Aydınevler Mahallesi 1696 Ada 2 Parselin Bir Kısımına İlişkin 1/5000 Ölç. NİP Ve 1/1000 Ölç. UİP Değişikliği
İstanbul	Maltepe	İstanbul İli, Maltepe İlçesi, Atışokulu Mahallesi Muhtelif Parsellere İlişkin 1/100.000 Ölç. ÇDPDeğişikliği, 1/5000 Ölç. NİP Ve 1/1000 Ölç. UİP Değişikliği
İstanbul	Silivri	İstanbul İli, Silivri İlçesi, Selimpaşa Mahallesi, 338 Ada 1 Parselde Sanayi Tesis Alanı (Kızılay Kan Torbası Üretim Tesisi) Amaçlı İmar Planı Değişiklikleri
Kırklareli	Kızılcıkdere	Kırklareli İli, Merkez İlçesi, Kızılcıkdere Köyü, 3591 Parsel 1/5000 Ölç. Nazım Ve 1/1000 Ölç. Uygulama İmar Planı
İstanbul	Fatih	İstanbul İli, Fatih İlçesi, Hobyar Mah., 417 Ada 4 Parsel 1/5000 Ölç. KANİP Ve 1/1000 Ölç. KAUİP Değ.
Bursa	Karacabey	Bursa İli, Karacabey İlçesi, Karakoca Mah. (Sosyal Konut) 1/100.000 ÇDPDeğişikliği, 1/5000 NİP Ve 1/1000 UİP
İstanbul	Başakşehir	Bahçeşehir 2. Kısım (Hoşdere) Mahallesi 645 Ada 2 Parselde Bulunan Taşınmaza İlişkin İmar Planı Değişikliği
İstanbul	Eyüpsultan	Emniyet Genel Müdürlüğünce Alibeyköy Mahallesi Sınırları İçerisinde Kalan 28.84 Ha'lık Alana Emniyet Genel Müdürlüğü Yerleşkesi Yapılabilmesi İçin 1/100.000 Ölçekli Çevre Düzeni Planı Değişikliği İle 1/5000 Ölçekli Nazım Ve 1/1000 Ölçekli Uygulama İmar Planı Onaylanmıştır.
Artvin	Yusufeli	Artvin İli, Yusufeli İlçesi, Yeniköy Köyü Yeni Yerleşim Alanı
Sinop ili	Merkez ilçesi	Sinop İli, Merkez, Millet Bahçesi Amaçlı Nazım Ve Uygulama İmar Planı Değ.
Tunceli ili	Merkez ilçesi	Tunceli İli, Cumhuriyet Mahallesi, 3 Ada 586 Parsele İlişkin 1/5000 Ve 1/1000 Ölç. NİP UİP
Tunceli ili	Merkez ilçesi	Tunceli Merkez Yenimahalle 53/13 NİP Ve UİP Değ.

Ankara	Gölbaşı	Ankara İli, Gölbaşı İlçesi, Taşpınar-Kızılcaşar-İncek Kentsel Dönüşüm Ve Gelişim Proje Alanı Doğu Etabı(Taşpınar, Kızılcaşar) 1/1000 Ölçekli Uygulama İmar Planı Plan Notu İlavesi
Ankara	Elmadağ	Yenimahalle 1921 Ada 13 Nolu Parselin Bir Kısmı Ve 14 Nolu Parselin Tamamında Askı Süresi İtirazları Hk.
Kars	Merkez	İstasyon Mah. 547 Ada 346 Nolu Parsel İlişkin 1/5000 Ve 1/1000 NİP Ve UİP Değ.
Denizli	Merkezefendi	Denizli Şehir Hastanesi İmar Planı Değişikliği
Mersin	Silifke	Buruncu Mah. Muhtelif Parseller Ve Tescil Harici Alana İlişkin 1/5000 Ölç. NİP Değ. İle 1/1000 Ölç. İlave UİP Ve Değ. (Akkuyu Nükleer Lojman Alanı)
Muğla	Seydikemer	Kemer Mahallesi 494 Ada 1, 2, 3, 4, 5 Ve 6 Parseller Üzerinde Millet Bahçesi Amaçlı İmar Planı Değişikliği
Hatay	İskenderun	Akçay Mahallesi 276 Parsel Üzerinde AkaRYAkıt İstasyonu Amaçlı İmar Planı Değişiklik Teklifi
İzmir	Karşıyaka	Mavişehir Toplu Konut Alanı İçerisinde Eğitim Tesis Alanı Amaçlı İmar Planı Değişikliği
İzmir	Menemen	Ulucak Mh. Muhtelif Parsellere İlişkin 1/1000 Ölç. U.İ.P Değş. (Askeri Alan)
Hatay	Antakya	Saraycık Mahallesi 3700 Parsel Resmi Kurum Alanı Amaçlı İmar Planı Değişikliği
İzmir	Kemalpaşa	Ansızca Ve Yenmiş Mahalleleri İçerisinde Kalan Ve Kamulaştırma Kararı Bulunan 101 Hektarlık Alanda Hazırlanan Lojistik Tesis Alanı Amaçlı İmar Planı Teklifi
Muğla	Menteşe	Kötekli Mah. 137 Ada 8 Parsel Ve 146 Ada 2 Parselde Park Alanı Ve Yol Alanının Karakol Alanı Ve Park Alanına Değiştirilmesi
Mersin	Erdemli	Koyuncu Mh. 168 Ada 227 Nolu Parsel "Dini Eğitim Tesis Alanı Ve Buna Bağlı İbadethane" Amaçlı İmar Planı

İzmir	Bornova	Erzene Mah. 20000 Ada 14 Parsel Numaralı Ve Sosyal Tesis Alanı (Yurt Alanı) Kullanım Kararlı Taşınmaz Üzerinde E:1.00 Değerinin E:2.00 Değerine Çıkarılması.
-------	---------	--

EK-8 2024 YILINDA GERÇEKLEŞTİRİLEN ÖZEL PLANLAMA FAALİYETLER

İl	İlçe	Konusu
Mersin	Gülnar	Tırnak Mah. 101 Ada 418-419-421-422 Parseller Üzerinde Lisanssız Ges Projesi
Kahramanmaraş	Onikişubat	Hacımustafa Mah. 112 Ada 47-48 Parseller Kdkça Amaçlı Nazım Ve Uygulama İmar Planı Teklifi (97/h)

EK-9 2024 YILINDA GERÇEKLEŞTİRİLEN DİĞER PLANLAMA FAALİYETLER

İl	İlçe	Konusu
Gümüşhane	Kelkit	Gümüşhane İli,Kelkit İlçesi, Sökmen Köyü 105 Ada 1-6,60,62,63 p.
Ankara	Gölbaşı	Taşpınar-Kızılcaşar-İncek Atılım Üni Plan Notu Değ.

EK-10 KIYI ALANLARI DAİRESİ BAŞKANLIĞINCA 2024 YILINDA ONAYLANAN PLANLAR

NO	İL	İLÇE	PLANIN ADI	DAĞITIM TARİHİ
1	ADANA	CEYHAN	SARIMAZI LİMAN ALANI İLAVE İMAR PLANI DEĞİŞİKLİĞİ (YENÇOK DEĞ.)	7.02.2024
2	ANTALYA	FİNİKE	FUAR PANAYIR VE FESTİVAL ALANI AMAÇLI İMAR PLANINA YÖNELİK İMAR PLANI DEĞİŞİKLİĞİ VE İLAVESİ	24.12.2024
3	ANTALYA	KAŞ	KAŞ YAT LİMANI İMAR PLANI REVİZYONU	9.08.2024
4	ARTVİN	BORÇKA	ADAGÜL KÖYÜ SU ÜRÜNLERİ ÜRÜNLERİ VE YETİŞTİRME TESİSİ AMAÇLI İMAR PLANI	21.05.2024
5	ARTVİN	BORÇKA	İBRİKLİ KÖYÜ SU ÜRÜNLERİ ÜRÜNLERİ VE YETİŞTİRME TESİSİ AMAÇLI İMAR PLANI	16.01.2024
6	BARTIN	AMASRA	KALE SURLARI KORUMA YAPISI AMAÇLI İMAR PLANI	11.12.2024
7	HATAY	ARSUZ	SU ÜRÜNLERİ ÜRETİM VE YETİŞTİRME TESİSİ AMAÇLI İMAR PLANI	3.01.2024
8	HATAY	İSKENDERUN	1936 ve 2674/1 PARSELLERE İLİŞKİN İMAR PLANI DEĞ.	10.01.2024
9	HATAY	İSKENDERUN	BALIKÇI BARINAĞI AMAÇLI İMAR PLANI İLAVESİ VE DEĞİŞİKLİĞİ	30.05.2024
10	HATAY	ARSUZ	SU ÜRÜNLERİ ÜRETİM VE YETİŞTİRME TESİSİ AMAÇLI İMAR PLANI DEĞİŞİKLİĞİ	11.07.2024

11	HATAY	İSKENDERUN	SARISEKİ MAHALLESİ LİMAN ALANI İLAVE İMAR PLANI DEĞİŞİKLİĞİ (PLAN AÇIKLAMA RAPORUNDA DEĞİŞİKLİK) - ASSAN LİMAN İŞL.A.Ş.	13.07.2024
12	HATAY	PAYAS	YAKACIK İMAR MAHALLESİ, LİMAN AMAÇLI İLAVE İMAR PLANI (İSDEMİR A.Ş.)	21.11.2024
13	HATAY	İSKENDERUN	SARISEKİ MAHALLESİ, LİMAN TESİSLERİ VE DEŞARJ BORU HATTI İLE SU ALMA-VERME YAPISI DEĞİŞİKLİK, İLAVE VE BİR KISIM ALANIN İPTALİ AMAÇLI İMAR PLANI PLAN NOTU İLAVESİ VE DEĞİŞİKLİĞİ (YAZICI DEMİR ÇELİK A.Ş.)	2.01.2025
14	İSTANBUL	ARNAVUTKÖY	MİLLET BAHÇESİ AMAÇLI İMAR PLANINDA DEĞİŞİKLİK	28.03.2024
15	İZMİR	URLA	SPOR TESİSLERİ ALANI (6/d) İMAR PLANI (İtiraz sonucu yeniden düzenlendi)	20.11.2024
16	İZMİR	ALİAĞA	YAT LİMANI AMAÇLI İMAR PLANI DEĞİŞİKLİĞİ VE İLAVESİ	22.07.2024
17	İZMİR	ALİAĞA	NEMPORT- PLAN NOTU DEĞİŞİKLİĞİ VE PLAN AÇIKLAMA RAPORU DEĞİŞİKLİKLERİ	15.03.2024
18	İZMİR	ALİAĞA	MERKEZ YERLEŞİMİ KIYI DÜZENLEMESİ AMAÇLI İMAR PLANI	16.04.2024
19	İZMİR	URLA	SPOR TESİSLERİ ALANI (6/d) İMAR PLANI	14.08.2024

20	MERSİN	AKDENİZ	ÖZEL GÜVENLİK BÖLGESİ (SAHİL GÜVENLİK KOM.) AMAÇLI İLAVE VE REVİZYON İMAR PLANI	8.11.2024
21	MERSİN	AKDENİZ	HAMİDİYE MAHALLESİ, TEKNİK ALTYAPI ALANI (TRAFİK GÖZLEM İSTASYONU) AMAÇLI İMAR PLANI DEĞİŞİKLİĞİ	25.12.2024
22	MERSİN	YENİŞEHİR	FUAR, PİKNIK, EĞLENCE, PARK, ÇOCUK BAHÇESİ VE OYUN ALANI AMAÇLI İMAR PLANI DEĞİŞİKLİĞİ	12.09.2024
23	MERSİN	ERDEMLİ	TIRTAR (KUMKUYU) MAHALLESİ, 1054/1 PARSELDE İMAR PLANI DEĞİŞİKLİĞİ VE 238, 1525 PARSELLER VE ÖNÜ KIYI YAPILARI (İSKELE, DENİZE İNİŞ RAMPASI) AMAÇLI İMAR PLANI	22.08.2024
24	MUĞLA	BODRUM	TEKNE İMAL VE BAKIM YERİ AMAÇLI İMAR PLANI	11.03.2024
25	RİZE	MERKEZ	İBADET ALANI AMAÇLI İMAR PLANI	11.09.2024
26	RİZE	MERKEZ	KIYI KORUMA YAPISI AMAÇLI İMAR PLANI	11.09.2024
27	RİZE	İYİDERE	FIÇITAŞI MAH."MİLLET BAHÇESİ" AMAÇLI İMAR PLANI DEĞİŞİKLİĞİ	6.03.2024
28	SAMSUN	YAKAKENT	SAHİL GÜVENLİK ALANI AMAÇLI İMAR PLANI DEĞİŞİKLİĞİ	8.10.2024
29	SAMSUN	TERME	MİLLET BAHÇESİ AMAÇLI İMAR PLANI	28.03.2024
30	SAMSUN	ATAKUM	KURUPELİT YAT LİMANI AMAÇLI İMAR PLANI	10.05.2024

31	SİNOP	MERKEZ	NÜKLEER ENERJİ SANTRALİ AMAÇLI İMAR PLANI	28.03.2024
32	TUNCELİ	MERKEZ	MİLLET BAHÇESİ AMAÇLI İMAR PLANI DEĞİŞİKLİĞİ	15.08.2024
33	TRABZON	SÜRMENE	TRABZON İLİ, SÜRMENE İLÇESİ, YENİAY KULELİ MAHALLESİ, ÇAMBURNU BİR KISIM TERSANE ALANI İMAR PLANININ İPTALİ VE ASKERİ ALAN AMAÇLI İMAR PLANI	22.11.2024
34	TRABZON	AKÇAABAT	YAYLACIK MAHALLESİ FUAR ALANI VE KUMSAL AMAÇLI İMAR PLANI	16.10.2024
35	TRABZON	ÇARŞIBAŞI	KALEKÖY MAHALLESİ FUAR, PİKNİK, EĞLENCE ALANI AMAÇLI İMAR PLANI DEĞİŞİKLİĞİ	30.09.2024
36	TRABZON	ORTAHİSAR	“FUAR PANAYIR VE FESTİVAL ALANI, PARK KUMSAL PLAJ, KIYI KORUMA YAPILARI, YOL VE YAYA YOLU AMAÇLI İLAVE VE REVİZYON İMAR PLANI	11.03.2024
37	ZONGULDAK	ALAPLI	FUAR PİKNİK EĞLENCE ALANI VE PARK AMAÇLI İMAR PLANI DEĞİŞİKLİĞİ	22.05.2024
38	ZONGULDAK	ALAPLI	ALAPLI BALIKÇI BARINAĞI MAHMUZ İLAVESİ İMAR PLANI	20.11.2024
39	ZONGULDAK	ALAPLI	LİMAN AMAÇLI İMAR PLANI İLAVE VE DEĞİŞİKLİĞİ	25.12.2024
40	ZONGULDAK	MERKEZ	FUAR PİKNİK EĞLENCE ALANI AMAÇLI İLANE İMAR PLANI PLAN	19.02.2024

Harcama Yetkilisinin İç Kontrol Güvence Beyanı

İÇ KONTROL GÜVENCE BEYANI


Harcama yetkilisi olarak yetkim dahilinde;

Bu raporda yer alan bilgilerin güvenilir, tam ve doğru olduğunu beyan ederim.

Bu raporda açıklanan faaliyetler için idare bütçesinden harcama birimimize tahsis edilmiş kaynakların etkili, ekonomik ve verimli bir şekilde kullanıldığını, görev ve yetki alanım çerçevesinde iç kontrol sisteminin idari ve mali kararlar ile bunlara ilişkin işlemlerin yasallık ve düzenliliği hususunda yeterli güvenceyi sağladığını ve harcama birimimizde süreç kontrolünün etkin olarak uygulandığını bildiririm.

Bu güvence, harcama yetkilisi olarak sahip olduğum bilgi ve değerlendirmeler, iç kontroller, iç denetçi raporları ile Sayıştay raporları gibi bilgim dahilindeki hususlara dayanmaktadır.


Burada raporlanmayan, idarenin menfaatlerine zarar veren herhangi bir husus hakkında bilgim olmadığını beyan ederim. Ankara



Y. Erdal KAYAPINAR
Genel Müdür



**T.C. ÇEVRE, ŞEHİRCİLİK VE
İKLİM DEĞİŞİKLİĞİ BAKANLIĞI
MEKANSAL PLANLAMA GENEL MÜDÜRLÜĞÜ**

 **Mustafa Kemal Mahallesi 2082. Cadde No:52 Çankaya / Ankara**

 **+90 (312) 410 10 00**

 **0 (312) 287 13 13**