

İSKENDERUN KÖRFEZİ (ADANA-MERSİN-HATAY)

BÜTÜNLEŞİK KIYI ALANLARI PLANI



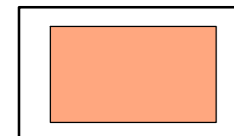
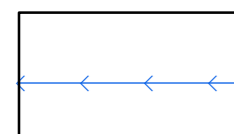
SINIRLAR

-  Çalışma Alan Sınırı
-  İl Sınırı
-  Belediye Sınırı
-  Mücvir Alan Sınırı
-  Turizm Merkezi Sınırı
-  Kültür Turizm Koruma Geliştirme Bölgesi Sınırı (KTKGB)
-  İlçe Merkezi
-  Mahalleler




KIYILAR

-  Doğal Kıyılar
-  Kıyı Gölleri, Lagünler
-  Akarsu Taşkın Alanları



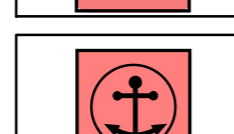
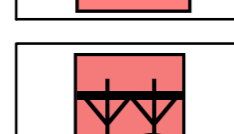
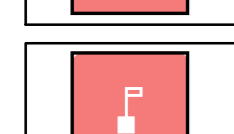
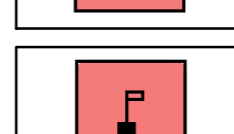
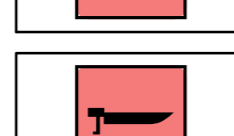

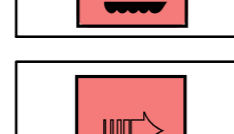

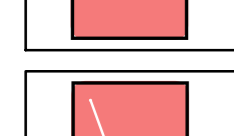
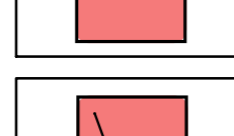

DOLGU VE DENİZ YAPILARI

-  Kıyı Düzenlemesi, Rekreasyon Alanı
-  Kıyı Yapıları
-  Dolgu Alanı
-  Deniz İçi Boru Hattı ve Şamandıralar



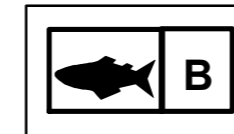
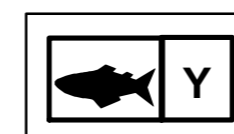
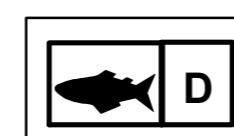
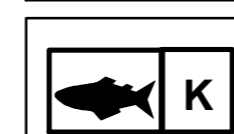
KIYI ARKASI BASKIN KULLANIM/SEKTÖR

-  Kentsel, Kırsal Yerleşmeler
-  Turizm, Yazlık Konut Yerleşmeleri
-  Sanayi, Enerji Tesisleri
-  Büyük Kamusal Alanlar
-  Orman ve Tarım Alanı
-  Koruma Statüsüne Sahip Alanlar




MEVCUT/PLANLI VE YAPILMASI ÖNCELİKLİ KIYI YAPILARI

- | Mevcut ve Planlı Tesisler | | Öncelikli Tesisler |
|---|--------------------------|---|
|  | Dolgu Alanları |  |
|  | Limanlar |  |
|  | İskele, Deniz Terminali |  |
|  | Rekreatif Amaçlı İskele |  |
|  | Balıkçı Barınakları |  |
|  | Yat Limanları |  |
|  | Deniz İçi Boru Hattı |  |
|  | Gemi İnşa Sanayi Tesisi |  |
|  | Gemi Bakım Onarım Tesisi |  |
|  | Liman Topplulaştırma |  |




SU ÜRÜNLERİ VE BALIKÇILIK

-  Trol Avcılığı Yapılabilecek Alan Sınırı
-  Kültür Balıkçılığı Yapılabilecek Alanlar
-  Ticari Balıkçılık, Avcılık
-  Ticari Balıkçılık, Avcılık
-  Yavru Balık Üretimi
-  Dalyan Balıkçılığı
-  Kültür Balıkçılığı

SEYİR GÜVENLİĞİ İLE İLGİLİ SINIRLAMALAR

-  Askeri Alan ve Askeri Güvenlik Bölgesi
-  Askeri Eğitim ve Atış Alanı
-  Deniz Trafiği Yoğun, Seyir Güvenliği Riskli Bölge Sınırı

DOĞAL TEHLİKE VE RİSKLER

- Deprem Tehlikesi**
 -  1. Derece Deprem Bölgesi
 -  2. Derece Deprem Bölgesi
 -  3. Derece Deprem Bölgesi
- Zemin Riskleri**
 -  Yüksek Riskli Alanlar
 -  Orta Riskli Alanlar
 -  Az Riskli Alanlar
- Tsunami Tehlikesi**
 -  Yüksek Riskli Alanlar
 -  Az Riskli Alanlar
- İklim Değişiklikleri ve Deniz Seviyesi Yükselmesi Riski**
 -  Yüksek Riskli Alanlar
 -  Az Riskli Alanlar

KORUMA ALANLARI

-  Doğal Sit Alanları
-  Arkeolojik Sit Alanları
-  Sulak Alan
-  Sulak Alan Koruma Bölge Sınırı
-  Ramsar Sınırı
-  Tabiat Parkı
-  Yaban Hayatı Geliştirme Alanı Sınırı
-  Yaban Hayatı Geliştirme Alanı
-  Deniz Kaplumbağaları Üreme ve Koruma Alanı Sınırı