



# Bütünleşik Kıyı Alanları Yönetimi ve Planlaması

Mekansal Planlama Genel Müdürlüğü  
Mekansal Stratejiler ve Çevre Düzeni Planları Daire Başkanlığı

2020

# Ulusal Mevzuat



Anayasa	Yasa	Yönetmelik
<p>1982 Anayasasının “A. Kıyılardan yararlanma” başlıklı 43. maddesi</p> <p><i>“Kıyılar, Devletin hüküm ve tasarrufu altındadır. Deniz, göl ve akarsu kıyılarıyla, deniz ve göllerin kıyılarını çevreleyen sahil şeritlerinden yararlanmada öncelikle <b>kamu yararı</b> gözetilir.</i></p> <p><i>Kıyılarla sahil şeritlerinin, kullanılış amaçlarına göre derinliği ve kişilerin bu yerlerden yararlanma imkân ve şartları kanunla düzenlenir.”</i></p>	<p>Cumhurbaşkanlığı Teşkilatı Hakkında 1 No’lu Cumhurbaşkanlığı Kararnamesi (10.07.2018)</p> <p><i>“Bütünleşik kıyı alanları yönetimi ve planlaması çalışmaları, kıyı alanlarının düzenlenmesine dair iş ve işlemler ile bu alanlara ilişkin jeolojik ve jeoteknik etütleri yapmak, yaptırmak ve onaylamak, kıyı kenar çizgisini tespit etmek, onaylamak ve tescilini sağlamak”</i></p> <p>görevi Genel Müdürlüğümüze verilmiştir.</p>	<p>Mekânsal Planlar Yapım Yönetmeliği</p> <p>Planın tanımı ve esasları: Bu planlar mekânsal planlama kademelenmesinde yer almayan, kıyı ve etkileşim alanına özgü stratejik yaklaşımla hazırlanan ve imar planlarını yönlendiren plan olarak tanımlanmıştır.</p>

# Uluslararası Yükümlülükler



## Antlaşmalar

- **Akdeniz Eylem Planı**  
(Birleşmiş Milletler Çevre Programı–UNEP)
- **Barselona Sözleşmesi –**  
Akdeniz'in Deniz Ortamı ve Kıyı Bölgesinin Korunması Sözleşmesi - 7 Protokol

## Mevcut Durum

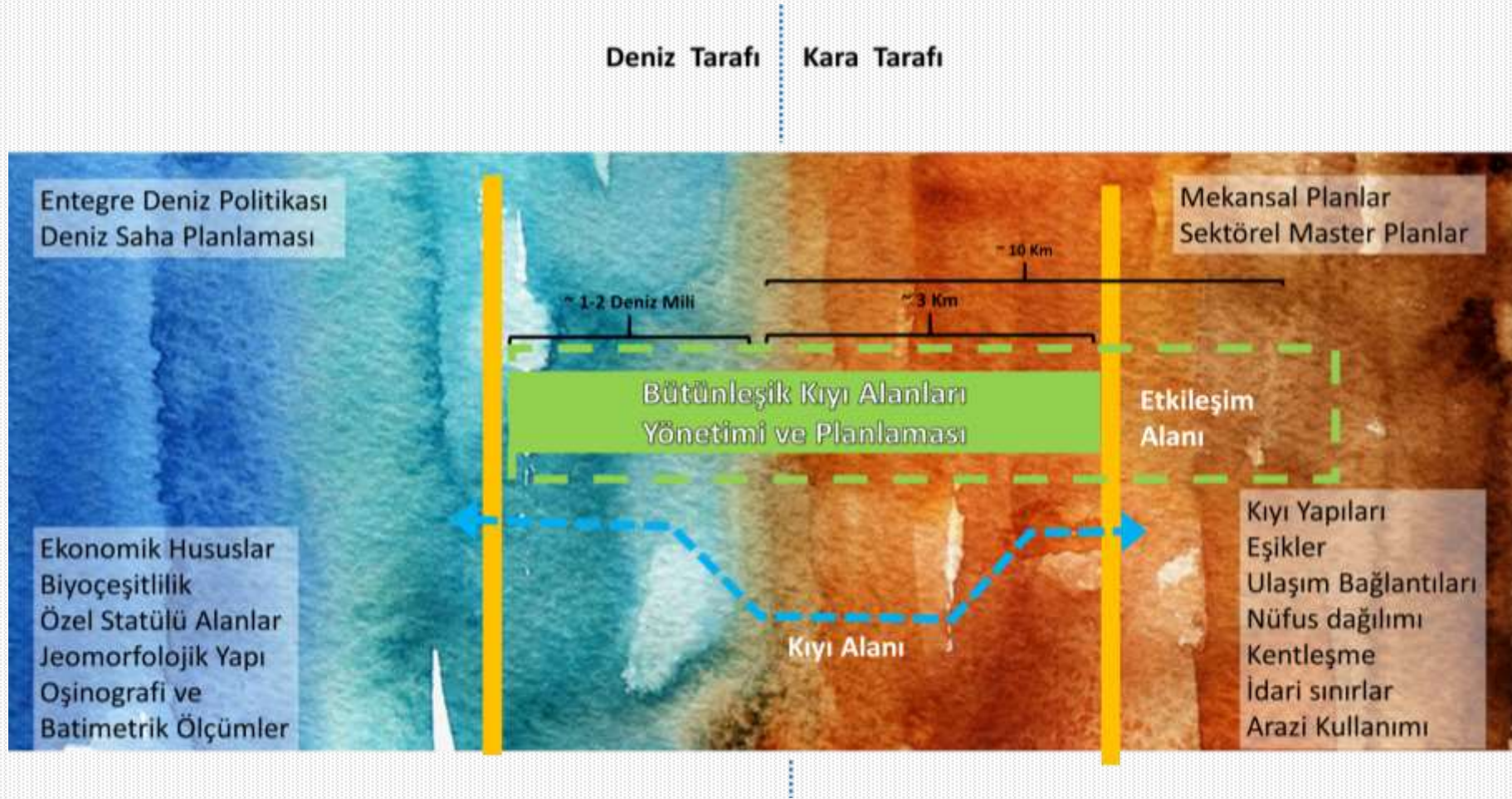
Akdeniz'de Entegre Kıyı Alanları Yönetimi Protokolü (ICZM) – Ülkemiz henüz taraf değildir.



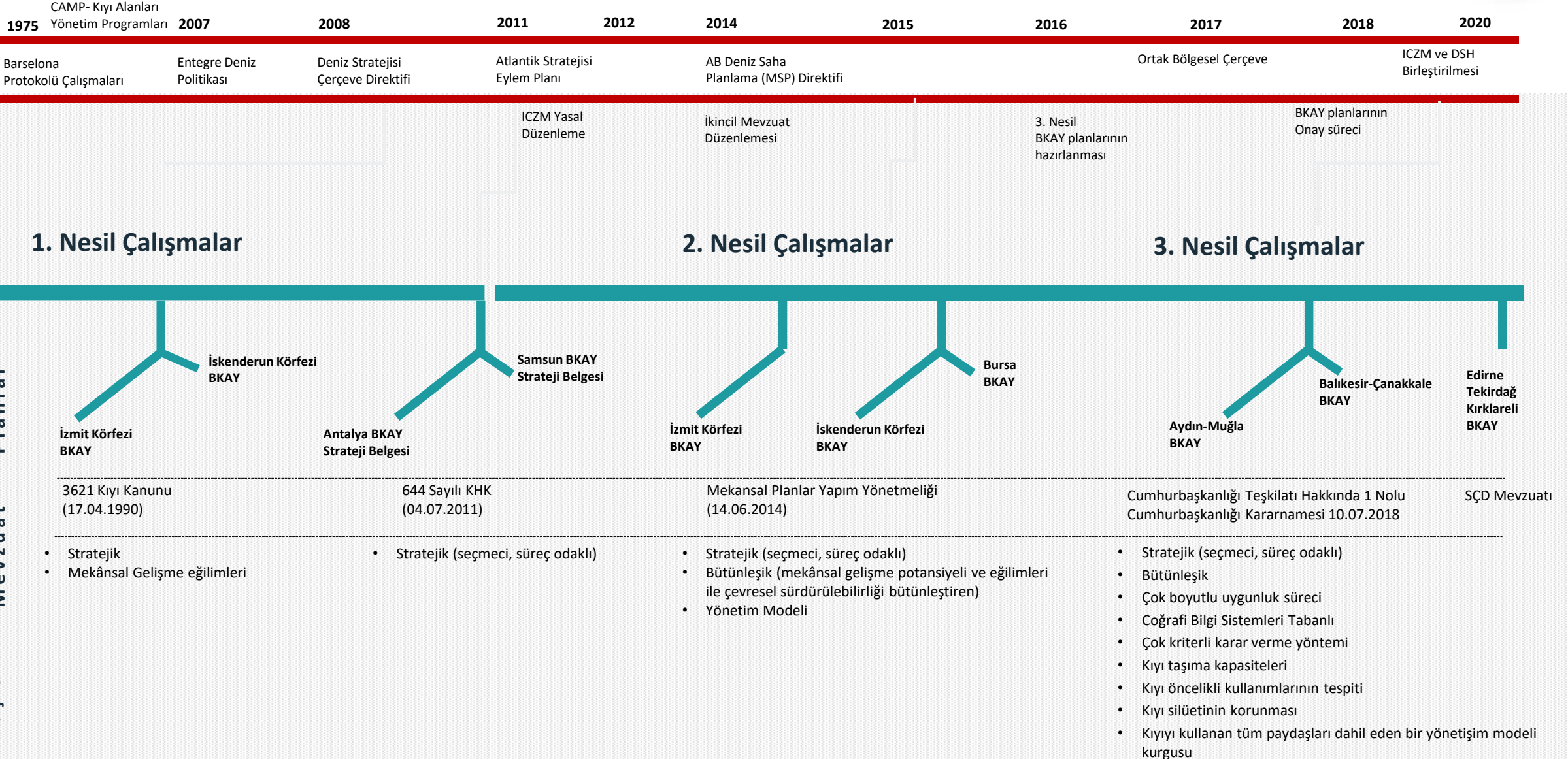
# Planlama Kademesindeki Yeri ve İlişkileri



# Kara ve Deniz Yönünde Kapsamı



# Türkiye'deki BKAY Süreci



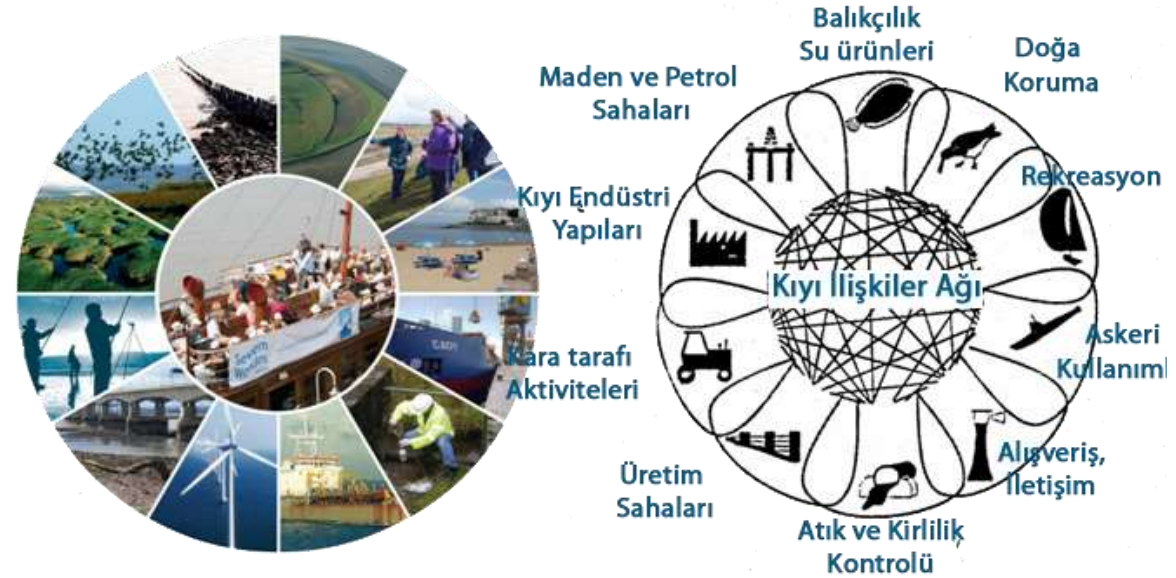
# Türkiye'deki BKAY Durumu



# Hedefler ve Amaçlar

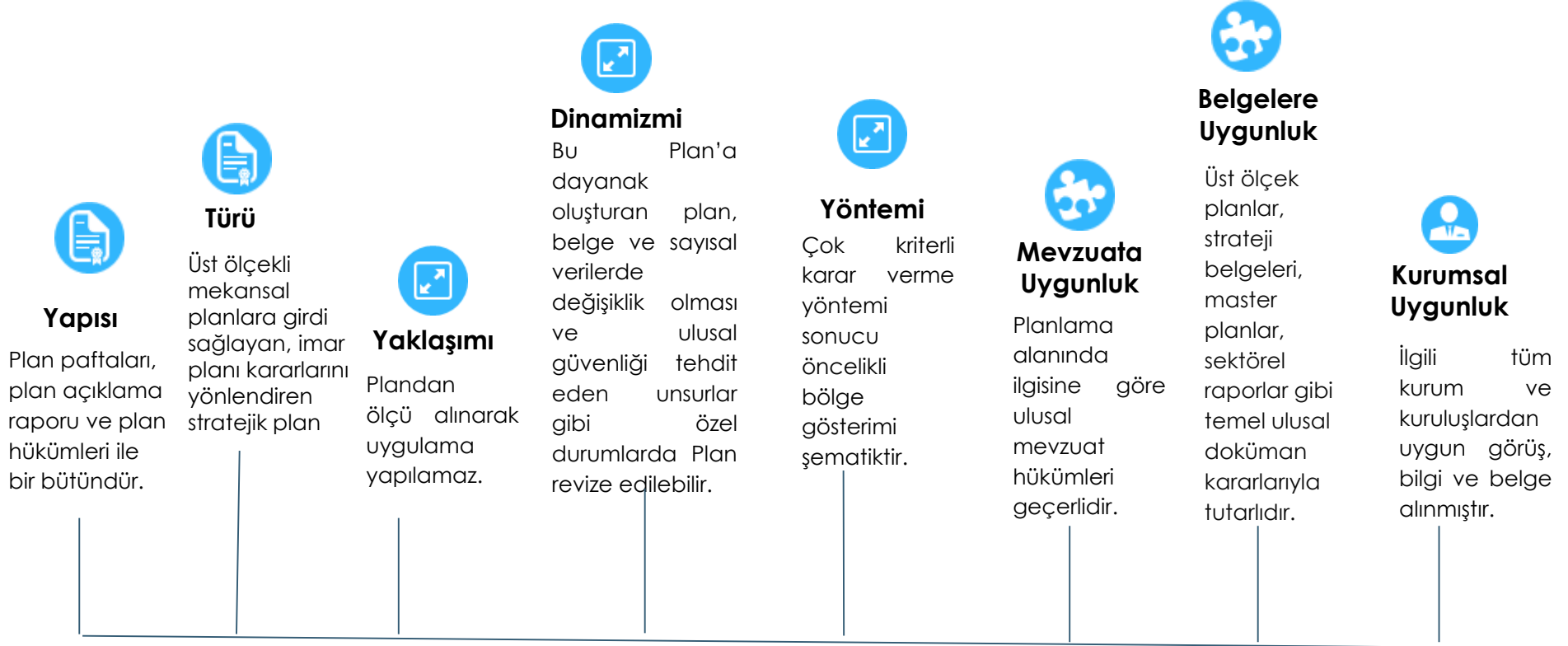
- Kıyı Veri Envanterinin oluşturulması
- Kara ve Su Ekosistemleri **Çevresel Sürdürülebilirliğin** sağlanması
- Arazi Kullanım Planları için **Stratejik Çerçeve** oluşturulması
- Kıyı Yatırımları ile ilgili **Karar Verme Sürecinin Geliştirilmesi** ve Hızlandırılması
- **Kıyı Yönetimi Modeli ve İzleme** sisteminin oluşturulması

## Bütüncül Yaklaşım





# Özetle





# Mekansal Planlama Genel Müdürlüğü

Şafak AĞAÇDIKEN

Mekansal Stratejiler ve Çevre Düzeni Planları Dairesi Başkanı

[safak.agacdiken@csb.gov.tr](mailto:safak.agacdiken@csb.gov.tr)

