



TOPLANAN MÜSİLAJ

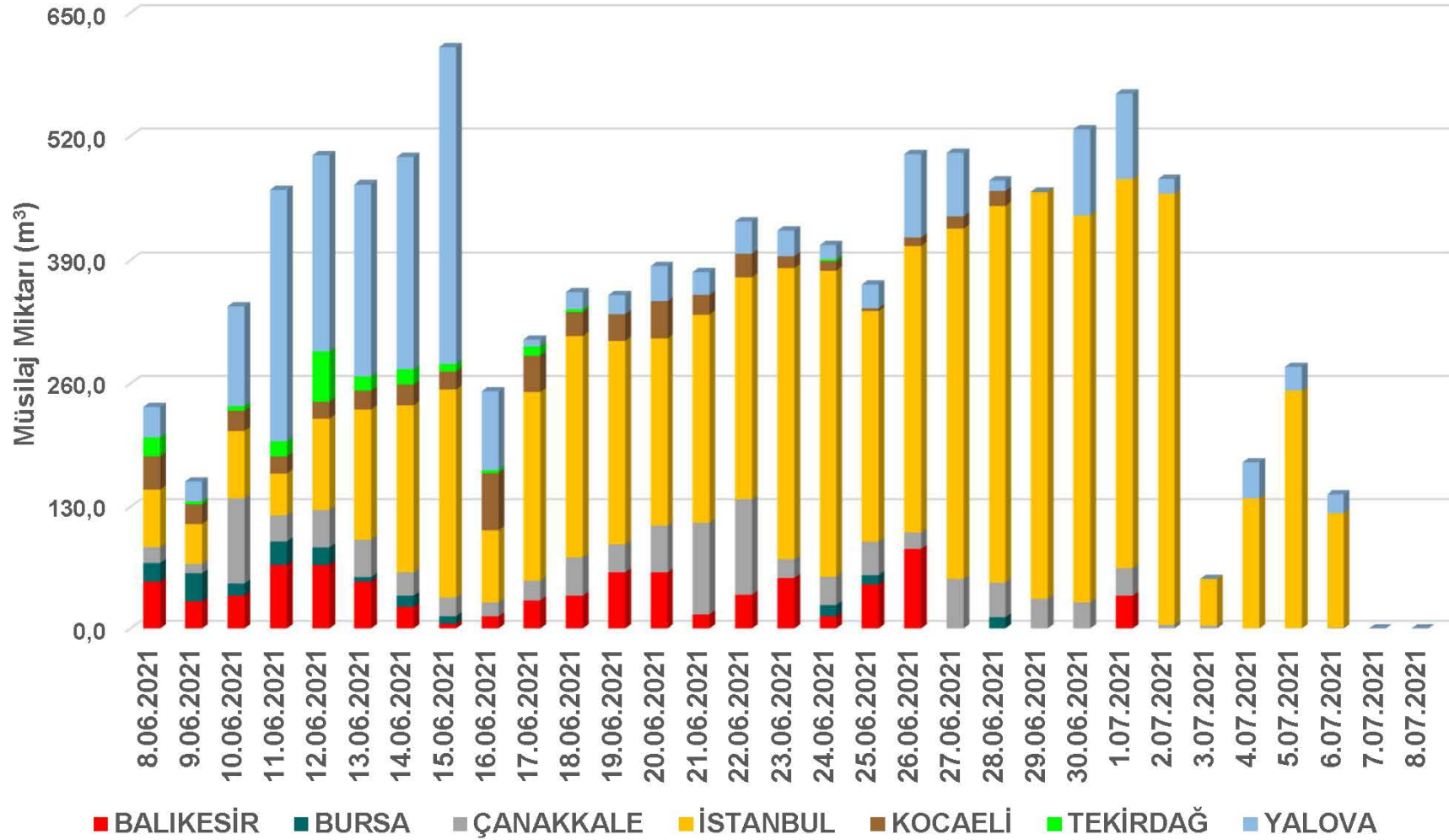
08 Temmuz 2021

| İl | Çalışılan Bölge Sayısı | Toplanan Miktar (m ³) | Kümülatif Toplanan Müsilaj Miktarı (m ³) |
|-----------|------------------------|-----------------------------------|--|
| İstanbul | 0 | 0 | 6440,6 |
| Kocaeli | 0 | 0 | 476,1 |
| Bursa | 0 | 0 | 165,5 |
| Tekirdağ | 0 | 0 | 154 |
| Balıkesir | 0 | 0 | 811 |
| Çanakkale | 0 | 0 | 919,1 |
| Yalova | 0 | 0 | 2.118 |
| | 0 | 0 | 11.084,3 |

08.07.2021 tarihinde **müsilaj görülmediğinden çalışma yapılmamış olup**, bugüne dek toplamda **11.084,3 m³** müsilaj toplanarak bertarafa gönderilmiştir.



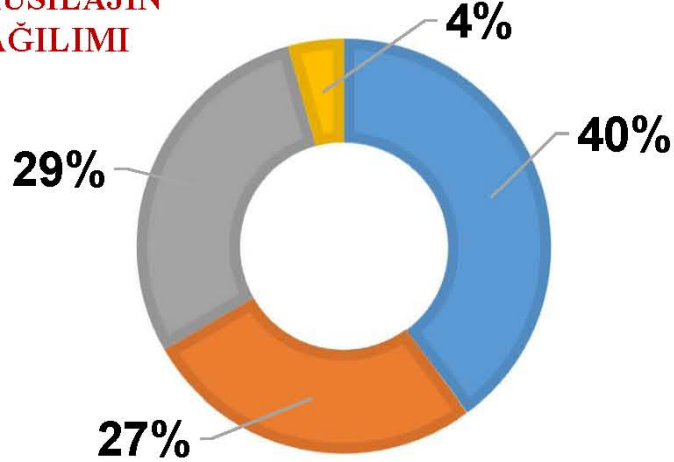
GÜNLÜK TOPLANAN MÜSİLAJ MİKTARLARININ İLLERE GÖRE DAĞILIMI



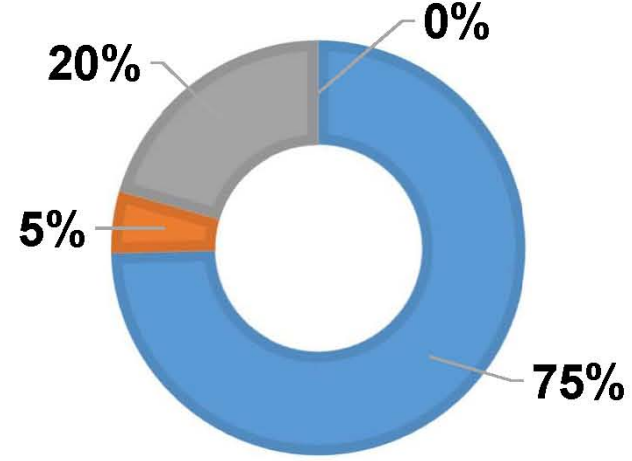


TOPLANAN MÜSİLAJIN
HAFTALIK DAĞILIMI

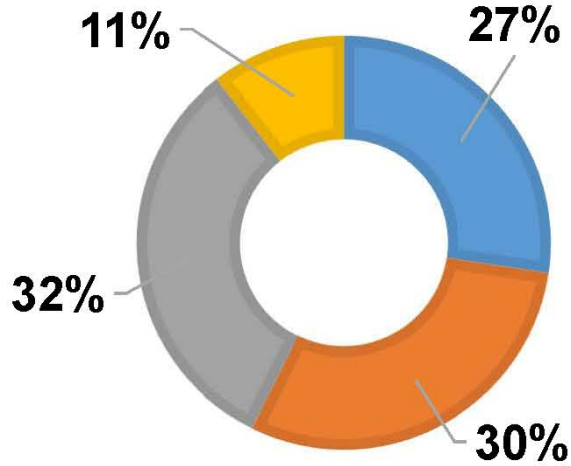
BALIKESİR



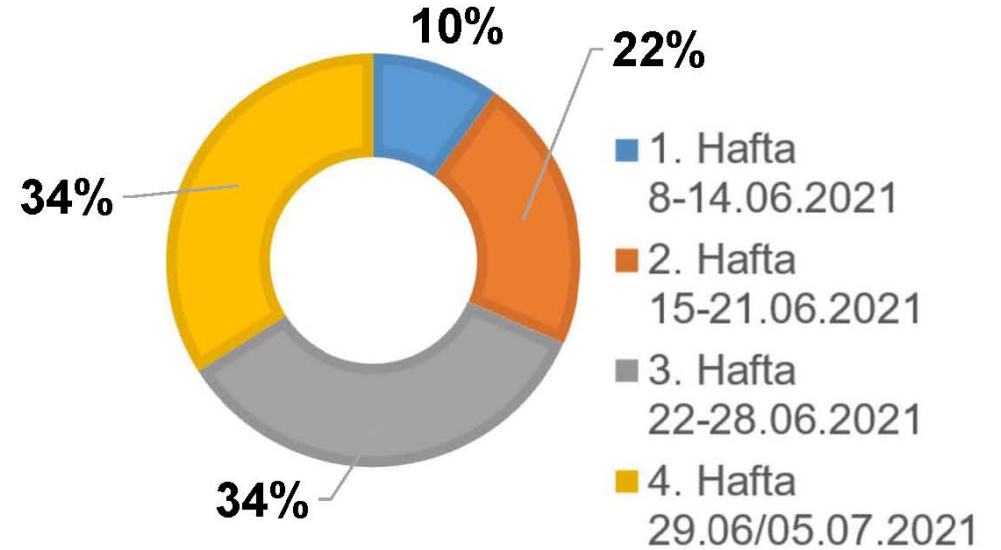
BURSA



ÇANAKKALE



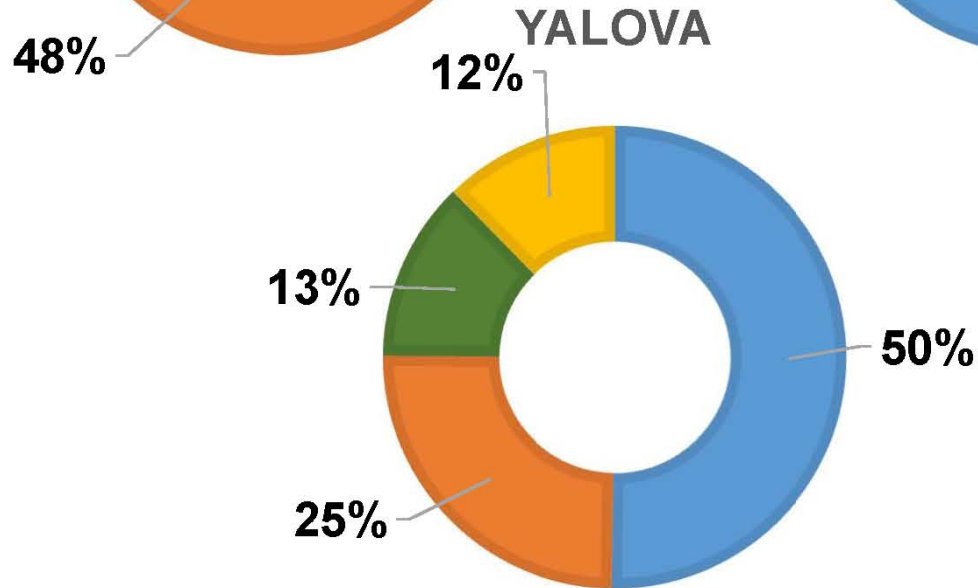
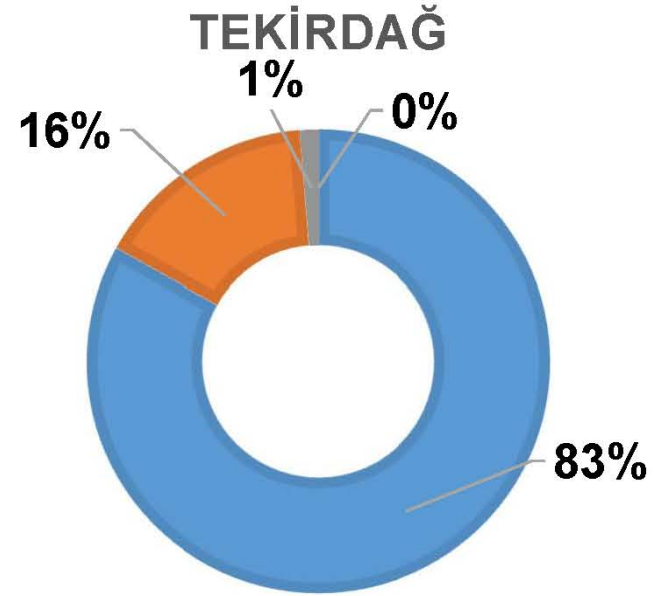
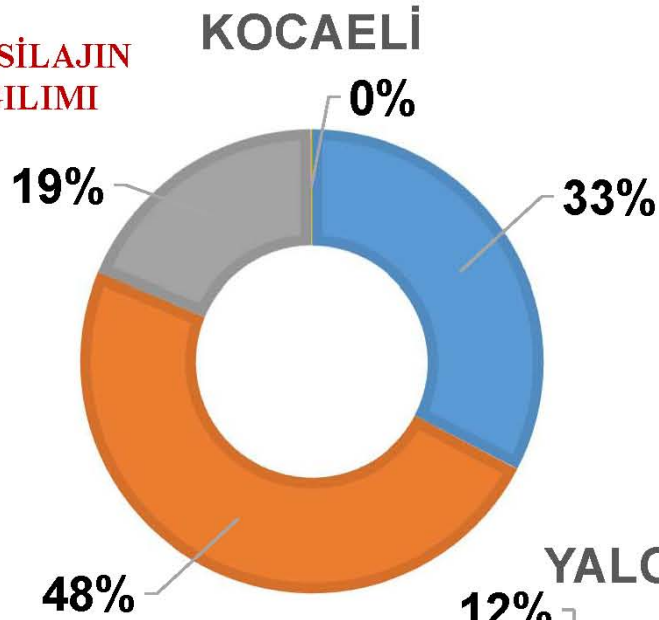
İSTANBUL



- 1. Hafta
8-14.06.2021
- 2. Hafta
15-21.06.2021
- 3. Hafta
22-28.06.2021
- 4. Hafta
29.06/05.07.2021



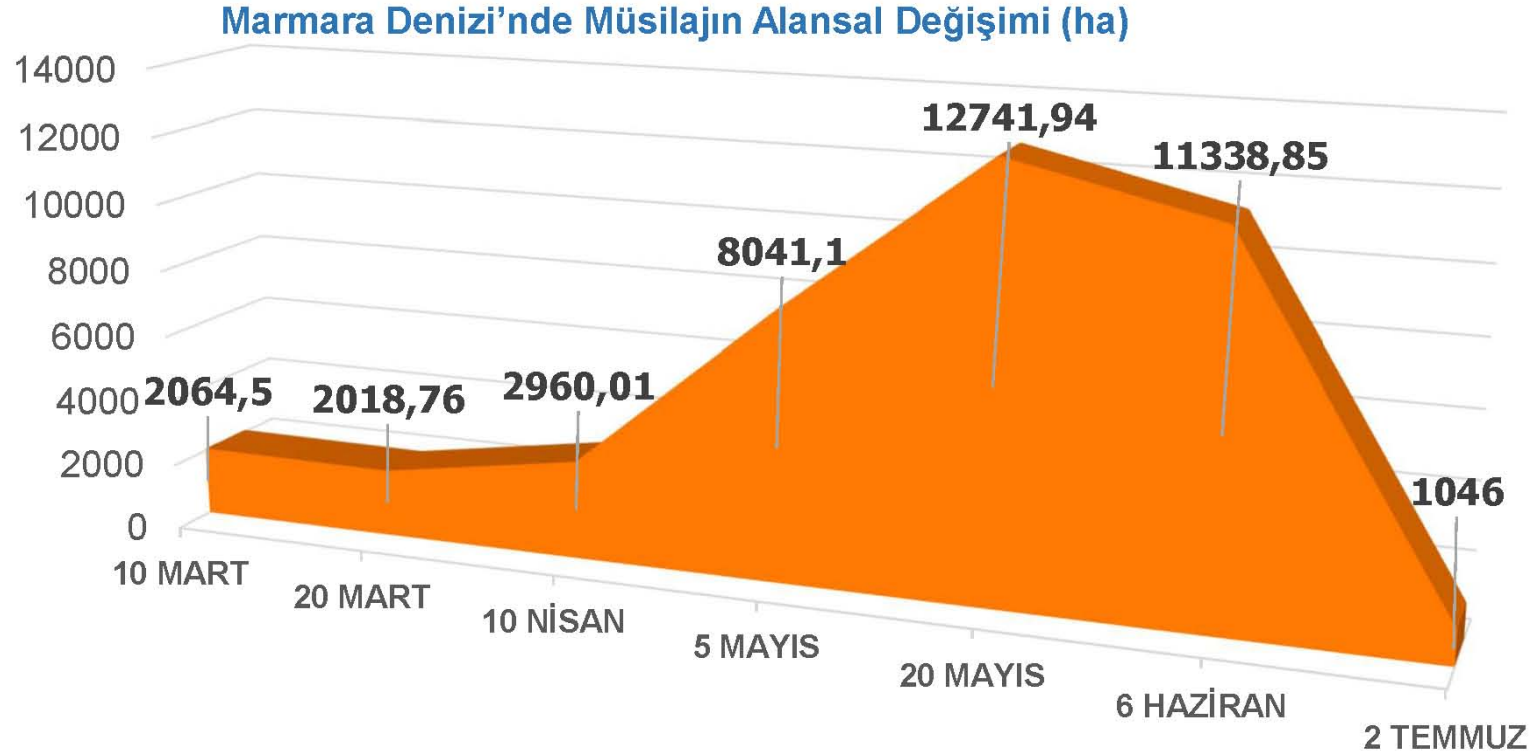
TOPLANAN MÜSİLAJIN
HAFTALIK DAĞILIMI



- 1. Hafta
8-14.06.2021
- 2. Hafta
15-21.06.2021
- 3. Hafta
22-28.06.2021
- 4. Hafta
29.06/05.07.2021



Uzaktan Algılama Teknolojileri ile Müsilajın Tespiti ve Takibi



Yıldız Teknik Üniversitesinin yaptığı çalışmalara göre; 10 Mart 2021 tarihi ile 2 Temmuz 2021 tarihleri arasında yapılan uydu gözlemlerinde müsilajın alan büyüklükleri çıkarılmıştır. **Marmara Denizinde 20 Mayıs 2021 tarihinde müsilaj alan büyüklüğü 12.741 ha ile en yüksek seviyeye ulaşmış** daha sonra 8 Haziran 2021 tarihinde başlayan çalışmalar sonucunda 2 Temmuz 2021 tarihinde Marmara Denizi'nde müsilajın alan büyüklüğü **1.046 ha** seviyesine inmiştir.