



TOPLANAN MÜSİLAJ

05 Temmuz 2021

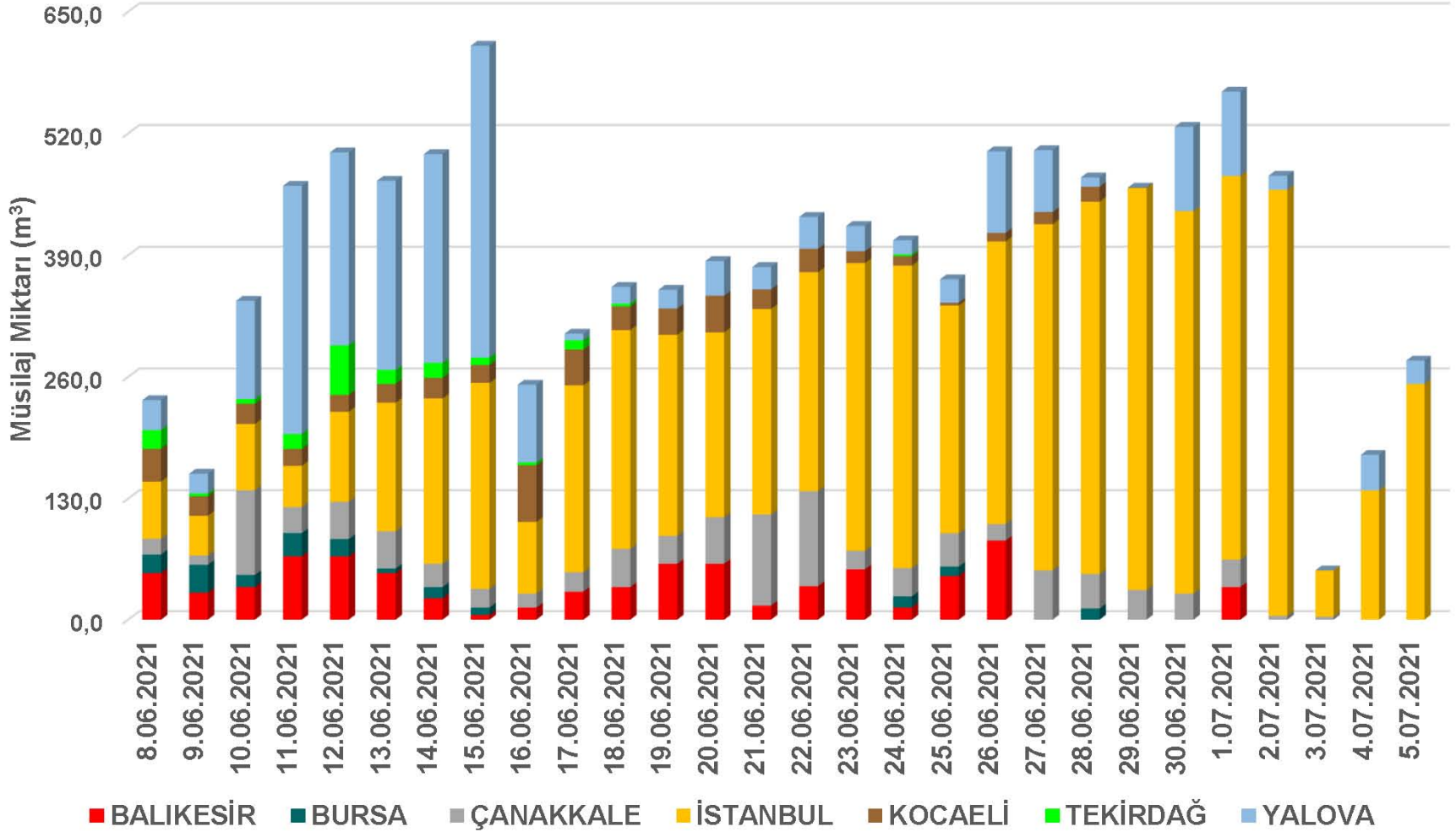
İl	Çalışılan Bölge Sayısı	Toplanan Miktar (m ³)	Kümülatif Toplanan Müsilaj Miktarı (m ³)
İstanbul	8	252,5	6318,5
Kocaeli	0	0	476,1
Bursa	0	0	165,5
Tekirdağ	0	0	154
Balıkesir	0	0	811
Çanakkale	0	0	918,1
Yalova	1	25	2.098
	9	277,5	10.941,2

05.07.2021 tarihinde **277,5 m³** olmak üzere toplamda **10.941,2 m³** müsilaj toplanarak bertarafa gönderilmiştir.

Toplanan müsilajların biriktirilmesi amacıyla **70 adet** IBC tank, atıkların depolama sahalarına sevkiyatı amacıyla **21 atık taşıma aracı** kullanılmıştır.



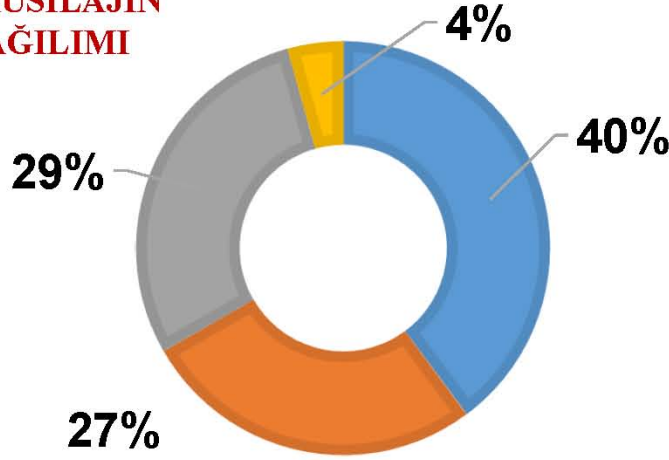
GÜNLÜK TOPLANAN MÜSİLAJ MİKTARLARININ İLLERE GÖRE DAĞILIMI



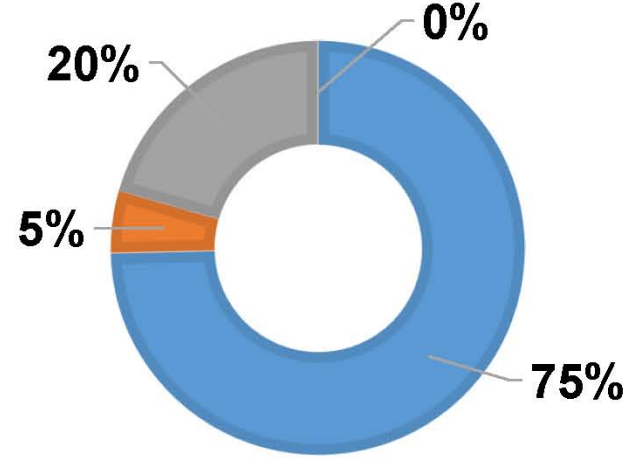


TOPLANAN MÜSİLAJIN HAFTALIK DAĞILIMI

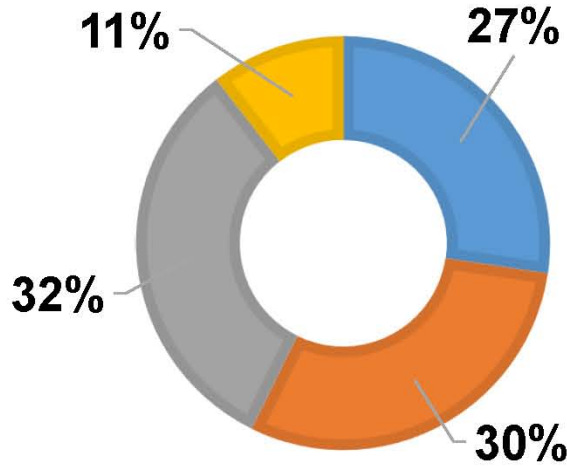
BALIKESİR



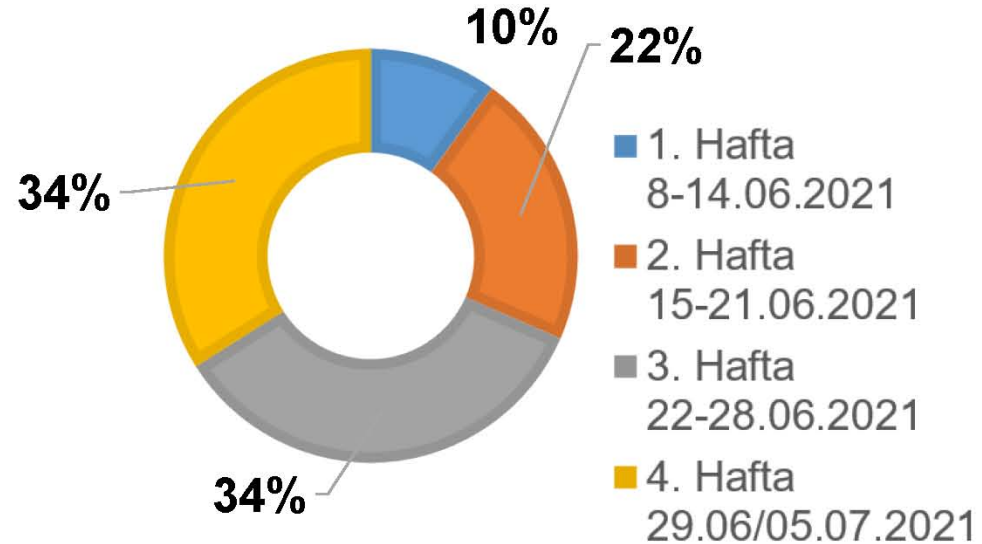
BURSA



ÇANAKKALE



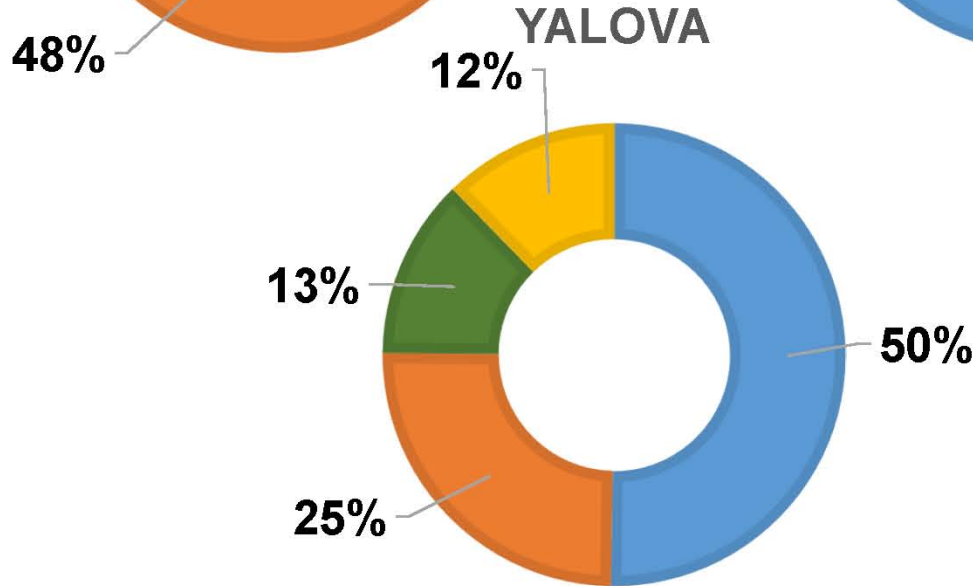
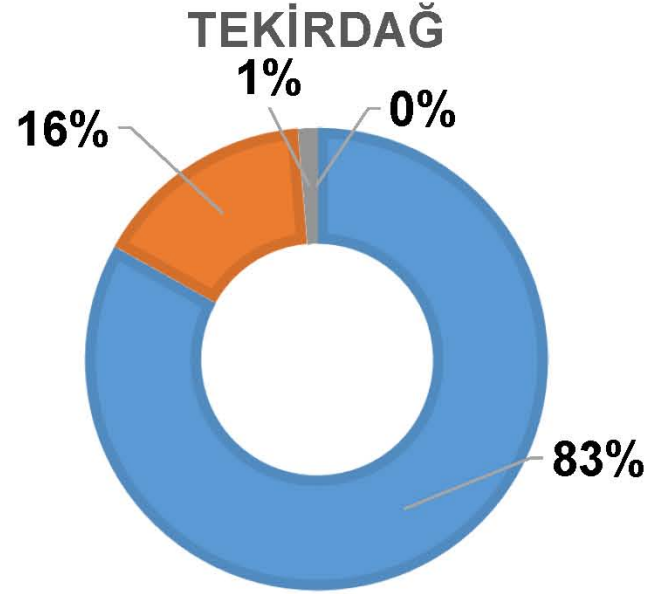
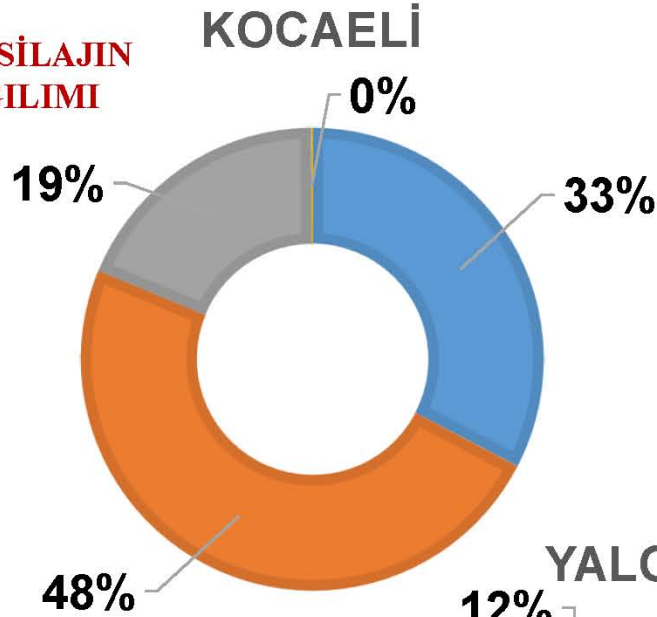
İSTANBUL



- 1. Hafta
8-14.06.2021
- 2. Hafta
15-21.06.2021
- 3. Hafta
22-28.06.2021
- 4. Hafta
29.06/05.07.2021



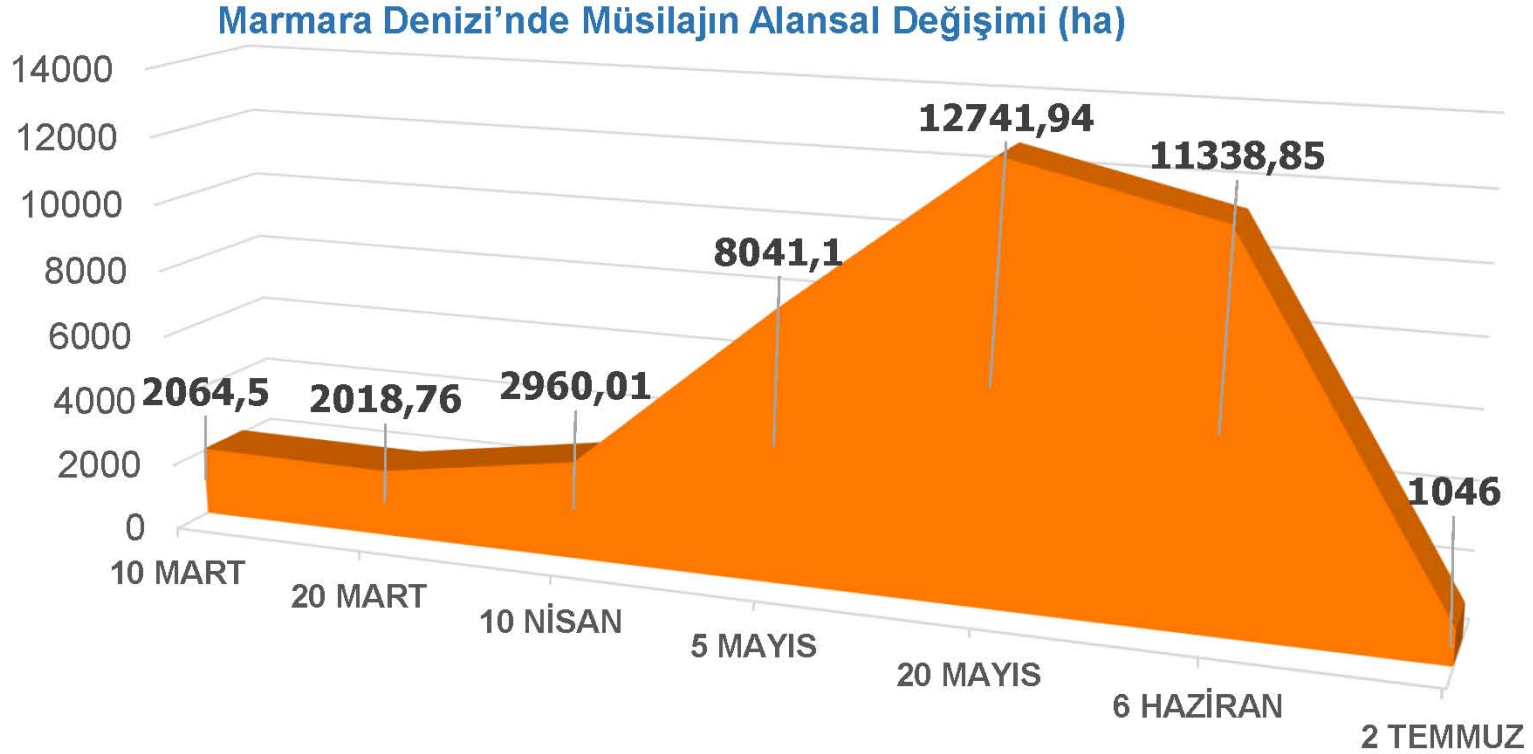
TOPLANAN MÜSİLAJIN HAFTALIK DAĞILIMI



- 1. Hafta
8-14.06.2021
- 2. Hafta
15-21.06.2021
- 3. Hafta
22-28.06.2021
- 4. Hafta
29.06/05.07.2021



Uzaktan Algılama Teknolojileri ile Müsilajın Tespiti ve Takibi



Yıldız Teknik Üniversitesinin yaptığı çalışmalara göre; 10 Mart 2021 tarihi ile 2 Temmuz 2021 tarihleri arasında yapılan uydu gözlemlerinde müsilajın alan büyüklükleri çıkarılmıştır. **Marmara Denizinde 20 Mayıs 2021 tarihinde müsilaj alan büyüklüğü 12.741 ha ile en yüksek seviyeye ulaşmış** daha sonra 8 Haziran 2021 tarihinde başlayan çalışmalar sonucunda **2 Temmuz 2021 tarihinde Marmara Denizi'nde müsilajın alan büyüklüğü 1.046 ha seviyesine inmiştir.**