



## TOPLANAN MÜSİLAJ

06 Temmuz 2021

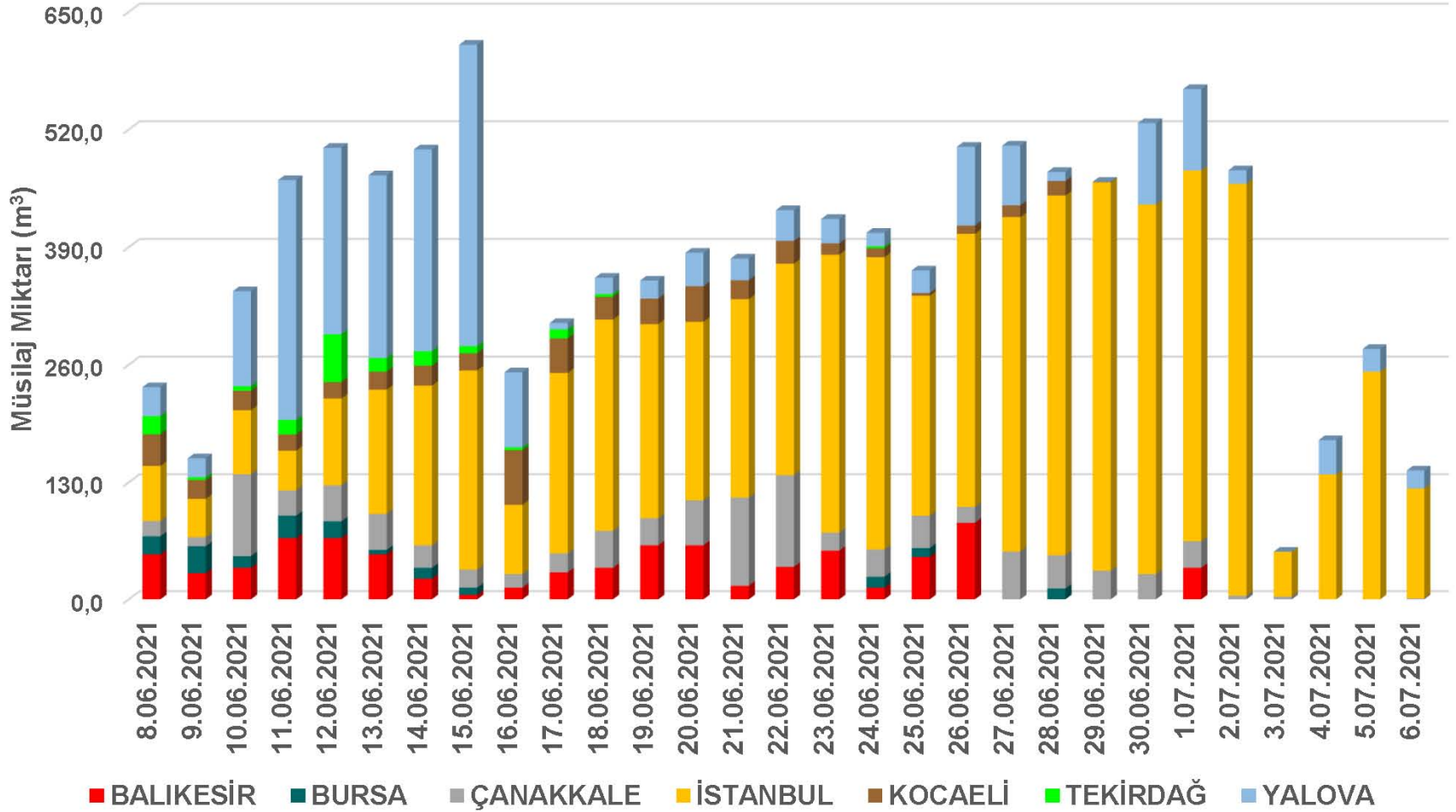
İl	Çalışılan Bölge Sayısı	Toplanan Miktar (m <sup>3</sup> )	Kümülatif Toplanan Müsilaj Miktarı (m <sup>3</sup> )
İstanbul	8	122,10	6440,6
Kocaeli	0	0	476,1
Bursa	0	0	165,5
Tekirdağ	0	0	154
Balıkesir	0	0	811
Çanakkale	1	1	919,1
Yalova	1	20	2.118
	<b>10</b>	<b>143,1</b>	<b>11.084,3</b>

06.07.2021 tarihinde **143,1 m<sup>3</sup>** olmak üzere toplamda **11.084,3 m<sup>3</sup>** müsilaj toplanarak bertarafa gönderilmiştir.

Toplanan müsilajların biriktirilmesi amacıyla **70 adet** IBC tank, atıkların depolama sahalarına sevkiyatı amacıyla **18 atık taşıma aracı** kullanılmıştır.



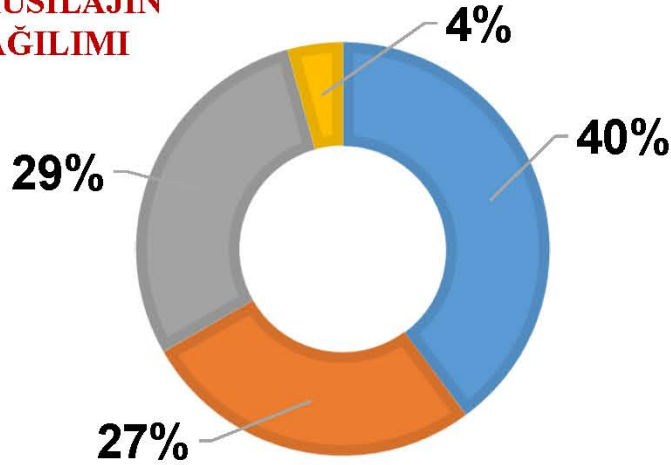
## GÜNLÜK TOPLANAN MÜSİLAJ MİKTARLARININ İLLERE GÖRE DAĞILIMI



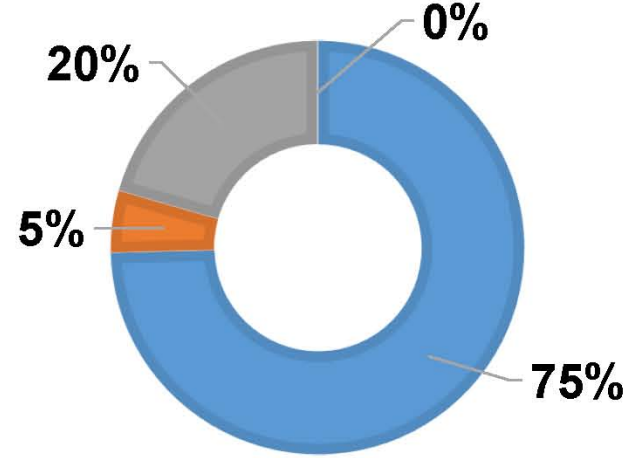


TOPLANAN MÜSİLAJIN HAFTALIK DAĞILIMI

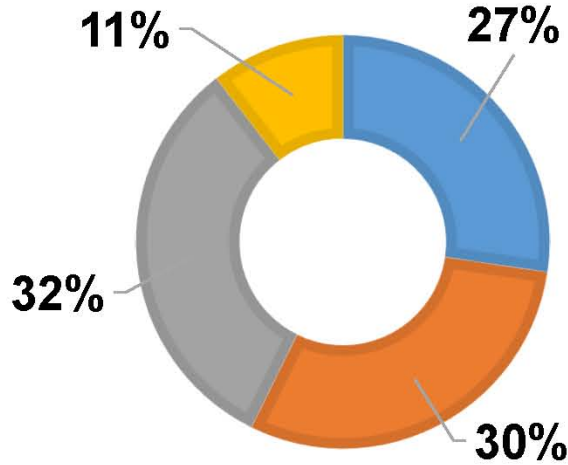
BALIKESİR



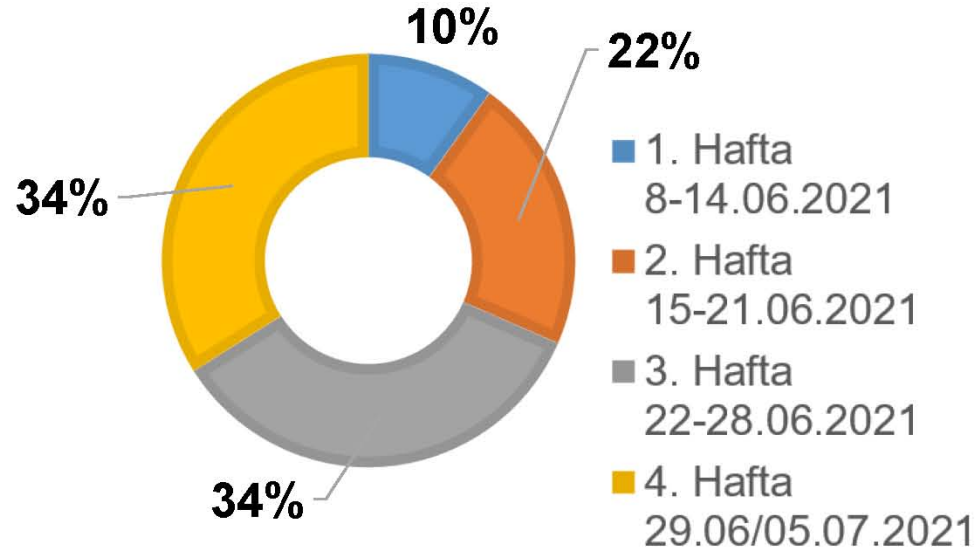
BURSA



ÇANAKKALE



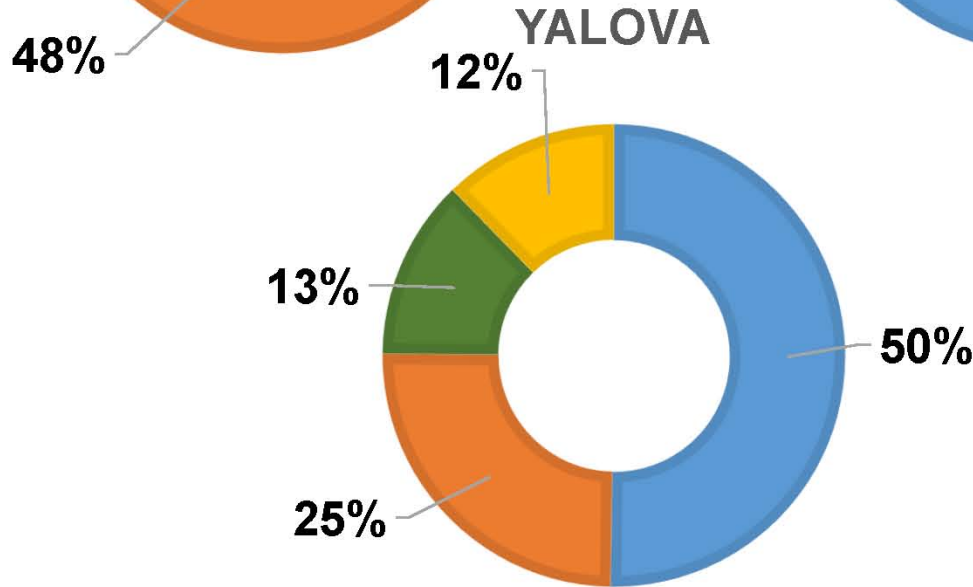
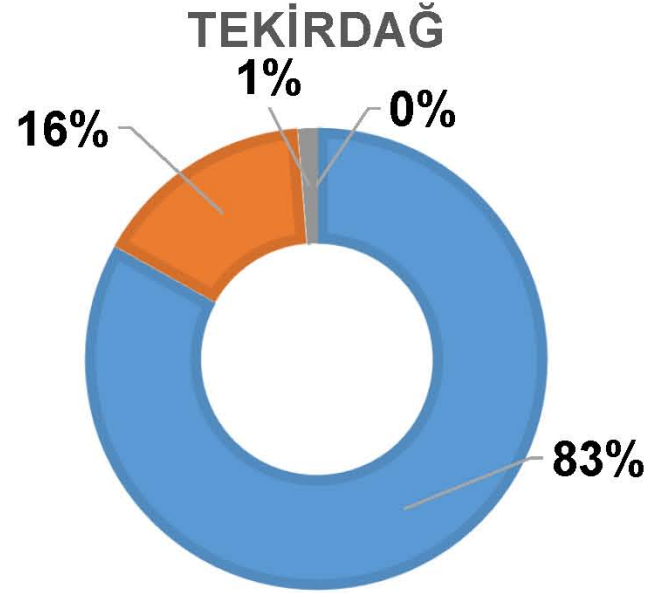
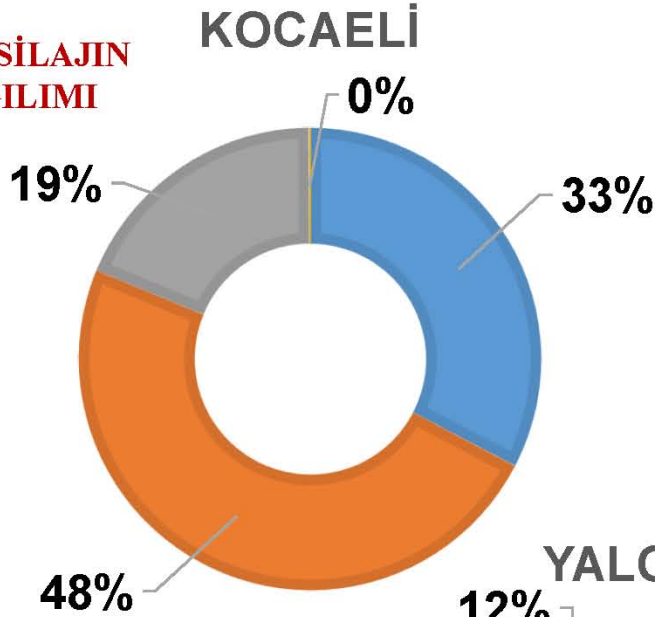
İSTANBUL



- 1. Hafta  
8-14.06.2021
- 2. Hafta  
15-21.06.2021
- 3. Hafta  
22-28.06.2021
- 4. Hafta  
29.06/05.07.2021



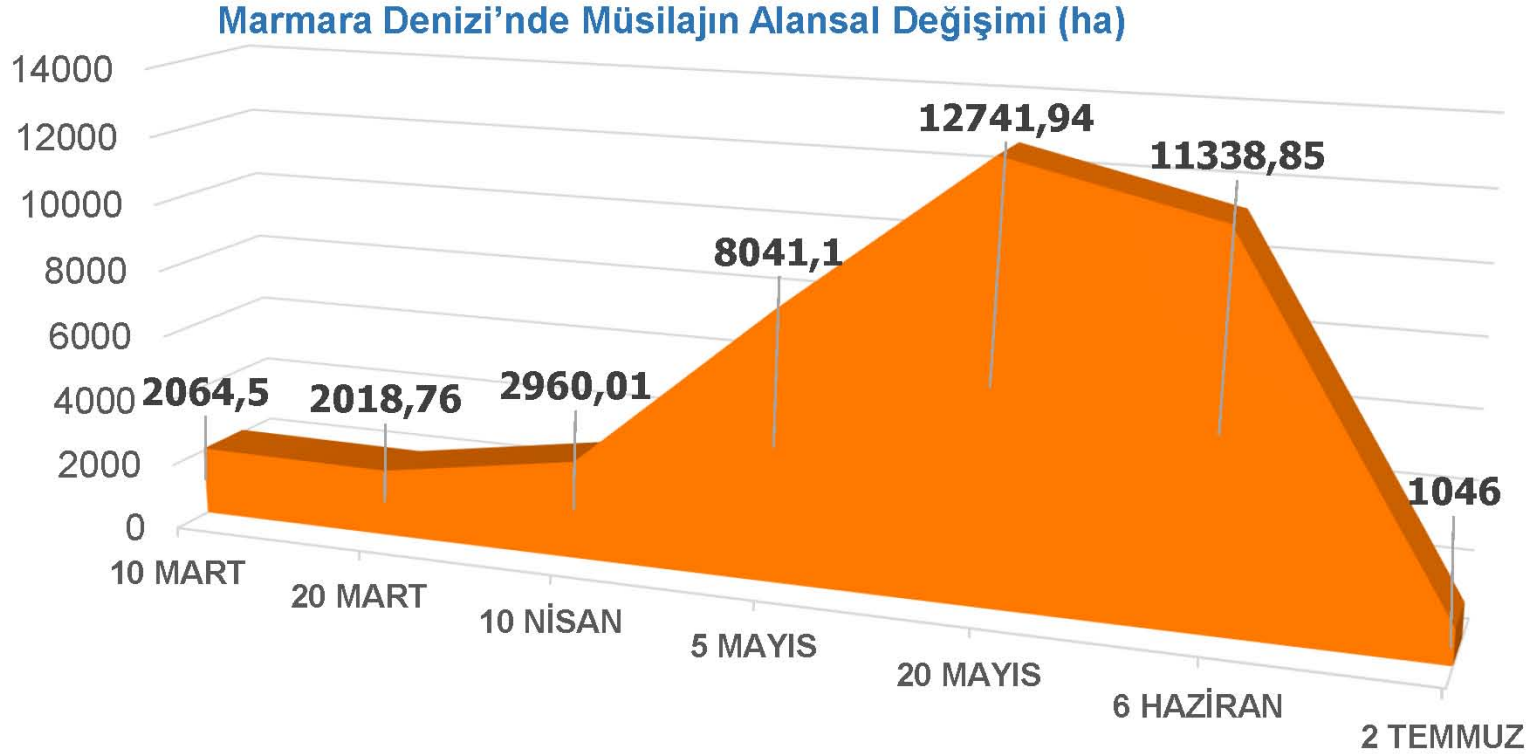
TOPLANAN MÜSİLAJIN HAFTALIK DAĞILIMI



- 1. Hafta  
8-14.06.2021
- 2. Hafta  
15-21.06.2021
- 3. Hafta  
22-28.06.2021
- 4. Hafta  
29.06/05.07.2021



## Uzaktan Algılama Teknolojileri ile Müsilajın Tespiti ve Takibi



Yıldız Teknik Üniversitesinin yaptığı çalışmalara göre; 10 Mart 2021 tarihi ile 2 Temmuz 2021 tarihleri arasında yapılan uydu gözlemlerinde müsilajın alan büyüklükleri çıkarılmıştır. **Marmara Denizinde 20 Mayıs 2021 tarihinde müsilaj alan büyüklüğü 12.741 ha ile en yüksek seviyeye ulaşmış** daha sonra 8 Haziran 2021 tarihinde başlayan çalışmalar sonucunda **2 Temmuz 2021 tarihinde Marmara Denizi'nde müsilajın alan büyüklüğü 1.046 ha seviyesine inmiştir.**



## MARMARADA TOPLANAN MÜSİLAJIN ALANSAL DAĞILIMI

CSB Menu Tespitler Genel  6 Temmuz Sal 15:28 Müsilaj

Anasayfa Müsilaj Tespit Harita

