MANİSA İLİ, YUNUSEMRE İLÇESİ, RECEPLİ MAHALLESİ, 319 ADA, 1 PARSELYENİLENEBİLİR ENERJİ KAYNAKLARINA DAYALI ÜRETİM TESİSİ (RES 4.2 MWm) 1/5000 ÖLÇEKLİ NAZIM İMAR PLANI

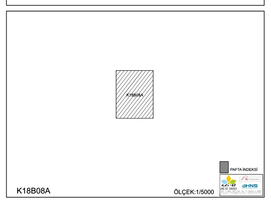

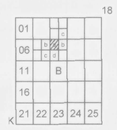

YUNUSEMRE

(MANİSA)

K18-b-08-a

K18-b-03-d

4 313 011.49

4 313 020.11

4 313 000

530 340.61

532 507.80

MANİSA İLİ, YUNUSEMRE İLÇESİ, RECEPLİ MAHALLESİ, 319 ADA, 1 PARSEL YENİLENEBİLİR ENERJİ KAYNAKLARINA DAYALI ÜRETİM TESİSİ (RES 4,2 MWm) 1/5000 ÖLÇEKLİ NAZIM İMAR PLANI

K

B — D

G

1/5000

GÖSTERİM

1. SINIRLAR

PLANLAMA SINIRLARI

PLAN ONAMA SINIRI

JEOLOJİK ETÜT SINIRI

ORMAN YOL KESİN İZNİ

2. AFET TEHLİKELİ ALANLAR

UA-2 — UYGUN ALAN (UA-2)

3. TEKNİK ALT YAPI

KARAYOLLARI

10 — İKİNCİ DERECE YOL

4. ENERJİ ÜRETİM DAĞITIM VE DEPOLAMA

ENERJİ ÜRETİM ALANI

1/5000 ÖLÇEKLİ NAZIM İMAR PLANI PLAN NOTLARI

1. 1/1000 ÖLÇEKLİ UYGULAMA İMAR PLANI ONAYLANMADAN UYGULAMA YAPILAMAZ.
2. PLANDA VE PLAN NOTLARINDA BELİRTİLMEYEN HUSUSLARDA 3194 SAYILI İMAR KANUNU, YÖNETMELİKLERİ VE İLGİLİ DİĞER MEVZUAT HÜKÜMLERİ GEÇERLİDİR

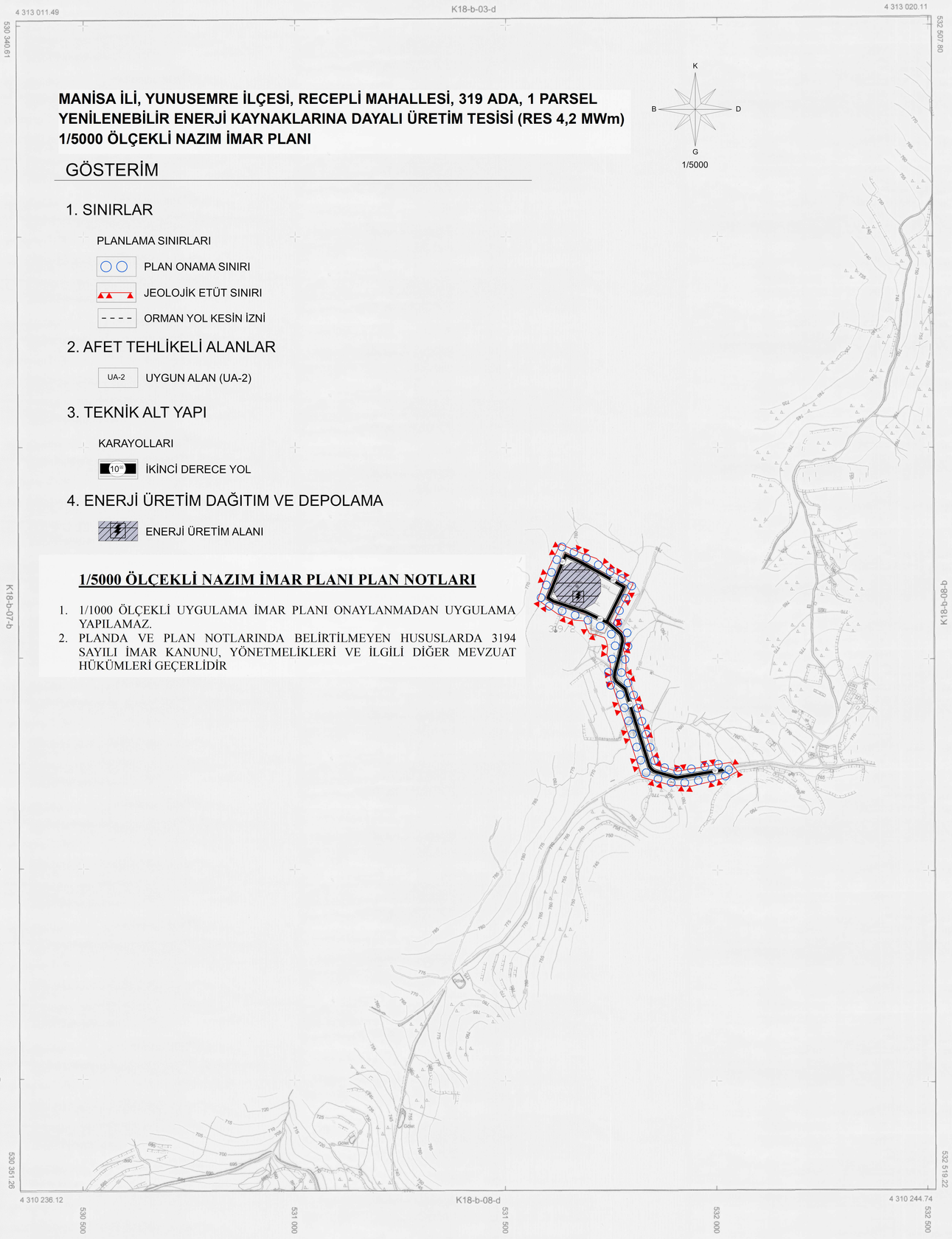

1:5000

DATUM : ITRF96
DOM : 27
DG : 3

Koordinatlar ve pafta bölümlemesi en son güncellenmiş TUTGA'ya bağlı 2005.0 epoğunda, GRS80 elipsoidi ve Transversal Mercator (TM) izdüşümünde, düzeslenmiştir.

MÜTEAHHİT:HNS HARİTA MÜH.PLAN PROJE İNŞ. SAN. VE TİC. LTD .ŞTİ.

Mustafa Ziya YILDIZ
Harita Mühendisi

KONTROL
MANİSA BÜYÜKŞEHİR BELEDİYESİ
İMAR VE ŞEHİRCİLİK DAİRESİ BAŞKANLIĞI
HARİTA ŞUBE MÜDÜRLÜĞÜ

Oğuzhan UĞRUN
Harita Mühendisi

Orçun DOĞAN
Harita Şube Müdür V.

KONTROL
MANİSA BÜYÜKŞEHİR BELEDİYESİ
İMAR VE ŞEHİRCİLİK DAİRESİ BAŞKANLIĞI

Ümsel GÖKÇE
İnşaat Mühendisi

ONAY

Yüklenici Hns Harita Muhendislik Plan Proje İnş. San. ve Tic. Ltd. Şti tarafından yapılan 6 adet 1/5000 halihazır harta incelendi ve onandı.

[illegible].2023

Adnan YALÇINKAYA
İdare Sekreteri