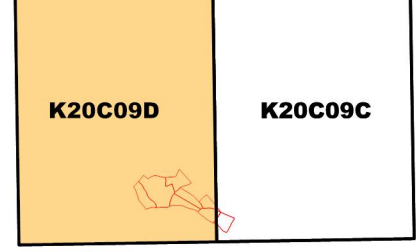


MANİSA İLİ, SALİHLİ İLÇESİ, HACIKÖSELİ MAHALLESİ
118 ADA 8,9,12,14,15,16,17,18 PARSELLER
YENİLENEBİLİR ENERJİ KAYNAKLARINA DAYALI
ÜRETİM TESİS ALANI
GÜNEŞ ENERJİ SANTRALİ (22.79316 MWm)
1/5000 ÖLÇEKLİ NAZIM İMAR PLANI

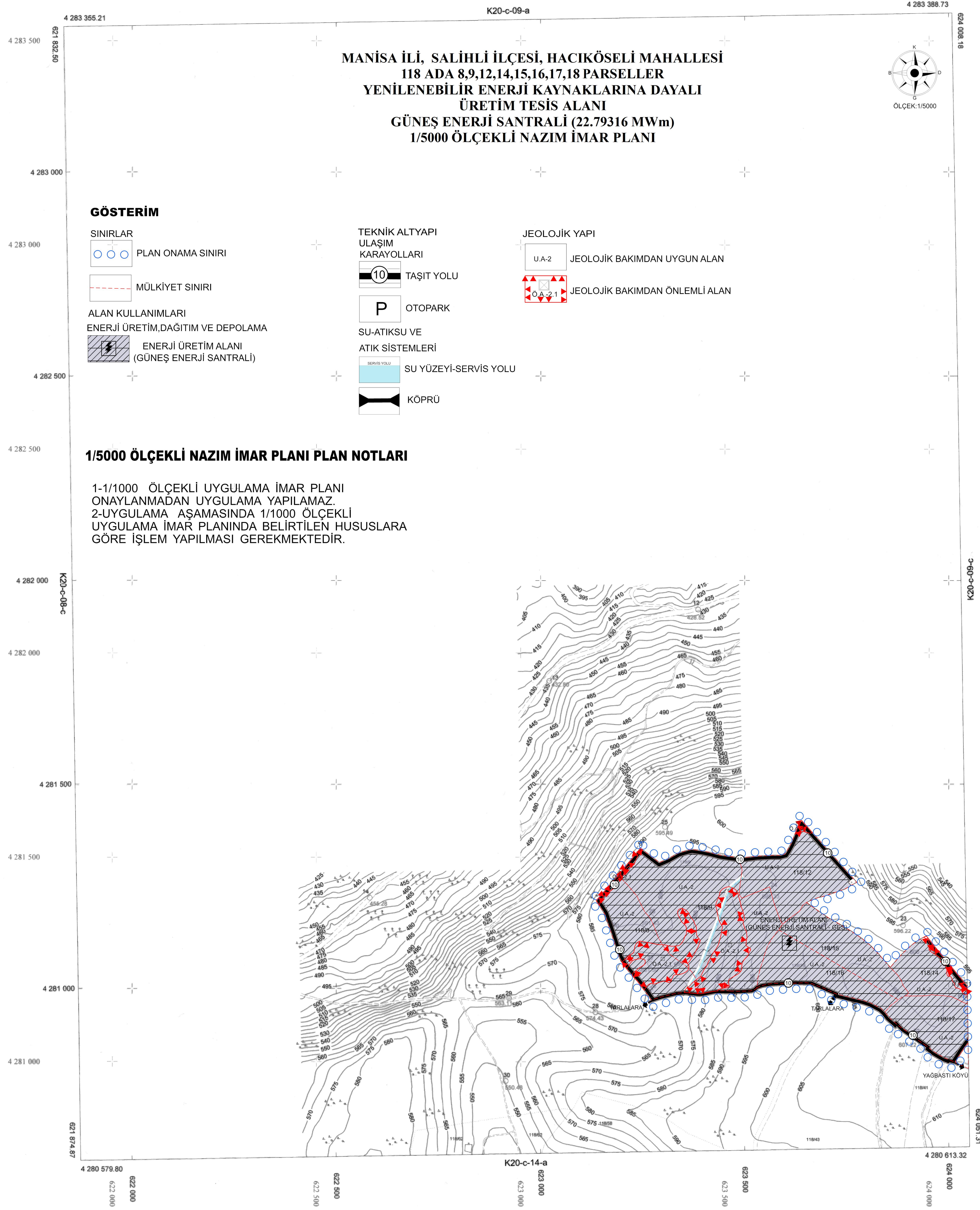
PAFTA NO: K20C-09D



MANİSA - SALİHLİ

(HACIKÖSELİ)
K20-c-09-d

01	a	b	c	d	
06					
11	C				
16					
K	21	22	23	24	25



GÖSTERİM

SINIRLAR

PLAN ONAMA SINIRI

MÜLKİYET SINIRI

ALAN KULLANIMLARI

ENERJİ ÜRETİM, DAĞITIM VE DEPOLAMA

ENERJİ ÜRETİM ALANI
(GÜNEŞ ENERJİ SANTRALİ)

TEKNİK ALTYAPI
ULAŞIM
KARAYOLLARI

TAŞIT YOLU

OTOPARK

SU-ATIKSU VE
ATIK SİSTEMLERİ

SU YÜZEYİ-SERVIS YOLU

KÖPRÜ

JEOLOJİK YAPI

U.A-2 JEOLOJİK BAKIMDAN UYGUN ALAN

U.A-2-1 JEOLOJİK BAKIMDAN ÖNEMLİ ALAN

1/5000 ÖLÇEKLİ NAZIM İMAR PLANI PLAN NOTLARI

1-1/1000 ÖLÇEKLİ UYGULAMA İMAR PLANI
ONAYLANMADAN UYGULAMA YAPILAMAZ.
2-UYGULAMA AŞAMASINDA 1/1000 ÖLÇEKLİ
UYGULAMA İMAR PLANINDA BELİRTİLEN HUSUSLARA
GÖRE İŞLEM YAPILMASI GEREKMEKTEDİR.

01.08.2018
01.08.2018
01.08.2018

Koordinatlar ve pafta bölünmesi
en son güncellenmiş TÜGSA'ya bağlı
2018.9.20 tarihinde, GİB'den alınan ve
Ticaret Bakanlığı (TM) tarafından,
düzenlenmiştir.

MUTFAKAT HÜSEYİN SÜPHE KAPLAN

Hüseyin Süphe KAPLAN
Harita Mühendisi

KONTROL
MANİSA BÜYÜKŞEHİR BELEDİYESİ
İMAR VE ŞEHİRCİLİK DAİRESİ BAŞKANLIĞI
HARİTA ŞUBE MÜDÜRLÜĞÜ

Uluk BAYKAL
Harita Teknikeri


KONTROL
MANİSA BÜYÜKŞEHİR BELEDİYESİ
İMAR VE ŞEHİRCİLİK DAİRESİ BAŞKANI

Ünsel GÖNME
İmar Mühendisi

1/5000

ONAY

Yükseklik HÜSEYİN SÜPHE KAPLAN
tarafından yapılan 4 adet 1/5000 ölçekli harita
müfredatı ve onayı.



MANİSA - SALİHLİ-K20-c-09-d
(HACIKÖSELİ)