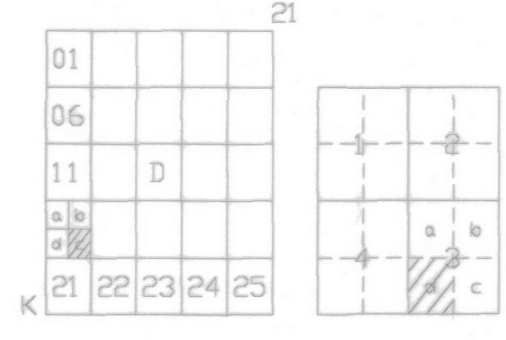
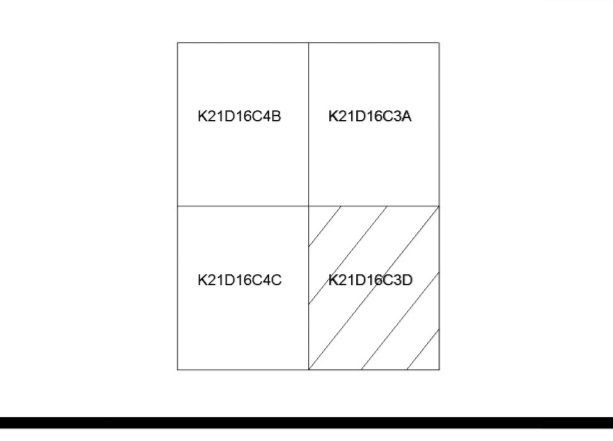


MANİSA İLİ, KULA İLÇESİ, SANDAL MAHALLESİ  
181 ADA 37 PARSEL VE ENERJİ NAHİL HATTI  
KULA YENİLENERLENER ENERJİ ÜRETİM TESİSİ  
UYGULAMA İMAR PLANI DEĞİŞİKLİĞİ



MANİSA/KULA  
SANDAL  
K21-d-16-c-3-a



DATUM : ITRF98  
D.O.B : 30  
D.G : 3

Koordinatlar ve pafta bölünmesi  
en son güncellenmiş TUTGA'ya bağlı  
20050 epijanda, GR800 epijodü ve  
Transversal Mercator (TM) uzlaşımında,  
dizilenmiştir.

MÜTEAHHİT : İZOL HARİTA MÜHENDİSLİK

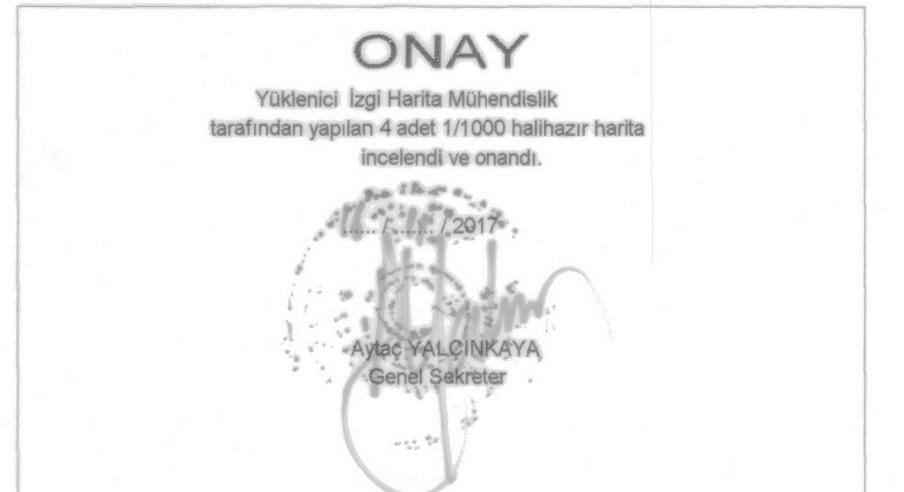
NECATİ  
Mühendis

KONTROL  
MANİSA BÜYÜKŞEHİR BELEDİYESİ  
İMAR VE ŞEHİRCİLİK DAİRESİ BAŞKANLIĞI  
HARİTA ŞUBE MÜDÜRLÜĞÜ

Mansur  
Harita Mühendisi

KONTROL  
MANİSA BÜYÜKŞEHİR BELEDİYESİ  
İMAR VE ŞEHİRCİLİK DAİRESİ BAŞKANI

TÜRKAN  
İmar Müdürü



MANİSA/KULA SANDAL K21-d-16-c-3-a