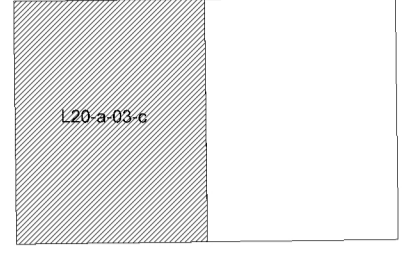


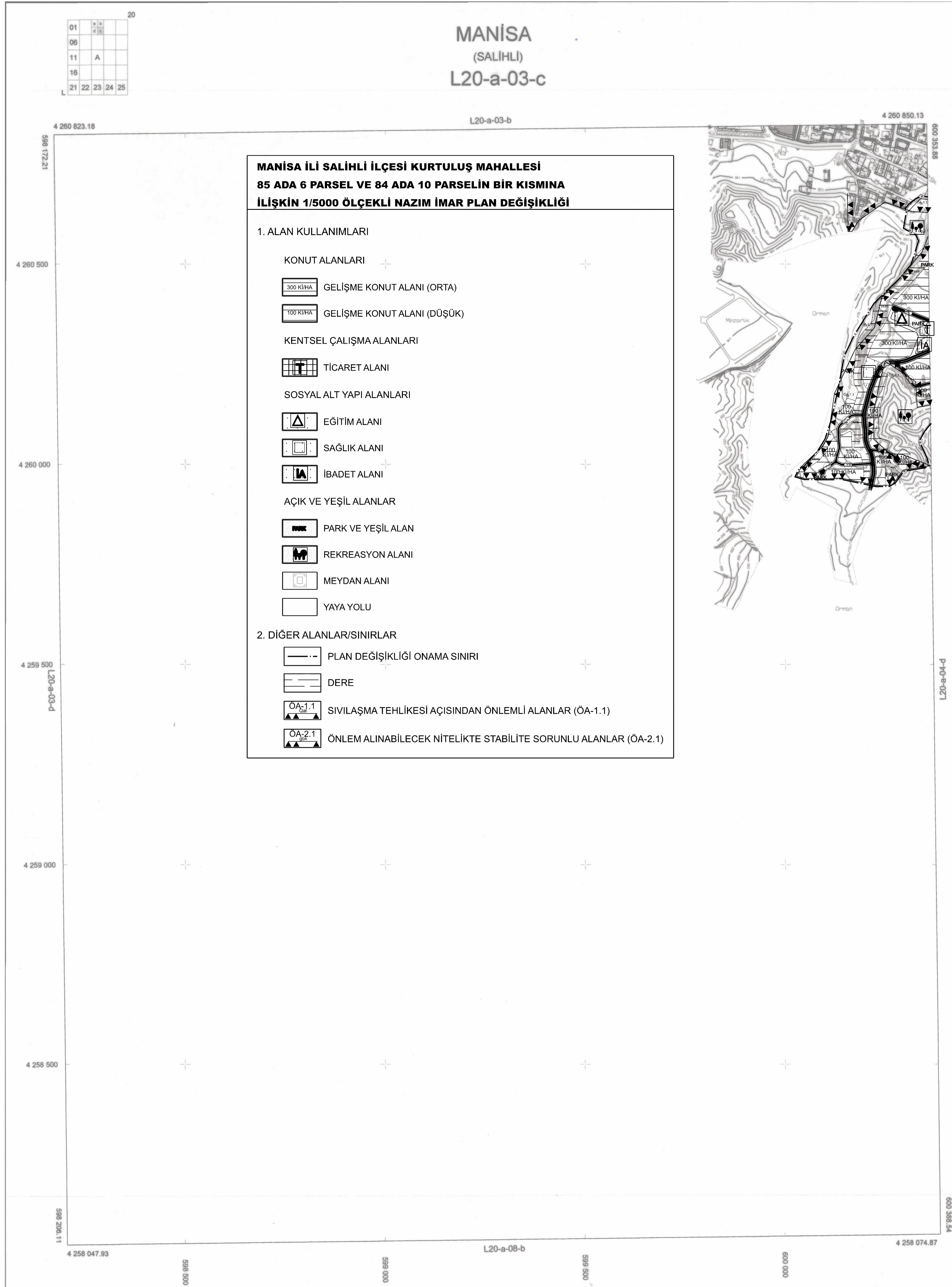
MANİSA İLİ, SALİHLİ İLÇESİ, KURTULUŞ MAHALLESİ 85 ADA 6 PARSEL VE 84 ADA 10 PARSELİN BİR KISMINA İLİŞKİN 1/5000 ÖLÇEKLİ NAZIM İMAR PLANI DEĞİŞİKLİĞİ



PAFTA NO: L20-A-03-C

Dosya No: 451932211
Plan No : NIP-35626,1
Ölçek : 1/5000
TOKİ tarafından hazırlanan Manisa İli Salihli İlçesi Kurtuluş Mah. 85 ada 6 parsel ile 84 ada 10 parselin bir kısmına ilişkin 2 paftalık 1/5000 ölçekli Nazım İmar Planı Değişikliği 3194 sayılı İmar Kanununun 9. Maddesi ve Cumhurbaşkanlığı 1 numaralı kararname uyarınca re'sen onaylandı.

.../.../...
T.C.
ÇEVRE VE ŞEHİRCİLİK BAKANLIĞI
Mekânsal Planlama Genel Müdürü a.



Koordinatlar ve pafta bölünmesi
2005.0 yılında, GRS80 elipsoidi ve
Transversal Mercator (TM) izdüşümünde,
düzeltilmiştir.

YÜKLENGİ FIRMA: KAYA HARİTA-JEOLUJİ-MDH- İNŞAAT
TAARHÖT İTH.İHR.SAN. VE TİC.LTD.ŞTİ.

Nurdin KAYA
Harita Mühendisi

KONTROL
MANİSA BÜYÜKŞEHİR BELEDİYESİ
İMAR VE ŞEHİRCİLİK DAİRESİ BAŞKANLIĞI
PLANLAMA VE HARİTA ŞUBE MÜDÜRLÜĞÜ

Oğuzhan UÇKUN
Harita Mühendisi


1/5000

KONTROL
MANİSA BÜYÜKŞEHİR BELEDİYESİ
İMAR VE ŞEHİRCİLİK DAİRESİ BAŞKANI

TÜRKAN TAŞ KÖROĞLU
İmar Mühendisi

ONAY

Yüklenici KAYA HARİTA-JEOLUJİ-MDH- İNŞAAT
TAARHÖT İTH.İHR.SAN. VE TİC.LTD.ŞTİ.
tarafından yapılan 2 adet 1/5000 hâlihazır harita
incelenmiştir.



MANİSA -L20-a-03-c
(SALİHLİ)