SÜRDÜRÜLEBİLİR KORUMA VE KONTROLLÜ KULLANIM ALANI,

KONYA İLİ, MERAM İLÇESİ, AYANBEY MAHALLESİ 633/1 PARSELDE 1/5000 ÖLÇEKLİ KORUMA AMAÇLI NAZIM İMAR PLANI

AKİF EMRE TÜREDİ
Şehir Plancısı

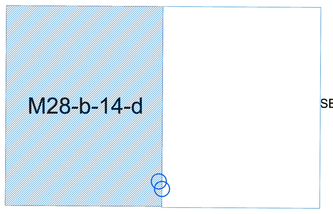

SEBAHAT KORUCU KELEŞ
A Grubu Şehir Plancısı

SÜRDÜRÜLEBİLİR KORUMA VE KONTROLLÜ KULLANIM ALANI KAPSAMINDA, KONYA İLİ, MERAM İLÇESİ, AYANBEY MAHALLESİ 633 ADA 1 PARSELE İLİŞKİN 1/5.000 ÖLÇEKLİ KORUMA AMAÇLI NAZIM İMAR PLANI

SÜRDÜRÜLEBİLİR KORUMA VE KONTROLLÜ KULLANIM ALANI, KONYA İLİ, MERAM İLÇESİ, AYANBEY MAHALLESİ, 633/1 PARSELDE 1/5000 ÖLÇEKLİ KORUMA AMAÇLI NAZIM İMAR PLANI

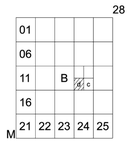

M28-b-14-d

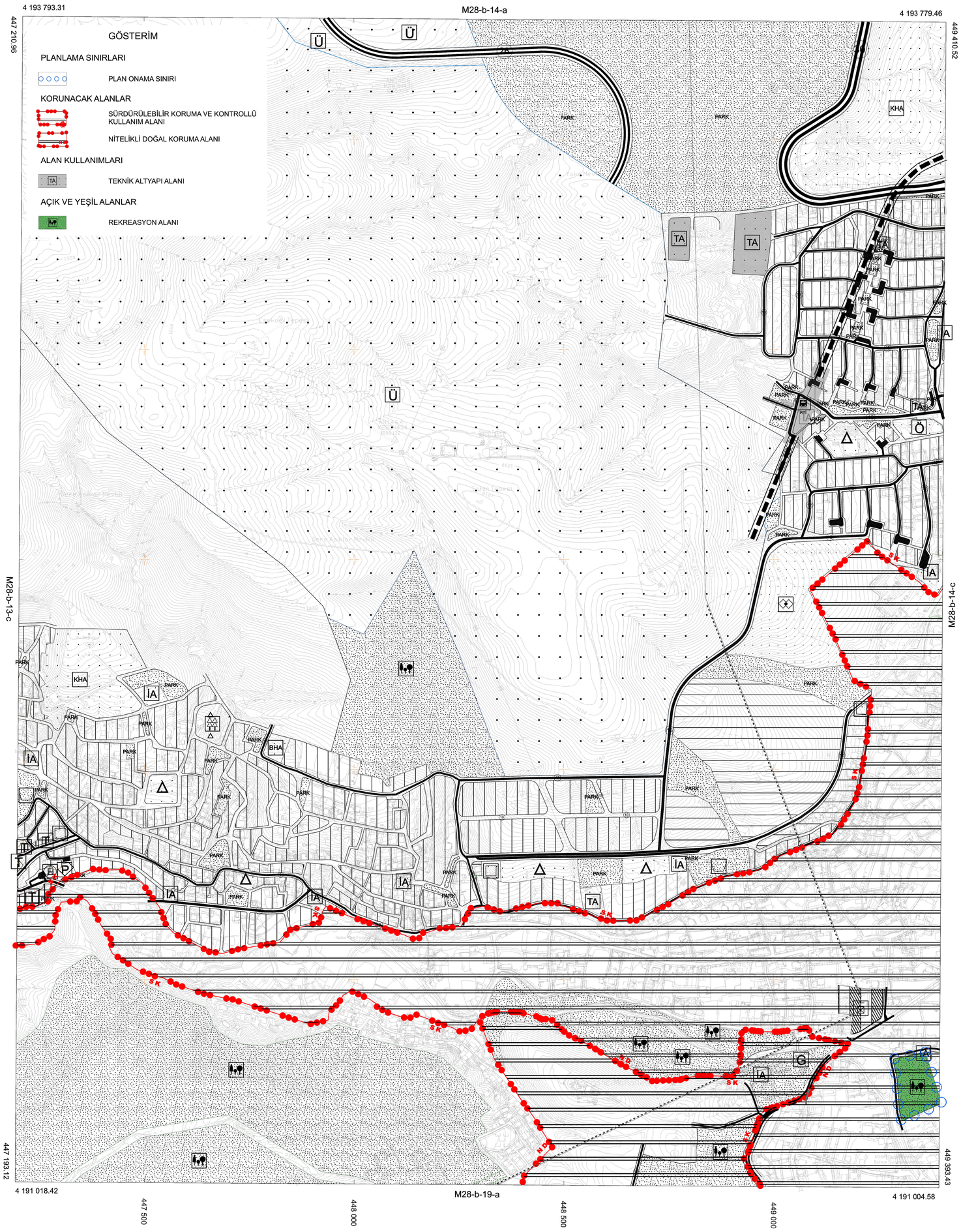

1/5000

ITRF 96 KOORDİNAT SİSTEMİNDE VE 1996.0 EPOĞUNDA MNG BİLGİSAYAR A.Ş.TARAFINDAN YAPILAN 217 ADET HALİHAZIR HARİTA ONANDI.
14/12/2007

İLLER BANKASI
A.SERDAR TİRYAKİ
HARİTA DAİRESİ BAŞKANI

-M28-b-14-d