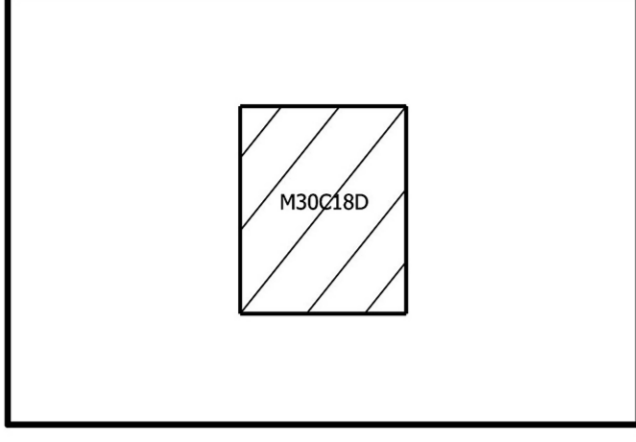


KONYA İLİ, KARAPINAR İLÇESİ, İSLİK MAHALLESİ  
0 ADA, 1427 PARSELİN BİR KISIMINDA  
GÜR TUR GÜNEŞ ENERJİ SANTRALİ (1975 kWe/2376 kWp) AMAÇLI  
YENİLENEBİLİR ENERJİ KAYNAKLARINA DAYALI  
ÜRETİM TESİSİ ALANINA İLİŞKİN  
1/5000 ÖLÇEKLİ NAZIM İMAR PLANI



01					30
06					
11		C			
16		a	b		
21	22	23	24	25	

KARAPINAR  
(KONYA)  
M30-c-18-d

4 160 383.81


M30-c-18-a

4 160 392.33

KONYA İLİ, KARAPINAR İLÇESİ, İSLİK MAHALLESİ 0 ADA, 1427 PARSELİN BİR KISMINDA  
GÜR TUR GÜNEŞ ENERJİ SANTRALİ (1975 kWe/2376 kWp) AMAÇLI  
YENİLENEBİLİR ENERJİ KAYNAKLARINA DAYALI ÜRETİM TESİSİ ALANINA İLİŞKİN  
1/5000 ÖLÇEKLİ NAZIM İMAR PLANI

GÖSTERİM

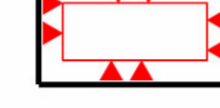
SINIRLAR



PLAN ONAMA SINIRI

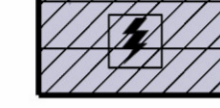


MÜLKİYET SINIRI



ÖNLEMLİ ALAN SINIRI

ENERJİ ÜRETİM, DAĞITIM VE DEPOLAMA




ENERJİ ÜRETİM ALANI (GÜNEŞ ENERJİ SANTRALİ)

AFET TEHLİKELİ ALANLAR



ÖNLEMLİ ALAN 2.4 (ÖA-2.4) ÖNLEM ALINABİLECEK  
NİTELİKTE ERİME BOŞLUĞU AÇISINDAN SORUNLU ALANLAR

KARAYOLLARI



TAŞIT YOLU

PLAN NOTLARI

- 3194 SAYILI İMAR KANUNU, YÖNETMELİKLERİ VE İLGİLİ DİĞER MEVZUAT HÜKÜMLERİNE UYULMASI ZORUNLUDUR.
- UYGULAMA AŞAMASINDA 1/1000 ÖLÇEKLİ UYGULAMA İMAR PLANINDA BELİRTİLEN HUSUSLARA UYULACAKTIR.

4 160 000

4 159 500

4 159 000

4 158 500

4 158 000

M30-c-17-c

530 963.31

4 157 609.09

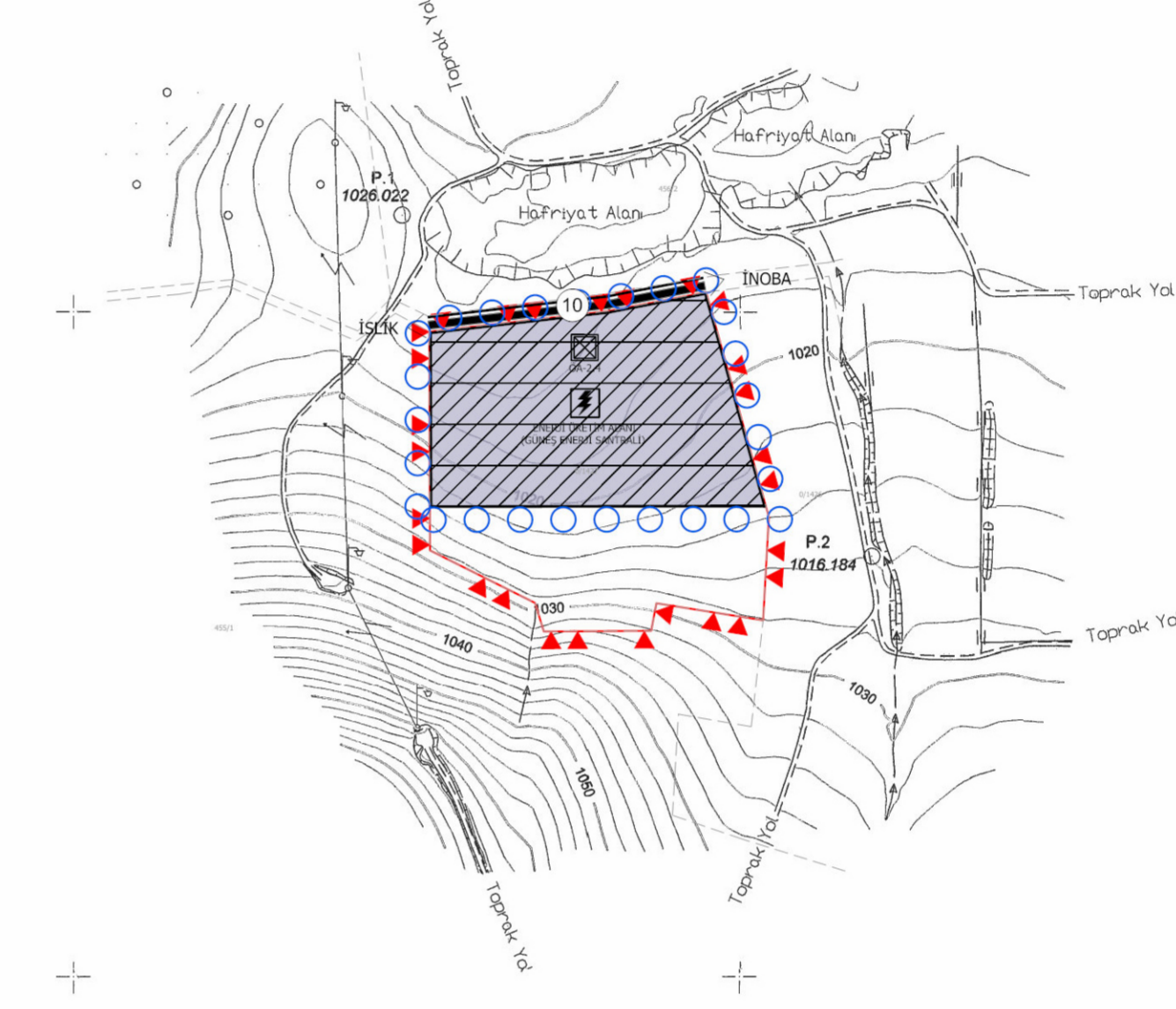
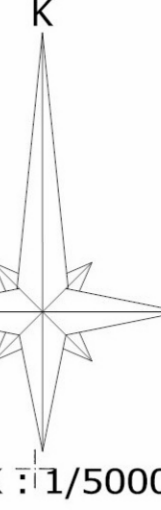
531 000

531 500

M30-c-23-a

532 000

1/5000



SOYUT HARİTA PROJE MÜH. LTD. ŞTİ. TARAFINDAN  
ÜRETİLEN 1/5000 ÖLÇEKLİ HALİHAZIR HARİTAYA AIT  
1 ADET PAFTA 3194 SAYILI İMAR KANUNUNUN  
7/ib MADDESİNE GÖRE İNCELENDİ VE ONANDI.

13.11.2024

İNAYET  
Brahim ONAL  
KARAPINAR (KONYA)  
BELEDİYE BAŞKANI

Kontrol Eden:  
Tamer YAKAR  
Harita Mühendisi  
Güzpınar Belediyesi

M30-c-18-c

533 137.48

4 157 617.61

533 000

Soyut Harita Proje Müh. Ltd. Şti.

KARAPINAR-M30-c-18-d  
(KONYA)